

CENTRO DE SERVICIO INFONAVIT
CESI / DELEGACIÓN / ACAPULCO
BLVD. DE LAS NACIONES ESQ. CALLE DIAMANTE LOTE 43 Y 29,
MANZANA 40, COL. LA ZANJA, PLAYA DIAMANTE, ACAPULCO, GRO.

PROYECTO EJECUTIVO
ESTUDIO BIO CLIMATICO

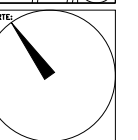
GRAFICA SOLAR PARA EFECTOS DE ASOLEAMIENTO
 ESTE PLANO SE DEBERÁ LEER EN CONJUNTO CON ESTUDIO
 BIOLIMATICO

PLANO:
 GRAFICA DE RECORRIDO SOLAR



NÚMERO DEL PLANO:
 A-E-PL-EB-001-00

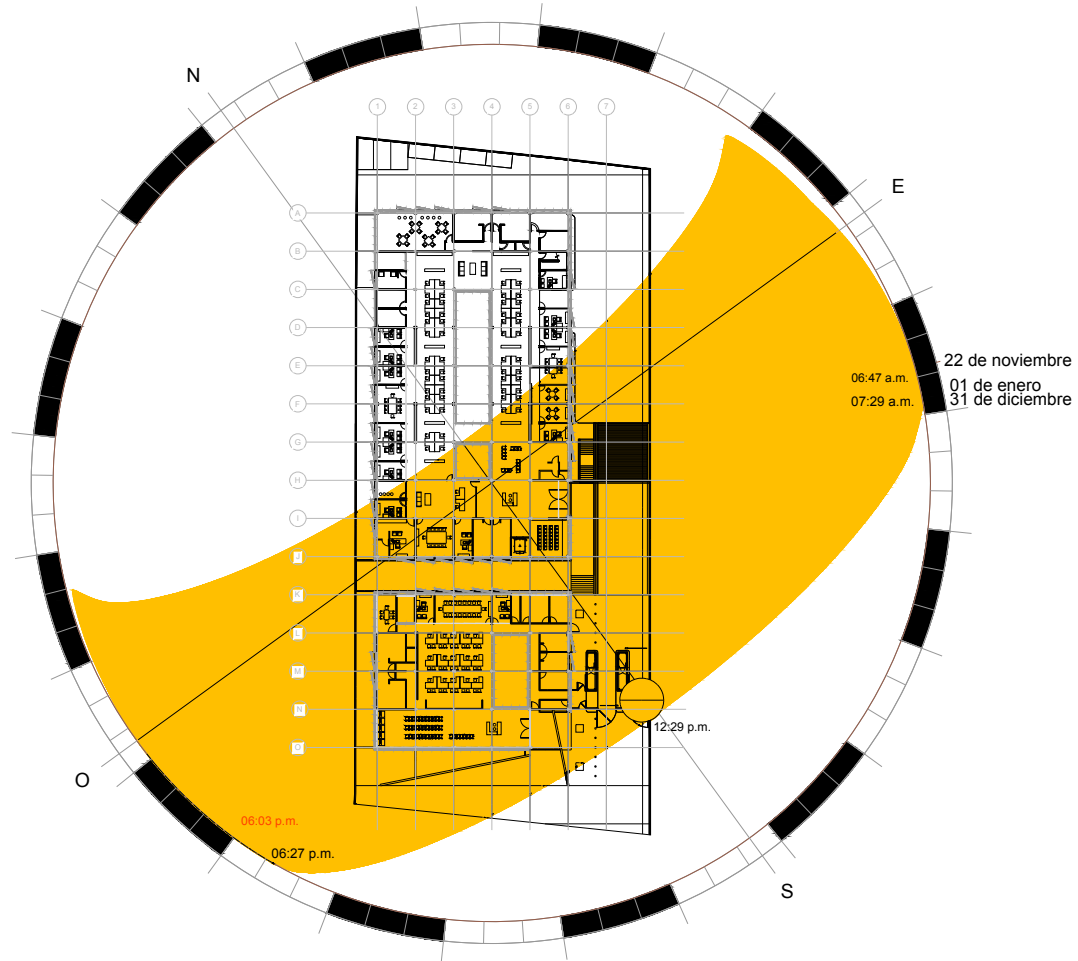
UBICACIÓN DEL ARCHIVO:



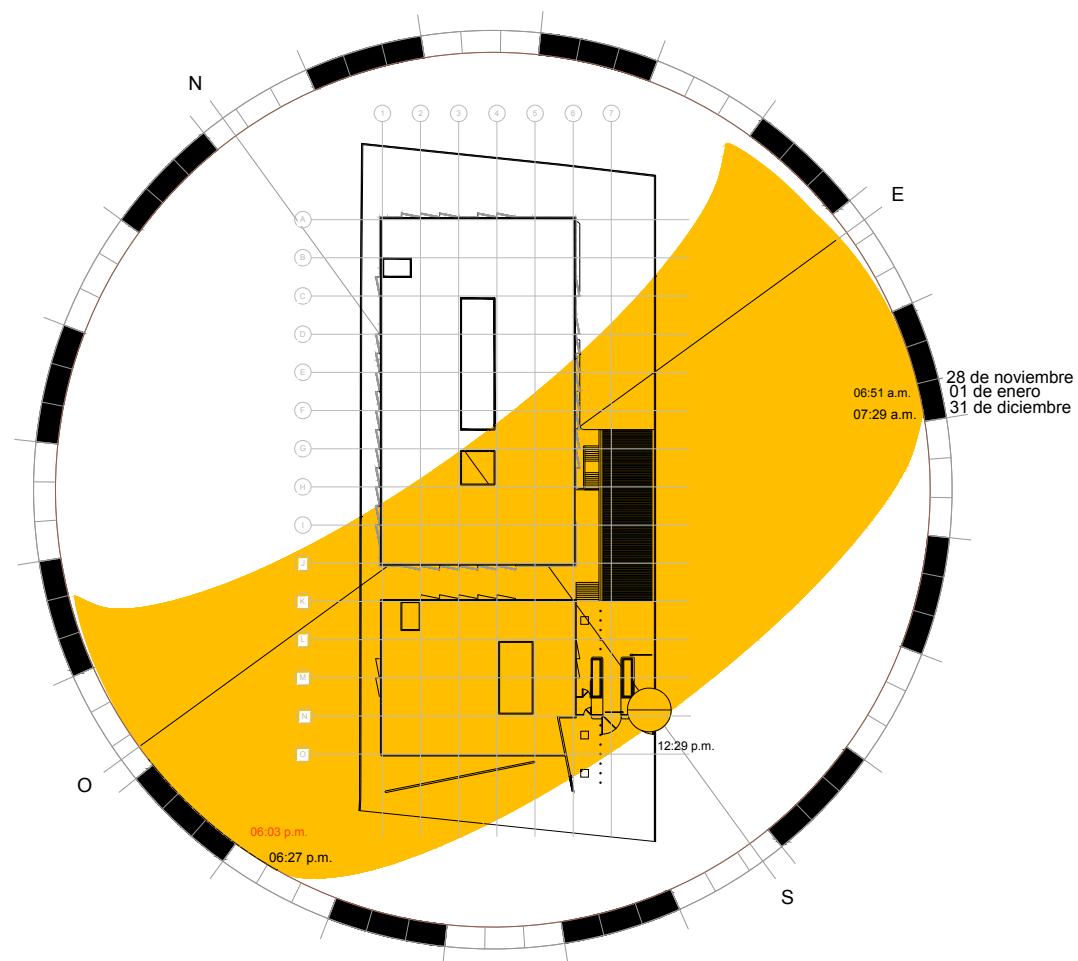
USO ESPECÍFICO DEL PREDIO:

TIPO DE TRÁMITE:

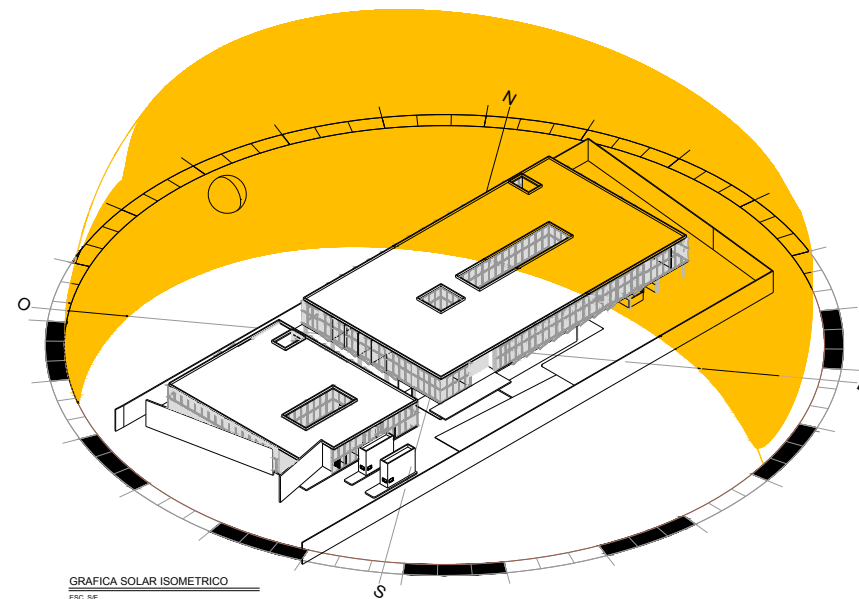
| DATOS DEL PROPIETARIO | | DATOS GENERALES | | | | | | | | | | | | | | | | | | | | | | | | | | | | | | | | | | | | | |
|--|--------------------------|--|-----|------------------|-------|----------|------------------|-------------------------|---------------------------------------|-------|--|--------------------------------------|-------|--|---|--------------------------------------|----------|------------------------------------|------------|------------------------------------|------------------------------------|--------|-----------------------|-------------------------------------|-------------|----------------|--|-----------------------|--------------------------|--|-----------|----------------------------|--|--------|--------------|-------------------------------|--|--|--|
| NOMBRE: _____ No.: _____ CALLE: _____ COLONIA: _____ DELEGACIÓN: _____ TELÉFONO: _____ FIRMA: _____ | | <table border="1"> <thead> <tr> <th colspan="2">DATOS DEL PREDIO</th> <th>USO</th> </tr> </thead> <tbody> <tr> <td>CLAVE CATASTRAL:</td> <td>MZ.</td> <td>HABITACIONAL <input type="checkbox"/></td> </tr> <tr> <td>ÁREA:</td> <td></td> <td>UNIFAMILIAR <input type="checkbox"/></td> </tr> <tr> <td>LOTE:</td> <td></td> <td>PLURIFAMILIAR (CONDOMINIO) <input type="checkbox"/></td> </tr> <tr> <td>MEDIDA DEL FRENTE:</td> <td>FONDO: m</td> <td>COMERCIAL <input type="checkbox"/></td> </tr> <tr> <td>DIRECCIÓN:</td> <td>CALLE: No OFICIAL: _____</td> <td>SERVICIOS <input type="checkbox"/></td> </tr> <tr> <td>CALLE:</td> <td>ENTRE LA CALLE: _____</td> <td>INDUSTRIAL <input type="checkbox"/></td> </tr> <tr> <td>Y LA CALLE:</td> <td>COLONIA: _____</td> <td></td> </tr> <tr> <td>DELEGACIÓN:</td> <td>DICTAMEN DE USO DE SUELO</td> <td></td> </tr> <tr> <td>TELÉFONO:</td> <td>No. DE FOLIO: _____</td> <td></td> </tr> <tr> <td>FIRMA:</td> <td>FECHA: _____</td> <td></td> </tr> </tbody> </table> | | DATOS DEL PREDIO | | USO | CLAVE CATASTRAL: | MZ. | HABITACIONAL <input type="checkbox"/> | ÁREA: | | UNIFAMILIAR <input type="checkbox"/> | LOTE: | | PLURIFAMILIAR (CONDOMINIO) <input type="checkbox"/> | MEDIDA DEL FRENTE: | FONDO: m | COMERCIAL <input type="checkbox"/> | DIRECCIÓN: | CALLE: No OFICIAL: _____ | SERVICIOS <input type="checkbox"/> | CALLE: | ENTRE LA CALLE: _____ | INDUSTRIAL <input type="checkbox"/> | Y LA CALLE: | COLONIA: _____ | | DELEGACIÓN: | DICTAMEN DE USO DE SUELO | | TELÉFONO: | No. DE FOLIO: _____ | | FIRMA: | FECHA: _____ | | | | |
| DATOS DEL PREDIO | | USO | | | | | | | | | | | | | | | | | | | | | | | | | | | | | | | | | | | | | |
| CLAVE CATASTRAL: | MZ. | HABITACIONAL <input type="checkbox"/> | | | | | | | | | | | | | | | | | | | | | | | | | | | | | | | | | | | | | |
| ÁREA: | | UNIFAMILIAR <input type="checkbox"/> | | | | | | | | | | | | | | | | | | | | | | | | | | | | | | | | | | | | | |
| LOTE: | | PLURIFAMILIAR (CONDOMINIO) <input type="checkbox"/> | | | | | | | | | | | | | | | | | | | | | | | | | | | | | | | | | | | | | |
| MEDIDA DEL FRENTE: | FONDO: m | COMERCIAL <input type="checkbox"/> | | | | | | | | | | | | | | | | | | | | | | | | | | | | | | | | | | | | | |
| DIRECCIÓN: | CALLE: No OFICIAL: _____ | SERVICIOS <input type="checkbox"/> | | | | | | | | | | | | | | | | | | | | | | | | | | | | | | | | | | | | | |
| CALLE: | ENTRE LA CALLE: _____ | INDUSTRIAL <input type="checkbox"/> | | | | | | | | | | | | | | | | | | | | | | | | | | | | | | | | | | | | | |
| Y LA CALLE: | COLONIA: _____ | | | | | | | | | | | | | | | | | | | | | | | | | | | | | | | | | | | | | | |
| DELEGACIÓN: | DICTAMEN DE USO DE SUELO | | | | | | | | | | | | | | | | | | | | | | | | | | | | | | | | | | | | | | |
| TELÉFONO: | No. DE FOLIO: _____ | | | | | | | | | | | | | | | | | | | | | | | | | | | | | | | | | | | | | | |
| FIRMA: | FECHA: _____ | | | | | | | | | | | | | | | | | | | | | | | | | | | | | | | | | | | | | | |
| DATOS DEL D.R.O NOMBRE: _____ CÉDULA PROFESIONAL: _____ DIRECCIÓN: _____ DELEGACIÓN: _____ TELÉFONO: _____ FIRMA: _____ | | NORMATIVIDAD <table border="1"> <thead> <tr> <th>CONCEPTO</th> <th>NORMA</th> <th>PROYECTO</th> <th>OP.</th> </tr> </thead> <tbody> <tr><td>ALTURA MÁXIMA PERMITIDA</td><td></td><td></td><td></td></tr> <tr><td>COEFICIENTE DE OCUPACIÓN DEL SUELO</td><td></td><td></td><td></td></tr> <tr><td>COEFICIENTE DE UTILIZACIÓN DEL SUELO</td><td></td><td></td><td></td></tr> <tr><td>COEFICIENTE DE ABSORCIÓN DEL SUELO</td><td></td><td></td><td></td></tr> <tr><td>PORCENTAJE DEL ÁREA LIBRE</td><td></td><td></td><td></td></tr> <tr><td>RESTRICCIÓN AL FRENTE</td><td></td><td></td><td></td></tr> <tr><td>CAJONES DE ESTACIONAMIENTO</td><td></td><td></td><td></td></tr> <tr><td>RESTRICCIÓN DIC. USO DE SUELO</td><td></td><td></td><td></td></tr> </tbody> </table> | | CONCEPTO | NORMA | PROYECTO | OP. | ALTURA MÁXIMA PERMITIDA | | | | COEFICIENTE DE OCUPACIÓN DEL SUELO | | | | COEFICIENTE DE UTILIZACIÓN DEL SUELO | | | | COEFICIENTE DE ABSORCIÓN DEL SUELO | | | | PORCENTAJE DEL ÁREA LIBRE | | | | RESTRICCIÓN AL FRENTE | | | | CAJONES DE ESTACIONAMIENTO | | | | RESTRICCIÓN DIC. USO DE SUELO | | | |
| CONCEPTO | NORMA | PROYECTO | OP. | | | | | | | | | | | | | | | | | | | | | | | | | | | | | | | | | | | | |
| ALTURA MÁXIMA PERMITIDA | | | | | | | | | | | | | | | | | | | | | | | | | | | | | | | | | | | | | | | |
| COEFICIENTE DE OCUPACIÓN DEL SUELO | | | | | | | | | | | | | | | | | | | | | | | | | | | | | | | | | | | | | | | |
| COEFICIENTE DE UTILIZACIÓN DEL SUELO | | | | | | | | | | | | | | | | | | | | | | | | | | | | | | | | | | | | | | | |
| COEFICIENTE DE ABSORCIÓN DEL SUELO | | | | | | | | | | | | | | | | | | | | | | | | | | | | | | | | | | | | | | | |
| PORCENTAJE DEL ÁREA LIBRE | | | | | | | | | | | | | | | | | | | | | | | | | | | | | | | | | | | | | | | |
| RESTRICCIÓN AL FRENTE | | | | | | | | | | | | | | | | | | | | | | | | | | | | | | | | | | | | | | | |
| CAJONES DE ESTACIONAMIENTO | | | | | | | | | | | | | | | | | | | | | | | | | | | | | | | | | | | | | | | |
| RESTRICCIÓN DIC. USO DE SUELO | | | | | | | | | | | | | | | | | | | | | | | | | | | | | | | | | | | | | | | |
| CALCULISTA MECÁNICO NOMBRE: GERARDO MIGUEL JURADO DOMÍNGUEZ CÉDULA PROFESIONAL: 6148259 DIRECCIÓN: Río Amazonas 30, Piso 1, Col. Cuauhtémoc, DELEGACIÓN: Cuauhtémoc, Ciudad de México TELÉFONO MÓVIL: (044) 55-39-28-20-91 FIRMA: _____ | | FIRMA: _____ | | | | | | | | | | | | | | | | | | | | | | | | | | | | | | | | | | | | | |



GRAFICA SOLAR DE PLANTA BAJA
 ESC: SE



GRAFICA SOLAR DE PLANTA AZOTEA
 ESC: SE



GRAFICA SOLAR ISOMETRICO
 ESC: SE

AIRE ACONDICIONADO
 GRAFICA SOLAR



PLANO APTO PARA CONSTRUCCIÓN

RIVERO BORRELL - GUTIERREZ ingenor
ARQUITECTOS

DATOS DE LA CONSTRUCCION

| CONCEPTO | A. CONSTRUIDA | | | OBRA NUEVA | | | REGULARIZACION | | | LICENCIA ANTERIOR | | |
|-------------------------|---------------|--------|--------|------------|--------|--------|----------------|--------|--------|-------------------|--------|--------|
| | NO. LIC. | PRECIO | METROS | NO. LIC. | PRECIO | METROS | NO. LIC. | PRECIO | METROS | NO. LIC. | PRECIO | METROS |
| SOTANO | | | | | | | | | | | | |
| PLANTA BAJA | | | | | | | | | | | | |
| 1er NIVEL | | | | | | | | | | | | |
| MEZZANINE | | | | | | | | | | | | |
| 2do NIVEL | | | | | | | | | | | | |
| 3er NIVEL | | | | | | | | | | | | |
| VOLADOS | | | | | | | | | | | | |
| OTROS | | | | | | | | | | | | |
| ESTACIONAMIENTO | | | | | | | | | | | | |
| TOTAL DE M ² | | | | | | | | | | | | |
| BARDEO ML | | | | | | | | | | | | |
| ALINEAMIENTO ML | | | | | | | | | | | | |
| DEMOLICION | | | | | | | | | | | | |

ESCALA:
 S/E

COTAS:
 METROS

CLAVE:
 EB-01

SELLO

SELLO

Este plano sustituye a los anteriores
REVISIÓN - 00 02 mayo del 2018