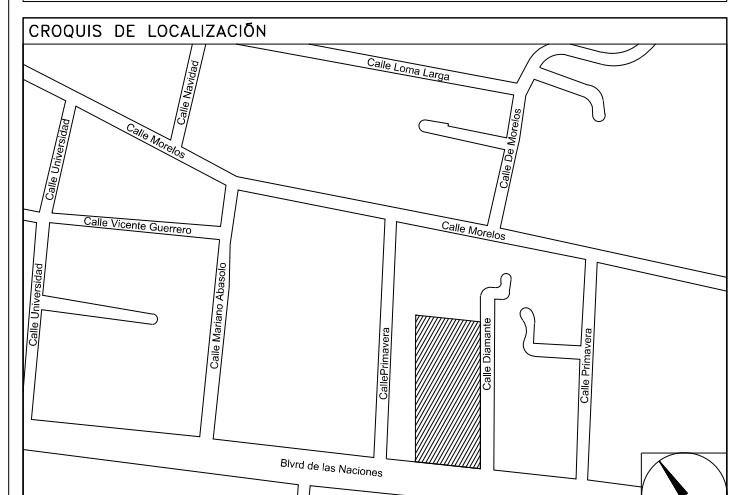


**CENTRO DE SERVICIO INFONAVIT
CESI / DELEGACIÓN / ACAPULCO**

**BLVD. DE LAS NACIONES ESQ. CALLE DIAMANTE LOTE 43 Y 29,
MANZANA 40, COL. LA ZANJA, PLAYA DIAMANTE, ACAPULCO, GRO.**

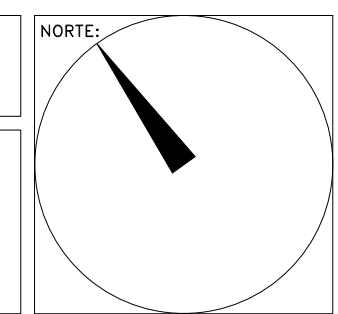
**PROYECTO EJECUTIVO
INSTALACIÓN ESPECIALES**

PLANOS: INSTALACION CCTV (DELEGACION)



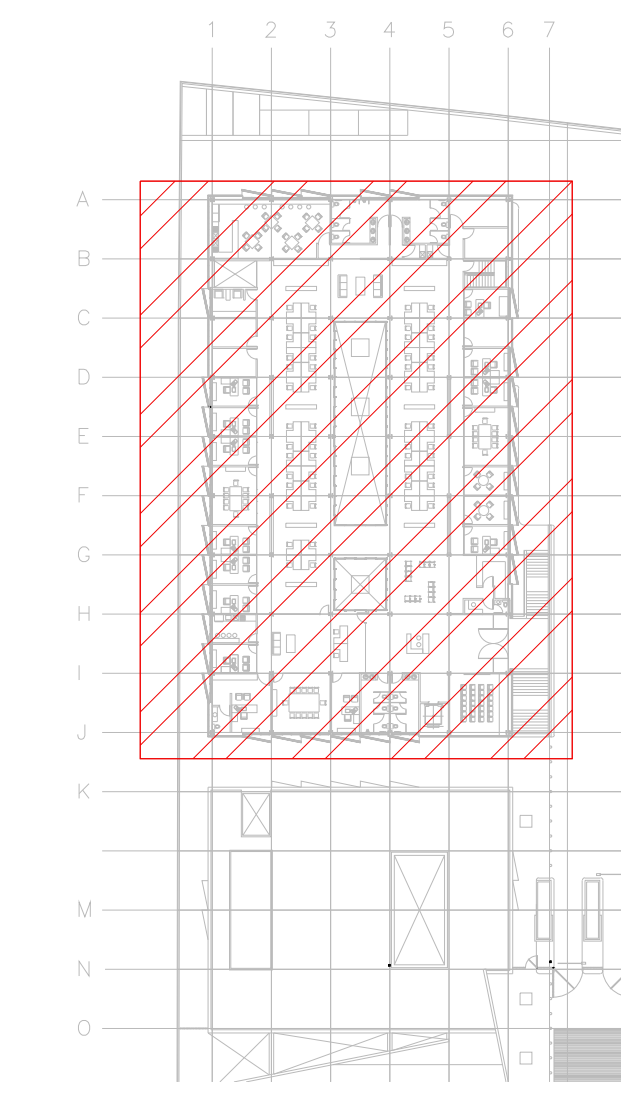
NÚMERO DEL PLANO:
A-E-PL-ES-003-00

UBICACIÓN DEL ARCHIVO:

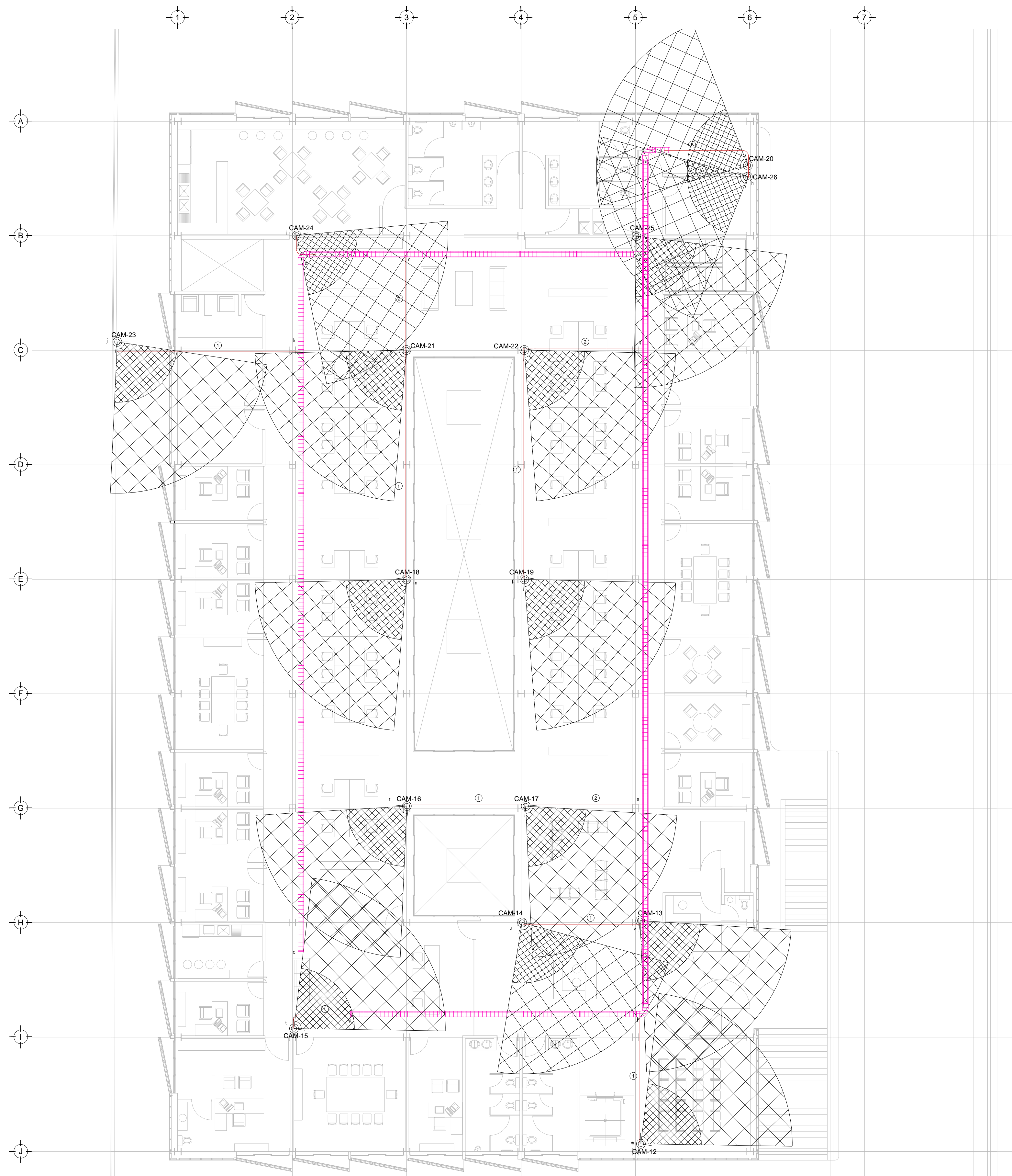


NOTAS CCTV:

1. LAS RUTAS Y LA DISTRIBUCIÓN DE CCTV SE TOMAN EN CUENTA PARA DISPONER DE UNA SALIDA POR CADA CÁMARA DE CCTV.
2. DEBERÁ TOMARSE EN CUENTA QUE LA POSICIÓN EXACTA DE LAS SALIDAS ESTÁN DETERMINADAS EN PLANO DESDE LA ETAPA DE DISEÑO, SIN EMBARGO, EN CASO DE SER OBSTRUIDAS POR LA UBICACIÓN DEFINITIVA DEL MOBILIARIO Y/O EQUIPOS Y PODRÁN SER MODIFICADAS DIRECTAMENTE EN OBRA NO SIN ANTES HABER SIDO AUTORIZADAS POR LA SUPERVISIÓN DEL PROYECTO.
3. SE CONSIDERARÁ COMO SALIDA DE CCTV A UN CONECTOR COAXIAL RGB.
4. TODAS LAS RUTAS DE CHAROLA DEBERÁN ESTAR FIRMEMENTE FLADAS A LOSA DE TECHO O MURO, YA HAN SIDO INTEGRADAS CON OTRAS INSTALACIONES EN LA ETAPA DE DISEÑO, SIN EMBARGO PODRÁN SER MODIFICADAS EN CAMPO PARA PERMITIR EL PASO DE INSTALACIONES PRIORITARIAS O EXISTENTES, DEBIENDO SER ACEPTADAS DICHAS MODIFICACIONES POR LA SUPERVISIÓN DEL PROYECTO.
5. NO SE PERMITE REALIZAR CORTES A LOS CONDUCTORES DE CABLE RGB A LO LARGO DE SU TRAYECTORIA, ESTOS DEBEN SER DE UNA SOLA PIEZA DESDE EL PUNTO DE CONEXIÓN HASTA LA SALIDA A DISPOSITIVO.
6. LA SEPARACIÓN DE SOPORTES DE CHAROLA SERA DE 2 METROS O EN CAMBIOS DE DIRECCIÓN.
7. LA SEPARACIÓN ENTRE CHAROLAS DE ELECTRICIDAD Y VOZ & DATOS SERÁ MÍNIMA DE 15 CM.
8. SE CONSIDERA ALIMENTACIÓN ELÉCTRICA CON CIRCUITOS REGULADOS PROVENIENTES DEL UPS PARA CÁMARAS DE CCTV (VER PLANOS ELÉCTRICOS).
9. EL INSTALADOR DEL SISTEMA DEBERÁ VELAR POR EL ÓPTIMO FUNCIONAMIENTO DE ESTE, REALIZANDO LAS PRUEBAS DE CONECTIVIDAD, VISIBILIDAD Y FUNCIONAMIENTO HASTA QUEDAR A ENTERA SATISFACCIÓN DE LA SUPERVISIÓN DE LA OBRA.
10. LA INSTALACIÓN INCLUYE EL LICENCIAMIENTO, INSTALACIÓN Y CONFIGURACIÓN DEL SOFTWARE NECESARIO PARA LA IMPLEMENTACIÓN DE LOS EQUIPOS DESCRITOS EN PLANOS.
11. SE CONSIDERA UNA SOLA CAMA DE CHAROLA TIPO MALLA 12" SUMINISTRADA E INSTALADA POR EL PROVEEDOR DE VOZ Y DATOS (Y/O CABLEADO ESTRUCTURADO) Y SERÁ UTILIZADA POR LAS INSTALACIONES ESPECIALES (AUDIO, CATV, CCTV CONTROL Y VOZ & DATOS) QUE LA CONSIDERARÁN COMO EXISTENTE.



CROQUIS DE UBICACIÓN
ESC: SE



TENDIDO DE INSTALACIÓN CCTV (DELEGACION) N.P.T +3.00 mts.
ESC: 1:125

SIMBOLOGÍA CCTV	
	CÁMARA MINIDOMO PARA INTERIORES IP ZMP WISENET III ANTIVAN LEN FLUO
	CÁMARA TIPO BULLET PARA ÁREAS DE SERVICIO IP ZMP WISENET III LEDS LENTEFLUO
	CABLE COAXIAL RGB PARA TRANSMISIÓN DE VIDEO
	CONTACTO REGULADO PARA ALIMENTACIÓN DE EQUIPOS (VER PLANOS ELÉCTRICOS)
	APERTURA DE CÁMARA
	SERVIDOR DE GRABACIÓN DE CÁMARAS
	SWITCH NECESARIO PARA CÁMARAS
	CHAROLA TIPO MALLA, 10 CMS PROFUNDIDAD, MARCA TECNOTRAY O SIMILAR
	N.L.B. NIVEL DE LECHO BAJO DE CHAROLA

NOTAS ADICIONALES
EN AUSENCIA DE CHAROLA, SE USARÁ TUBERÍA CONDUIT PDG 21MM (3/4")
COMO CANALIZACIÓN A MENOS QUE SE INDIQUE LO CONTRARIO EN
CEDULA.
LA CEDULA INDICA CANTIDAD DE CABLES EN CANALIZACIÓN DEL TIPO
ESPECIFICADO EN LA SIMBOLOGÍA DE ACUERDO AL TIPO DE INSTALACIÓN.

CANTIDAD DE EQUIPOS	

USO ESPECÍFICO DEL PREDIO:
TIPO DE TRÁMITE:

DATOS DEL PROPIETARIO		DATOS GENERALES	
NOMBRE:	No.:	DATOS DEL PREDIO	USO
CALLE:		CLAVE CATASTRAL:	
COLONIA:		ÁREA:	M2.
DELEGACIÓN:		LOTE:	
TELÉFONO:		MEDIDA DEL FRENTE:	FONDO: m
FIRMA:		DIRECCIÓN:	No OFICIAL:
DATOS DEL D.R.O		ENTRE LA CALLE:	
NOMBRE:		Y LA CALLE:	
CÉDULA PROFESIONAL:		COLONIA:	
DIRECCIÓN:		DELEGACIÓN:	
DELEGACIÓN:		DICTAMEN DE USO DE SUELO	
TELÉFONO:		No. DE FOLIO:	
FIRMA:		FECHA:	
RESPONSABLE DE INSTALACIÓN		NORMATIVIDAD	
NOMBRE: GUSTAVO ALONSO MELCHOR CASTILLO		CONCEPTO	
CÉDULA PROFESIONAL: 5009975		ALTIMA MÁXIMA PERMITIDA	
DIRECCIÓN: Río Amaximas 36, Piso 1, Col. Cuauhtémoc.		COEFICIENTE DE OCUPACIÓN DEL SUELO	
DELEGACIÓN: Cuauhtémoc, Ciudad de México.		COEFICIENTE DE UTILIZACIÓN DEL SUELO	
TELÉFONO: (044) 55-37-06-39-94		COEFICIENTE DE ABSORCIÓN DEL SUELO	
FIRMA:		PORCENTAJE DEL ÁREA LIBRE	
		RESTRICCIÓN AL FRENTE	
		CAJONES DE ESTACIONAMIENTO	
		RESTRICCIONES DIC. USO DE SUELO	
FIRMA:			

**RIVERO BORRELL - GUTIERREZ ingenor
ARQUITECTOS**

DATOS DE LA CONSTRUCCION	
CONCEPTO	A. CONSTRUIDA OBRA NUEVA REGULARIZACION LICENCIA ANTERIOR
SOTANO	No. LIC. FECHA METROS
PLANTA BAJA	
1er NIVEL	
MEZZANINE	
2do. NIVEL	
3er NIVEL	
VOLADOS	
ESTACIONAMIENTO	
OTROS	
TOTAL DE M²	
BARDEO ML	
ALINEAMIENTO ML	
DEMOLICION	

ESCALA:	1:125	SELLO
COTAS:	METROS	
CLAVE:	ES-03	
Este plano sustituye a los anteriores.		
REVISIÓN - 00		02 mayo del 2018

PLANO APTO PARA CONSTRUCCIÓN