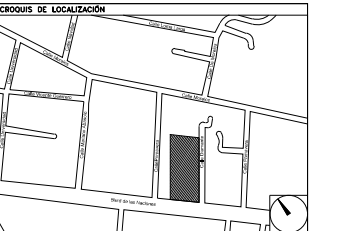


CENTRO DE SERVICIO INFONAVIT
CESI / DELEGACIÓN / ACAPULCO
BLVD. DE LAS NACIONES ESQ. CALLE DIAMANTE LOTE 43 Y 29,
MANZANA 40, COL. LA ZANJA, PLAYA DIAMANTE, ACAPULCO, GRO.

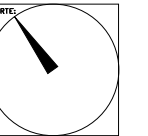
PROYECTO EJECUTIVO
INSTALACIÓN PLUVIAL

PLANOS: DRENAJE PLUVIAL
 PLANTA AZOTEA



NÚMERO DEL PLANO:
 A-E-PL-HP-000-00 C

UBICACIÓN DEL ARCHIVO:



- NOTAS
- LA UBICACIÓN DEL COLECTOR MARGINAL SE TENDRÁ QUE CONFIRMAR DE ACUERDO A LA FACTIBILIDAD.
 - TODAS LAS INSTALACIONES DE DRENAJE DE AGUAS NEGRAS, DEBERÁN SOMETERSE A UNA PRUEBA HIDROSTÁTICA DE 10 m.c.a. (1 kg/cm²) DURANTE UN TIEMPO MÍNIMO DE 2 HORAS, ADÉMÁS DE QUE DICHA PRUEBA SE REALIZARÁ POR SECCIONES Y ANTES DE TERMINARSE MUROS Y PISOS, PERO ASEGURANDO LA CORRECTA UNIÓN DE TODAS LAS CONEXIONES DE ACUERDO A LA NORMA: NOM-001-CONAGUA-2009.
 - LAS PUNTAS DE LA TUBERÍA INSTALADA DEBERÁN SER TAPADAS PROVISIONALMENTE, PARA EVITAR LA ENTRADA DE BASURA.
 - ANTES DE COLOCAR LOS ELEMENTOS ESTRUCTURALES DE CONCRETO: MUROS, TRABES Y LOSAS, DEBERÁ DE PREVENIRSE LA PREPARACIÓN PARA PASOS DE TUBERÍA DEJANDO UNA CAMISA DE TUBERÍA DE PVC, DE UN DIÁMETRO MAYOR AL DIÁMETRO DEL PROYECTO, DEBIÉNDOSE RESPETAR DIÁMETROS, POSICIÓN EN PLANTA Y ELEVACIÓN.
 - CUALQUIER INTERFERENCIA QUE SE TENGA CON LA INSTALACIÓN PROYECTADA, CON LAS OTRAS INSTALACIONES DEBERÁ DE RESOLVERSE CON LA COORDINACIÓN Y APROBACIÓN DE LA SUPERVISIÓN PARA SU CORRECTA Y ADECUADA COLOCACIÓN POR PARTE DEL CONTRATISTA.

USO ESPECÍFICO DEL PREDIO:

TIPO DE TRÁMITE:

DATOS DEL PROPIETARIO

NOMBRE: No.:
 CALLE: No.:
 COLONIA: DELEGACIÓN: No.:
 TELÉFONO: FIRMA:

DATOS DEL D.R.O

NOMBRE: CÉDULA PROFESIONAL:
 DIRECCIÓN: DELEGACIÓN: No.:
 TELÉFONO: FIRMA:

CALCULISTA MECÁNICO

NOMBRE: GERARDO MIGUEL JURADO DOMÍNGUEZ
 CÉDULA PROFESIONAL: 6148259
 DIRECCIÓN: Río Amazonas 30, Piso 1, Col. Cuauhtémoc,
 DELEGACIÓN: Cuauhtémoc, Ciudad de México
 TELÉFONO MÓVIL: (044) 55-39-28-20-91
 FIRMA:

FIRMA:

DATOS GENERALES

DATOS DEL PREDIO

CLAVE CATASTRAL: MZ.
 ÁREA: FONDO: m
 LOTE: MEDIDA DEL FRENTE: No OFICIAL:
 DIRECCIÓN: Calle:
 ENTRE LA CALLE: Y LA CALLE:
 COLONIA: DELEGACIÓN:
 DICTAMEN DE USO DE SUELO
 No. DE FOLIO: FECHA:

USO

HABITACIONAL
 UNIFAMILIAR
 PLURIFAMILIAR (CONDOMINIO)
 COMERCIAL
 SERVICIOS
 INDUSTRIAL

NORMATIVIDAD

CONCEPTO

CONCEPTO	NORMA	PROYECTO	OP.
ALTURA MÁXIMA PERMITIDA			
COEFICIENTE DE OCUPACIÓN DEL SUELO			
COEFICIENTE DE UTILIZACIÓN DEL SUELO			
COEFICIENTE DE ABSORCIÓN DEL SUELO			
PORCENTAJE DEL ÁREA LIBRE			
RESTRICCIÓN AL FRENTE			
CAJONES DE ESTACIONAMIENTO			
RESTRICCIÓNES DIC. USO DE SUELO			

FIRMA:

RIVERO BORRELL - GUTIERREZ ingenieros
ARQUITECTOS

DATOS DE LA CONSTRUCCIÓN

CONCEPTO	A. CONSTRUCCIÓN			LETENGA ANTERIOR		
	A. CONSTRUCCIÓN	OBRA NUEVA	REGULARIZACIÓN	No. LIC.	FECHA	METROS
SOTANO						
PLANTA BAJA						
1er NIVEL						
MEZZANINE						
2do NIVEL						
3er NIVEL						
VOLADOS						
ESTACIONAMIENTO						
OTROS						
TOTAL DE M ²						
BARDEO ML						
ALINEAMIENTO ML						
DEMOLICIÓN						

ESCALA:
 1 : 200

COTAS:
 METROS

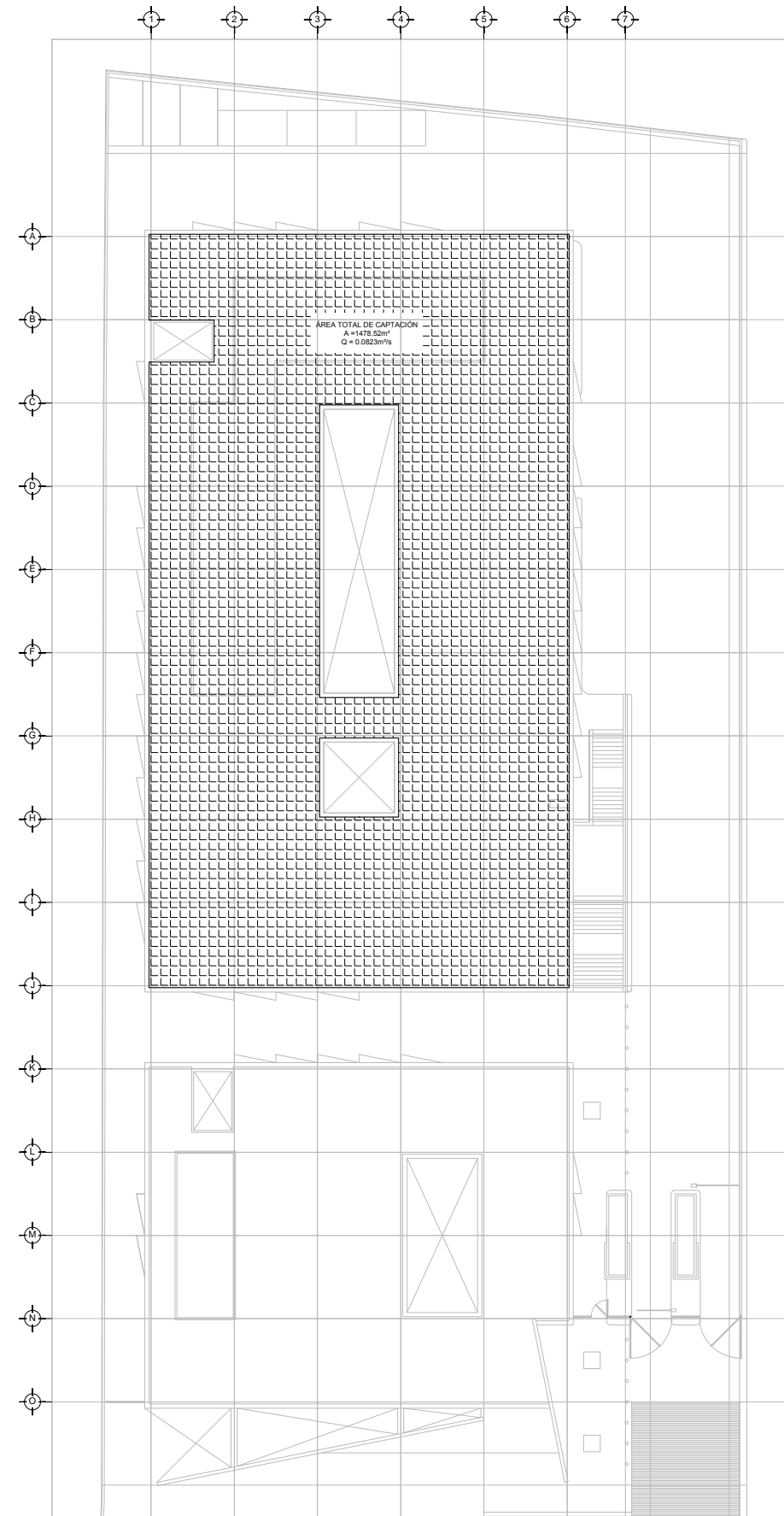
CLAVE:
 HP-00
 C

Este plano sustituye a los anteriores

REVISIÓN - 00 02 mayo del 2018

SELLO

SELLO



DRENAJE PLUVIAL - PLANO LLAVE
 PLANTA-AZOTEA DELEGACIÓN - NIVEL +6.90
 ESC. 1:200

NUMERO DE PLANO
 HP-03

PLANO APTO PARA CONSTRUCCIÓN