

**CENTRO DE SERVICIO INFONAVIT**  
**CESI / DELEGACIÓN / ACAPULCO**  
**BLVD. DE LAS NACIONES ESQ. CALLE DIAMANTE LOTE 43 Y 29,**  
**MANZANA 40, COL. LA ZANJA, PLAYA DIAMANTE, ACAPULCO, GRO.**

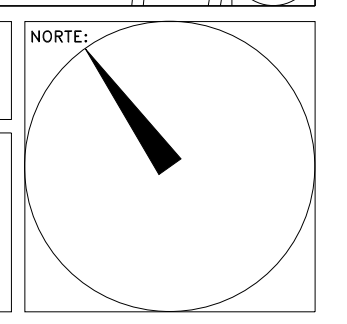
**PROYECTO EJECUTIVO**  
**INSTALACIÓN PCI**

PLANOS: SISTEMA DE PROTECCION CONTRA INCENDIO  
 PLANO LLAVE



NÚMERO DEL PLANO:  
 A-E-PL-PCI-000-00

UBICACIÓN DEL ARCHIVO:



**USO ESPECÍFICO DEL PREDIO:**

**TIPO DE TRÁMITE:**

DATOS DEL PROPIETARIO		DATOS DEL PREDIO		USO
NOMBRE:	No.:	CLAVE CATASTRAL:	M2.	HABITACIONAL <input type="checkbox"/>
CALLE:		ÁREA:		UNIFAMILIAR <input type="checkbox"/>
COLONIA:		LOTE:	FONDO: m	PLURIFAMILIAR (CONDOMINIO) <input type="checkbox"/>
DELEGACIÓN:		MEDIDA DEL FRENTE:	No OFICIAL:	COMERCIAL <input type="checkbox"/>
TELÉFONO:		DIRECCIÓN:		SERVICIOS <input type="checkbox"/>
FIRMA:		CALLE:		INDUSTRIAL <input type="checkbox"/>
<b>DATOS DEL D.R.O</b>		ENTRE LA CALLE:		
NOMBRE:		Y LA CALLE:		
CÉDULA PROFESIONAL:		COLONIA:		
DIRECCIÓN:		DELEGACIÓN:		
TELÉFONO:		DICTAMEN DE USO DE SUELO		
FIRMA:		No. DE FOLIO:	FECHA:	
<b>CALCULISTA MECÁNICO</b>		<b>NORMATIVIDAD</b>		
NOMBRE:		CONCEPTO	NORMA	PROYECTO
CÉDULA PROFESIONAL:		ALTURA MÁXIMA PERMITIDA		
DIRECCIÓN:		COEFICIENTE DE OCUPACIÓN DEL SUELO		
TELÉFONO:		COEFICIENTE DE UTILIZACIÓN DEL SUELO		
FIRMA:		COEFICIENTE DE ABSORCIÓN DEL SUELO		
		PORCENTAJE DE ÁREA LIBRE		
		RESTRICCIÓN AL FRENTE		
		CAJONES DE ESTACIONAMIENTO		
		RESTRICCIONES DIC. USO DE SUELO		

**RIVERO BORRELL - GUTIERREZ ingenor**  
**A R Q U I T E C T O S**

DATOS DE LA CONSTRUCCION				
CONCEPTO	A. CONSTRUCCION	OBRA NUEVA	REGULARIZACION	LICENCIA ANTERIOR
				No. LIC. FECHA METROS
SOTANO				
PLANTA BAJA				
1er NIVEL				
MEZZANINE				
2do. NIVEL				
3er NIVEL				
VOLADOS				
ESTACIONAMIENTO				
OTROS				
TOTAL DE M <sup>2</sup>				
BARDEO ML				
ALINEAMIENTO ML				
DEMOLICION				

ESCALA: 1.125

COTAS: METROS

CLAVE: **PC-00**

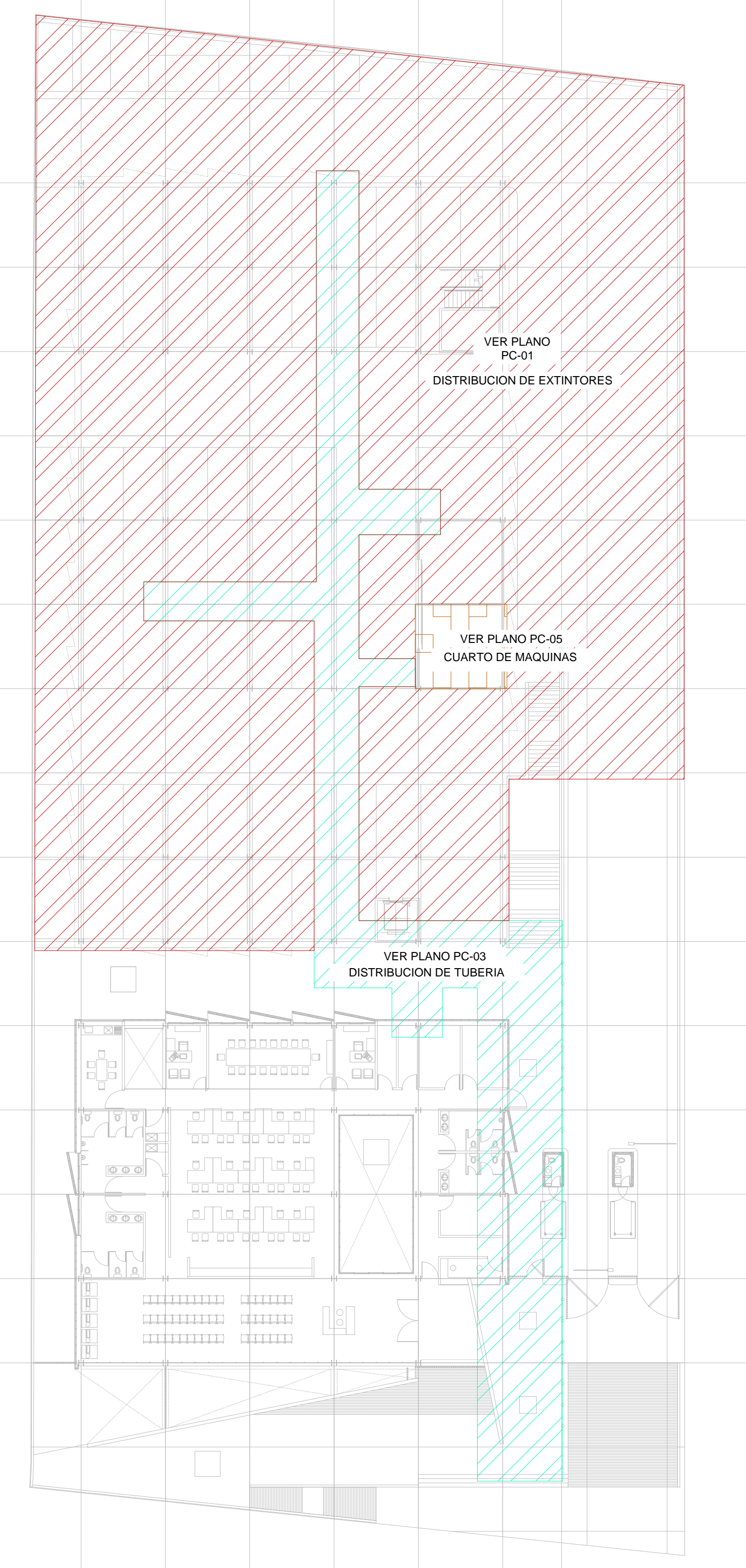
**SELO**

Este plano sustituye a los anteriores

**REVISIÓN - 00 02 mayo del 2018**

1 2 3 4 5 6 7

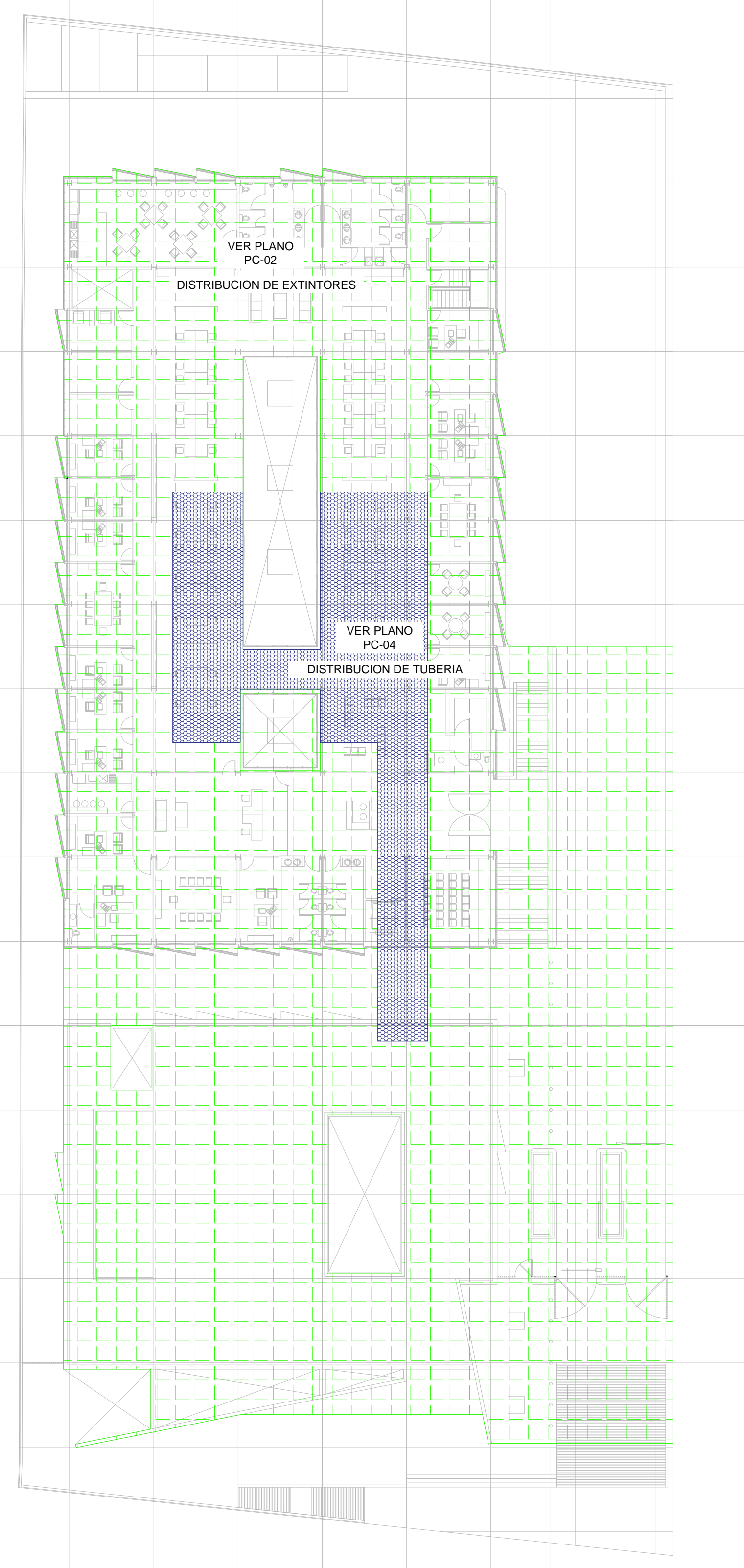
A  
B  
C  
D  
E  
F  
G  
H  
I  
J  
K



PLANTA BAJA SISTEMA CONTRA INCENDIO - NIVEL -0.15  
 ESC. 1:250

1 2 3 4 5 6 7

A  
B  
C  
D  
E  
F  
G  
H  
I  
J  
K



PLANTA BAJA SISTEMA CONTRA INCENDIO - NIVEL 0.00 Y +3.00  
 ESC. 1:250

NUMERO DE PLANO	
	PC-01
	PC-02
	PC-03
	PC-04
	PC-05

PLANO APTO PARA CONSTRUCCION