

**CENTRO DE ATENCIÓN CESI INFONAVIT  
CESI/ALTAMIRA**

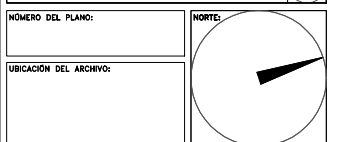
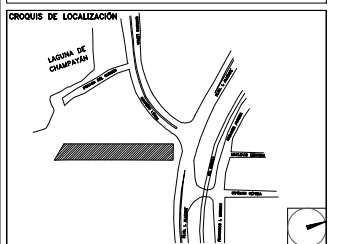
**Boulevard Allende No. 902 Col. La Potosina,  
Municipio de Altamira, Tamaulipas**

**PROYECTO EJECUTIVO**

**SIMBOLOGÍA**

-  Placa de granito gris natural con dimensiones de 60x30cm con 2cm de espesor, asfaltado con mortero cemento arena 1:4
-  Placa de ajuste

**PLANOS:  
ACABADOS**



**USO ESPECÍFICO  
DEL PREDIO:**

**TIPO DE TRÁMITE:**

**DATOS DEL PROPIETARIO**

NOMBRE: \_\_\_\_\_ No.: \_\_\_\_\_  
CALLE: \_\_\_\_\_  
DELEGACIÓN: \_\_\_\_\_  
TELÉFONO: \_\_\_\_\_  
FIRMA: \_\_\_\_\_

**DATOS DEL D.R.O**

NOMBRE: \_\_\_\_\_  
CÉDULA PROFESIONAL: \_\_\_\_\_  
DIRECCIÓN: \_\_\_\_\_  
DELEGACIÓN: \_\_\_\_\_  
TELÉFONO: \_\_\_\_\_  
FIRMA: \_\_\_\_\_

**CORRESPBLE. INGENIERIAS**

NOMBRE: \_\_\_\_\_  
CÉDULA PROFESIONAL: \_\_\_\_\_  
DIRECCIÓN: \_\_\_\_\_  
DELEGACIÓN: \_\_\_\_\_  
TELÉFONO: \_\_\_\_\_  
FIRMA: \_\_\_\_\_

**DATOS GENERALES**

**DATOS DEL PREDIO**

CLAVE CATASTRAL: \_\_\_\_\_  
ÁREA: \_\_\_\_\_ M2.  
LOTE: \_\_\_\_\_ FONDO: \_\_\_\_\_ m  
MEDIDA DEL FRENTE: \_\_\_\_\_  
DIRECCIÓN: \_\_\_\_\_  
CALLE: \_\_\_\_\_ No OFICIAL: \_\_\_\_\_  
ENTRE LA CALLE Y LA CALLE: \_\_\_\_\_  
COLONIA: \_\_\_\_\_  
DELEGACIÓN: \_\_\_\_\_  
DICTAMEN DE USO DE SUELO: \_\_\_\_\_  
No. DE FOLIO: \_\_\_\_\_ FECHA: \_\_\_\_\_

**USO**

- HABITACIONAL
- UNIFAMILIAR
- PLURIFAMILIAR (CONSORCIO)
- COMERCIAL
- SERVICIOS
- INDUSTRIAL

**NORMATIVIDAD**

CONCEPTO	NORMA	PROYECTO	OTR.
ALTURA MÁXIMA PERMITIDA			
COEFICIENTE DE OCUPACIÓN DEL SUELO			
COEFICIENTE DE UTILIZACIÓN DEL SUELO			
COEFICIENTE DE ABSORCIÓN DEL SUELO			
PORCENTAJE DEL ÁREA LIBRE			
RESTRICCIÓN AL FRENTE			
CAJONES DE ESTACIONAMIENTO			
RESTRICCIONES DIC. USO DE SUELO			

FIRMA: \_\_\_\_\_

**RIVERO BORRELL - GUTIERREZ  
ARQUITECTOS**

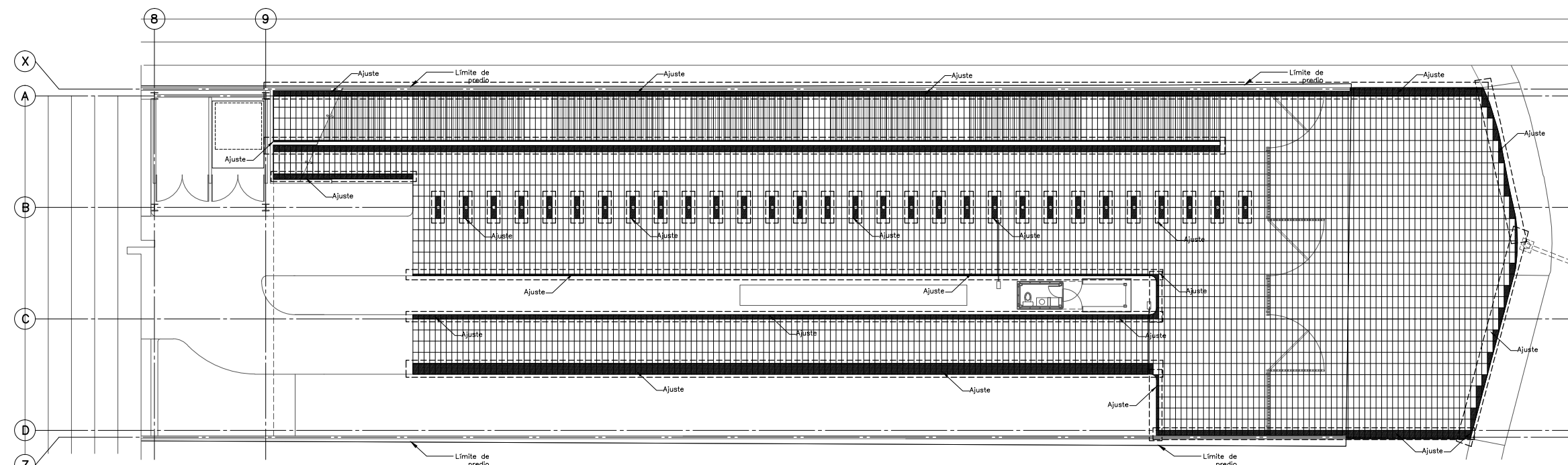
**SELLO**

ESCALA:  
**1 : 125**

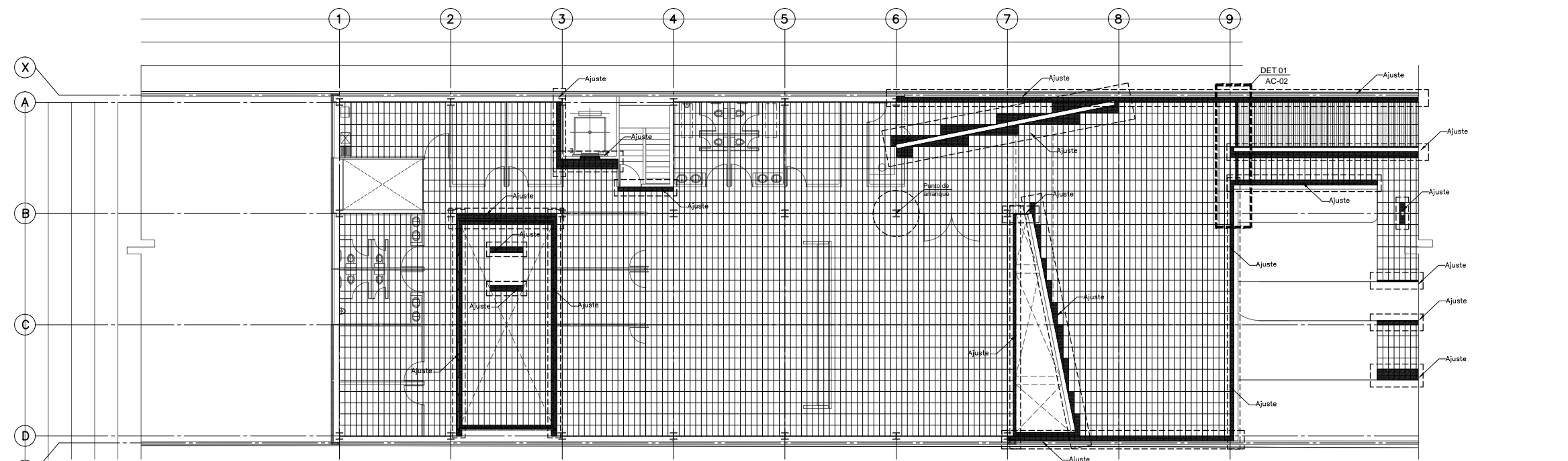
COTAS:  
**METROS**

CLAVE:  
**AC-03**

Este plano sustituye a los anteriores  
**REVISIÓN - 00 / 9 marzo 2018**



**PLANTA DE DESPIECES NIVEL -3.000**



**PLANTA DE DESPIECES NIVEL ±0.000**

**DETALLE 01  
(Plaza de acceso y escaleras)  
ESC: 1:50**

