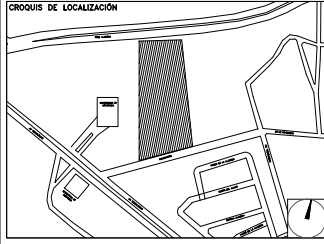


**CENTRO DE SERVICIO INFONAVIT
AGUASCALIENTES**
**CALLE BALNEARIOS FRACC. EJIDO DE OJO CALIENTE
MUNICIPIO DE AGUASCALIENTES EDO. DE AGUASCALIENTES**

PROYECTO EJECUTIVO

PLANOS: **ACABADOS**

CROQUIS DE LOCALIZACIÓN




NUMERO DEL PLANO: **AC-08**

FECHA: **00-00-00** ACOTACION: ESCALA:

UBICACION DEL ARCHIVO:

0.100
0.600

Placa de granito natural con dimensiones de 60x10cm y 2cm de espesor.



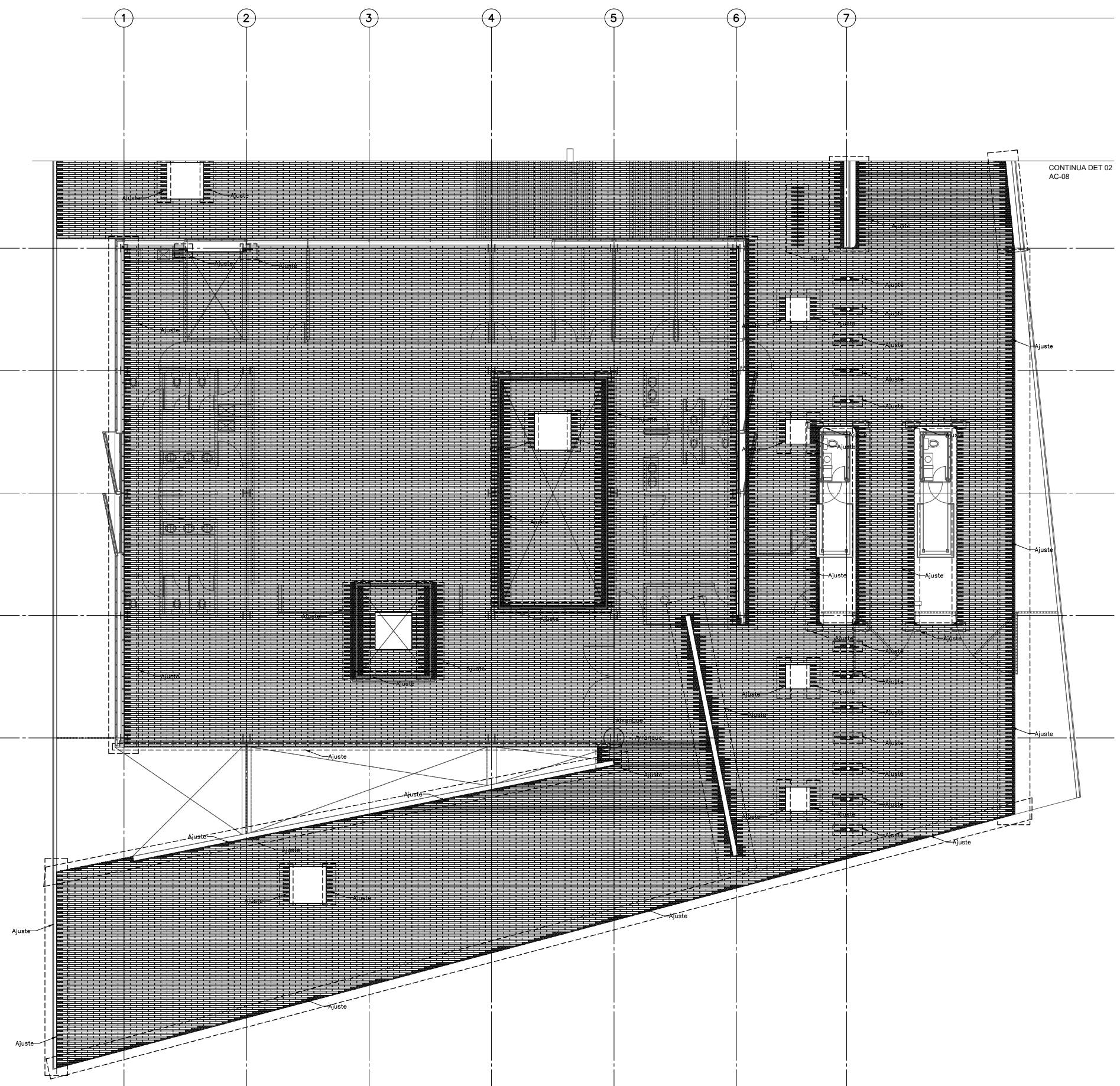
USO ESPECIFICO DEL PREDIO:

TIPO DE TRAMITE:

DATOS DEL PROPIETARIO		DATOS GENERALES																																					
NOMBRE: No.: CALLE: COLONIA: DELEGACION: TELEFONO: FIRMA:		<table border="1"> <tr> <th colspan="2">DATOS DEL PREDIO</th> <th>USO</th> </tr> <tr> <td>CLAVE CATASTRAL:</td> <td>AREA: M2. LOTE:</td> <td>HABITACIONAL <input type="checkbox"/></td> </tr> <tr> <td>CONDominio:</td> <td>FONDO: m</td> <td>UNIFAMILIAR <input type="checkbox"/></td> </tr> <tr> <td>MEDIDA DEL FRENTE:</td> <td>No OFICIAL:</td> <td>PLURIFAMILIAR (CONDominio) <input type="checkbox"/></td> </tr> <tr> <td>DIRECCION:</td> <td></td> <td>COMERCIAL <input type="checkbox"/></td> </tr> <tr> <td>CALLE: ENTRE LA CALLE Y LA CALLE:</td> <td></td> <td>SERVICIOS <input type="checkbox"/></td> </tr> <tr> <td>COLONIA:</td> <td></td> <td>INDUSTRIAL <input type="checkbox"/></td> </tr> <tr> <td>DELEGACION:</td> <td>DICTAMEN DE USO DE SUELO</td> <td></td> </tr> <tr> <td>TELEFONO: XX</td> <td>No. DE FOLIO: FECHA:</td> <td></td> </tr> <tr> <td>FIRMA:</td> <td></td> <td></td> </tr> </table>		DATOS DEL PREDIO		USO	CLAVE CATASTRAL:	AREA: M2. LOTE:	HABITACIONAL <input type="checkbox"/>	CONDominio:	FONDO: m	UNIFAMILIAR <input type="checkbox"/>	MEDIDA DEL FRENTE:	No OFICIAL:	PLURIFAMILIAR (CONDominio) <input type="checkbox"/>	DIRECCION:		COMERCIAL <input type="checkbox"/>	CALLE: ENTRE LA CALLE Y LA CALLE:		SERVICIOS <input type="checkbox"/>	COLONIA:		INDUSTRIAL <input type="checkbox"/>	DELEGACION:	DICTAMEN DE USO DE SUELO		TELEFONO: XX	No. DE FOLIO: FECHA:		FIRMA:								
DATOS DEL PREDIO		USO																																					
CLAVE CATASTRAL:	AREA: M2. LOTE:	HABITACIONAL <input type="checkbox"/>																																					
CONDominio:	FONDO: m	UNIFAMILIAR <input type="checkbox"/>																																					
MEDIDA DEL FRENTE:	No OFICIAL:	PLURIFAMILIAR (CONDominio) <input type="checkbox"/>																																					
DIRECCION:		COMERCIAL <input type="checkbox"/>																																					
CALLE: ENTRE LA CALLE Y LA CALLE:		SERVICIOS <input type="checkbox"/>																																					
COLONIA:		INDUSTRIAL <input type="checkbox"/>																																					
DELEGACION:	DICTAMEN DE USO DE SUELO																																						
TELEFONO: XX	No. DE FOLIO: FECHA:																																						
FIRMA:																																							
DATOS DEL D.R.O		NORMATIVIDAD																																					
NOMBRE: XX CEDULA PROFESIONAL: XX DIRECCION: XX DELEGACION: XX TELEFONO: XX FIRMA:		<table border="1"> <thead> <tr> <th>CONCEPTO</th> <th>NORMA</th> <th>PROYECTO</th> <th>DEF.</th> </tr> </thead> <tbody> <tr><td>ALTURA MAXIMA PERMITIDA:</td><td></td><td></td><td></td></tr> <tr><td>COEFICIENTE DE OCUPACION DEL SUELO</td><td></td><td></td><td></td></tr> <tr><td>COEFICIENTE DE UTILIZACION DEL SUELO</td><td></td><td></td><td></td></tr> <tr><td>COEFICIENTE DE ABSORCION DEL SUELO</td><td></td><td></td><td></td></tr> <tr><td>PORCENTAJE DEL AREA LIBRE</td><td></td><td></td><td></td></tr> <tr><td>RESTRICCION AL FRENTE</td><td></td><td></td><td></td></tr> <tr><td>CAJONES DE ESTACIONAMIENTO</td><td></td><td></td><td></td></tr> <tr><td>RESTRICCIONES DIC. USO DE SUELO</td><td></td><td></td><td></td></tr> </tbody> </table>		CONCEPTO	NORMA	PROYECTO	DEF.	ALTURA MAXIMA PERMITIDA:				COEFICIENTE DE OCUPACION DEL SUELO				COEFICIENTE DE UTILIZACION DEL SUELO				COEFICIENTE DE ABSORCION DEL SUELO				PORCENTAJE DEL AREA LIBRE				RESTRICCION AL FRENTE				CAJONES DE ESTACIONAMIENTO				RESTRICCIONES DIC. USO DE SUELO			
CONCEPTO	NORMA	PROYECTO	DEF.																																				
ALTURA MAXIMA PERMITIDA:																																							
COEFICIENTE DE OCUPACION DEL SUELO																																							
COEFICIENTE DE UTILIZACION DEL SUELO																																							
COEFICIENTE DE ABSORCION DEL SUELO																																							
PORCENTAJE DEL AREA LIBRE																																							
RESTRICCION AL FRENTE																																							
CAJONES DE ESTACIONAMIENTO																																							
RESTRICCIONES DIC. USO DE SUELO																																							
CORRESPBLE. INGENIERIAS																																							
NOMBRE: XX CEDULA PROFESIONAL: XX DIRECCION: XX DELEGACION: XX TELEFONO: XX FIRMA:																																							
DATOS DEL D.R.O																																							
NOMBRE: .. CEDULA PROFESIONAL: .. DIRECCION: .. DELEGACION: COL. TELEFONO: FIRMA:																																							

**RIVERO BORRELL - GUTIERREZ
ARQUITECTOS**

DATOS DE LA CONSTRUCCION		SELLO																																																																										
<table border="1"> <thead> <tr> <th>CONCEPTO</th> <th>A. CONSTRUIDA</th> <th>OBRA NUEVA</th> <th>REGULARIZACION</th> <th>LICENCIA ENTREGADA</th> </tr> <tr> <td></td> <td></td> <td></td> <td></td> <td>No. LIC. FECHA METROS</td> </tr> </thead> <tbody> <tr><td>SOTANO</td><td></td><td></td><td></td><td></td></tr> <tr><td>PLANTA BAJA</td><td></td><td></td><td></td><td></td></tr> <tr><td>1er NIVEL</td><td></td><td></td><td></td><td></td></tr> <tr><td>MEZZANINE</td><td></td><td></td><td></td><td></td></tr> <tr><td>2do. NIVEL</td><td></td><td></td><td></td><td></td></tr> <tr><td>3er NIVEL</td><td></td><td></td><td></td><td></td></tr> <tr><td>VOLADOS</td><td></td><td></td><td></td><td></td></tr> <tr><td>ESTACIONAMIENTO</td><td></td><td></td><td></td><td></td></tr> <tr><td>OTROS</td><td></td><td></td><td></td><td></td></tr> <tr><td>TOTAL DE M²</td><td></td><td></td><td></td><td></td></tr> <tr><td>BARDO M.</td><td></td><td></td><td></td><td></td></tr> <tr><td>ALINEAMIENTO M.</td><td></td><td></td><td></td><td></td></tr> <tr><td>DEMOLICION</td><td></td><td></td><td></td><td></td></tr> </tbody> </table>	CONCEPTO		A. CONSTRUIDA	OBRA NUEVA	REGULARIZACION	LICENCIA ENTREGADA					No. LIC. FECHA METROS	SOTANO					PLANTA BAJA					1er NIVEL					MEZZANINE					2do. NIVEL					3er NIVEL					VOLADOS					ESTACIONAMIENTO					OTROS					TOTAL DE M ²					BARDO M.					ALINEAMIENTO M.					DEMOLICION				
CONCEPTO	A. CONSTRUIDA	OBRA NUEVA	REGULARIZACION	LICENCIA ENTREGADA																																																																								
				No. LIC. FECHA METROS																																																																								
SOTANO																																																																												
PLANTA BAJA																																																																												
1er NIVEL																																																																												
MEZZANINE																																																																												
2do. NIVEL																																																																												
3er NIVEL																																																																												
VOLADOS																																																																												
ESTACIONAMIENTO																																																																												
OTROS																																																																												
TOTAL DE M ²																																																																												
BARDO M.																																																																												
ALINEAMIENTO M.																																																																												
DEMOLICION																																																																												
Este plano sustituye a los anteriores REVISIÓN - 00 / 21 febrero 2018																																																																												



**PLANTA ARQUITECTÓNICA DESPIECE DE PISOS NIVEL ±0.00
DETALLE 03**