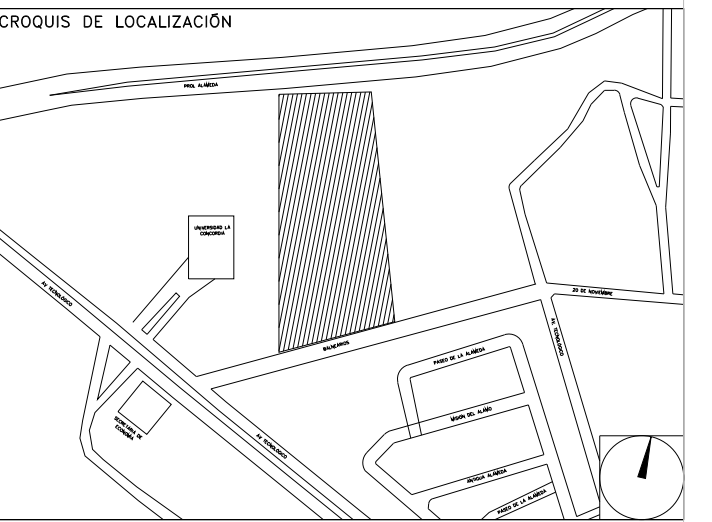


**CENTRO DE SERV. INFONAVIT Y DELEGACIÓN  
CESI / DELEGACIÓN / AGUASCALIENTES**

**CALLE BALNEARIOS FRACC. EJIDO DE OJO CALIENTE  
MUNICIPIO DE AGUASCALIENTES EDO. DE AGUASCALIENTES**

**PROYECTO EJECUTIVO  
ESTUDIO BIO CLIMATICO**

GRAFICA SOLAR PARA EFECTOS DE ASOLEAMIENTO  
ESTE PLANO SE DEBERA LEER EN CONJUNTO CON ESTUDIO  
BIOClimATICO



**GRAFICA DE RECORRIDO SOLAR**

NUMERO DEL PLANO: AC-E-PL-EB-001-00  
FECHA: 00-00-00 ACOTACION: MTS ESCALA: 1:125  
UBICACION DEL ARCHIVO: NORTE:



**USO ESPECIFICO  
DEL PREDIO:**

**TIPO DE TRAMITE:**

**DATOS DEL PROPIETARIO**

NOMBRE: No.:  
CALLE:  
COLONIA:  
DELEGACION:  
TELEFONO:  
FIRMA:

**DATOS DEL D.R.O**

NOMBRE: XX  
CEDULA PROFESIONAL: XX  
DIRECCION: XX  
DELEGACION: XX  
TELEFONO: XX  
FIRMA:

**CORRESPBLE. INGENIERIAS**

NOMBRE: XX  
CEDULA PROFESIONAL: XX  
DIRECCION: XX  
DELEGACION: XX  
TELEFONO: XX  
FIRMA:

**DATOS DEL D.R.O**

NOMBRE: ..  
CEDULA PROFESIONAL: .. COL.  
DIRECCION: ..  
DELEGACION:  
TELEFONO:  
FIRMA:

**DATOS GENERALES**

DATOS DEL PREDIO		USO
<b>CLAVE CATASTRAL:</b>		
CONDOMINIO:	AREA: M2.	HABITACIONAL <input type="checkbox"/>
MEDIDA DEL FRENTE:	LOTES: FONDO: m	UNIFAMILIAR <input type="checkbox"/>
DIRECCION:	CALLE: No OFICIAL:	PLURIFAMILIAR (CONDOMINIO) <input type="checkbox"/>
ENTRE LA CALLE Y LA CALLE:	COLONIA:	COMERCIAL <input type="checkbox"/>
DELEGACION:	DICTAMEN DE USO DE SUELO	SERVICIOS <input type="checkbox"/>
No. DE FOLIO:	FECHA:	INDUSTRIAL <input type="checkbox"/>

**NORMATIVIDAD**

CONCEPTO	NORMA	PROYECTO	DEF.
ALTIMETRIA PERMITIDA			
COEFICIENTE DE OCUPACION DEL SUELO			
COEFICIENTE DE UTILIZACION DEL SUELO			
COEFICIENTE DE ABSORCION DEL SUELO			
PORCENTAJE DEL AREA LIBRE			
RESTRICCION AL FRENTE			
CAJONES DE ESTACIONAMIENTO			
RESTRICCIONES DIC. USO DE SUELO			

**RIVERO BORRELL - GUTIERREZ ingenor  
ARQUITECTOS**

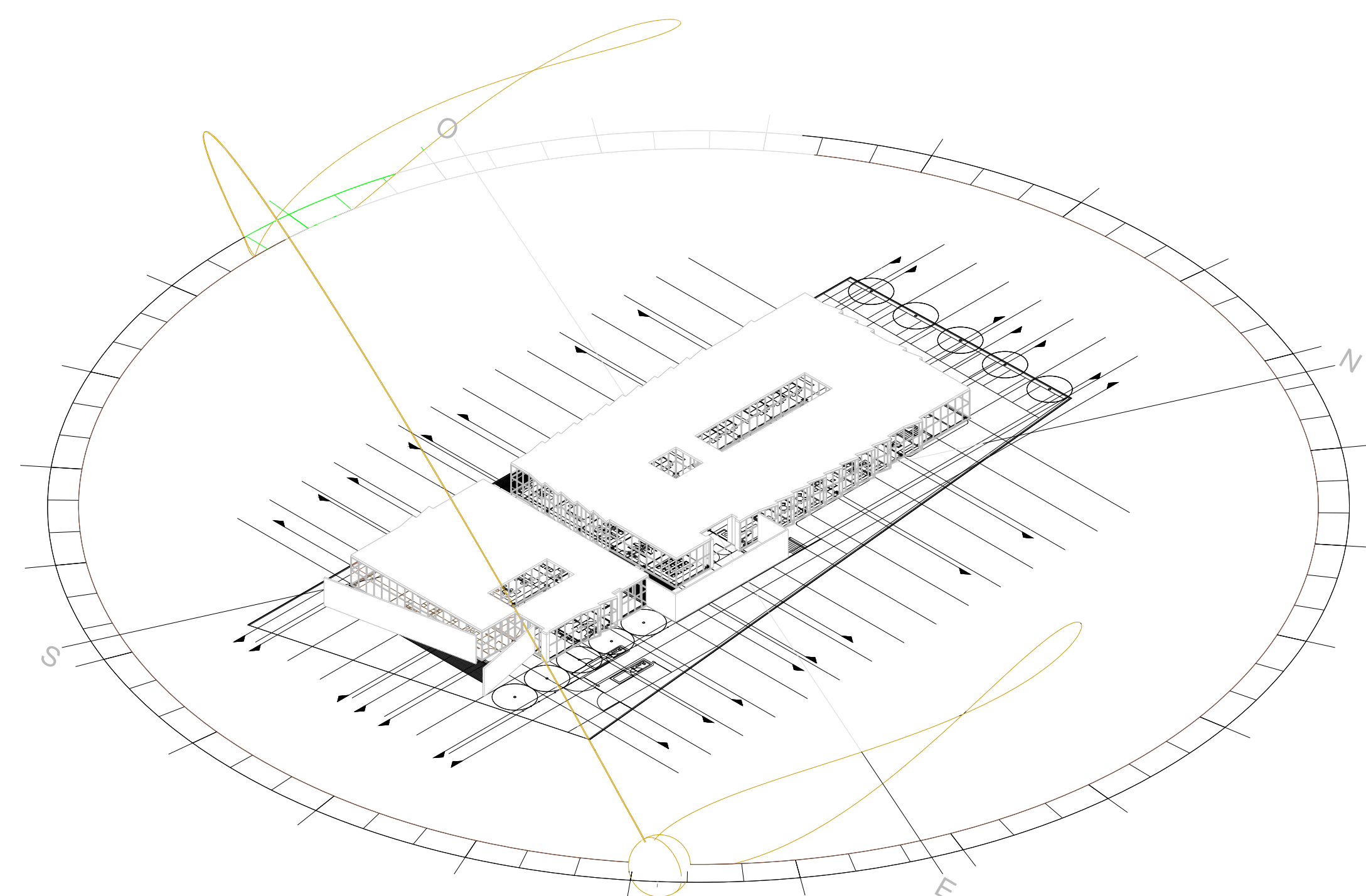
**DATOS DE LA CONSTRUCCION**

CONCEPTO	A. CONSTRUIDA		OPERA NUEVA	REGULARIZACION	LICENCIA ANTERIOR	
	NO. LIC.	FECHA			NO. LIC.	METROS
SOTANO						
PLANTA BAJA						
1er NIVEL						
MEZZANINE						
2do. NIVEL						
3er NIVEL						
VOLADOS						
ESTACIONAMIENTO						
OTROS						
TOTAL DE M <sup>2</sup>						
BARDEO M <sup>2</sup>						
ALINEAMIENTO ML						
DEMOLICION						

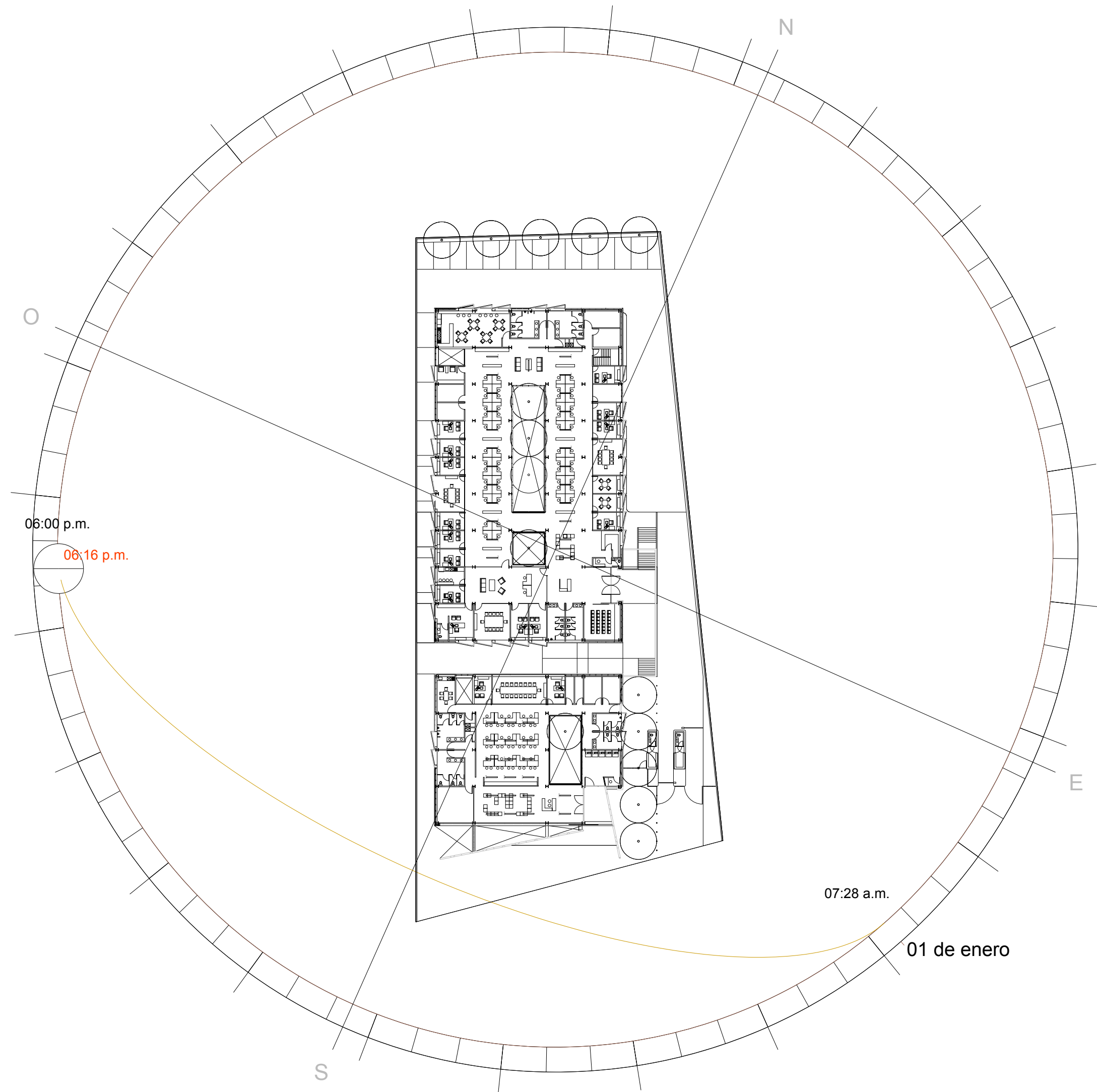
ESCALA: S/E  
COTAS: METROS  
CLAVE: EB-01

**SELLO**

Este plano sustituye a los anteriores  
**REVISIÓN - 00 21 febrero 2018**



GRAFICA SOLAR EN ISOMETRICO  
ESC: S/E



GRAFICA SOLAR EN PLANTA  
ESC: S/E

AIRE ACONDICIONADO  
GRAFICA SOLAR  
S/E 0.00

PLANO APTO PARA CONSTRUCCION