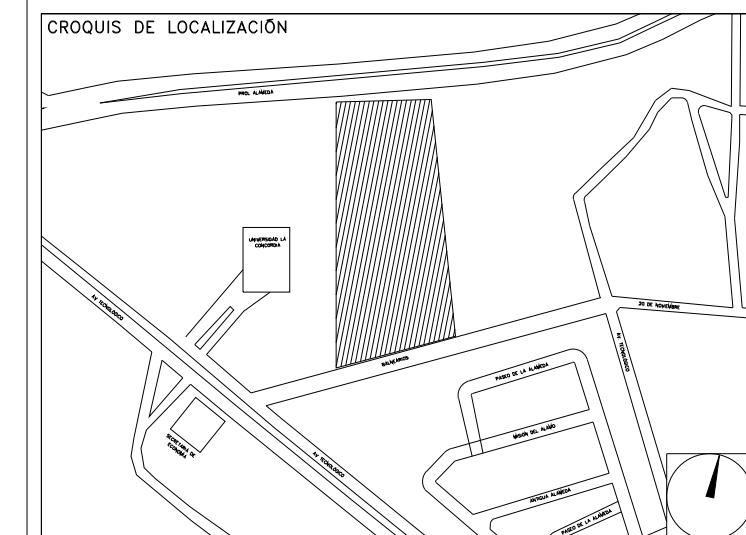


**CENTRO DE SERV. INFONAVIT Y DELEGACIÓN
CESI / DELEGACIÓN / AGUASCALIENTES**

**CALLE BALNEARIOS FRACC. EJIDO DE OJO CALIENTE
MUNICIPIO DE AGUASCALIENTES EDO. DE AGUASCALIENTES**

**PROYECTO EJECUTIVO
INSTALACIÓN ESPECIALES**



**IT ROOM
(CESI)**

NUMERO DEL PLANO:
AC-E-PL-ES-05-01

FECHA: 00-00-00 ACOTACION: MTS ESCALA: 1:20

UBICACION DEL ARCHIVO:



**USO ESPECIFICO
DEL PREDIO:**

TIPO DE TRAMITE:

DATOS DEL PROPIETARIO

NOMBRE: No.:
CALLE:
COLONIA:
DELEGACION: XX
TELEFONO: XX

DATOS DEL D.R.O

NOMBRE: XX
CEDULA PROFESIONAL: XX
DIRECCION: XX
DELEGACION: XX
COLONIA: XX
TELEFONO: XX

CORRESPBLE. INGENIERIAS

NOMBRE: XX
CEDULA PROFESIONAL: XX
DIRECCION: XX
DELEGACION: XX
TELEFONO: XX

DATOS DEL D.R.O

NOMBRE: ..
CEDULA PROFESIONAL: ..
DIRECCION: .. COL.
DELEGACION: ..
TELEFONO: ..

DATOS DEL PREDIO

CLAVE CATASTRAL:
CONDOMINIO: AREA: M2.
MEDIDA DEL FRENTE: FONDO: m
DIRECCION: No OFICIAL:
CALLE: ENTRE LA CALLE:
Y LA CALLE: COMERCIAL
COLONIA: SERVICIOS
DELEGACION: INDUSTRIAL
DICTAMEN DE USO DE SUELO
No. DE FOLIO: FECHA:

NORMATIVIDAD

CONCEPTO	NORMA	PROYECTO	OP
ALTURA MAXIMA PERMITIDA			
COEFICIENTE DE OCUPACION DEL SUELO			
COEFICIENTE DE UTILIZACION DEL SUELO			
COEFICIENTE DE ABSORCION DEL SUELO			
PORCENTAJE DEL AREA LIBRE			
RESTRICCION AL FRENTE			
CAJONES DE ESTACIONAMIENTO			
RESTRICCIONES DIC. USO DE SUELO			

**RIVERO BORRELL - GUTIERREZ
ARQUITECTOS ingenor**

DATOS DE LA CONSTRUCCION

CONCEPTO	A. CONSTRUIDA		REGULARIZACION	LICENCIA ANTERIOR	
	No. LIC	FECHA		No. LIC	FECHA
SOTANO					
PLANTA BAJA					
1er NIVEL					
MEZZANINE					
2do. NIVEL					
3er NIVEL					
VOLADOS					
ESTACIONAMIENTO					
OTROS					
TOTAL DE M ²					
BARDEO ML					
ALINEAMIENTO ML					
DEMOLICION					

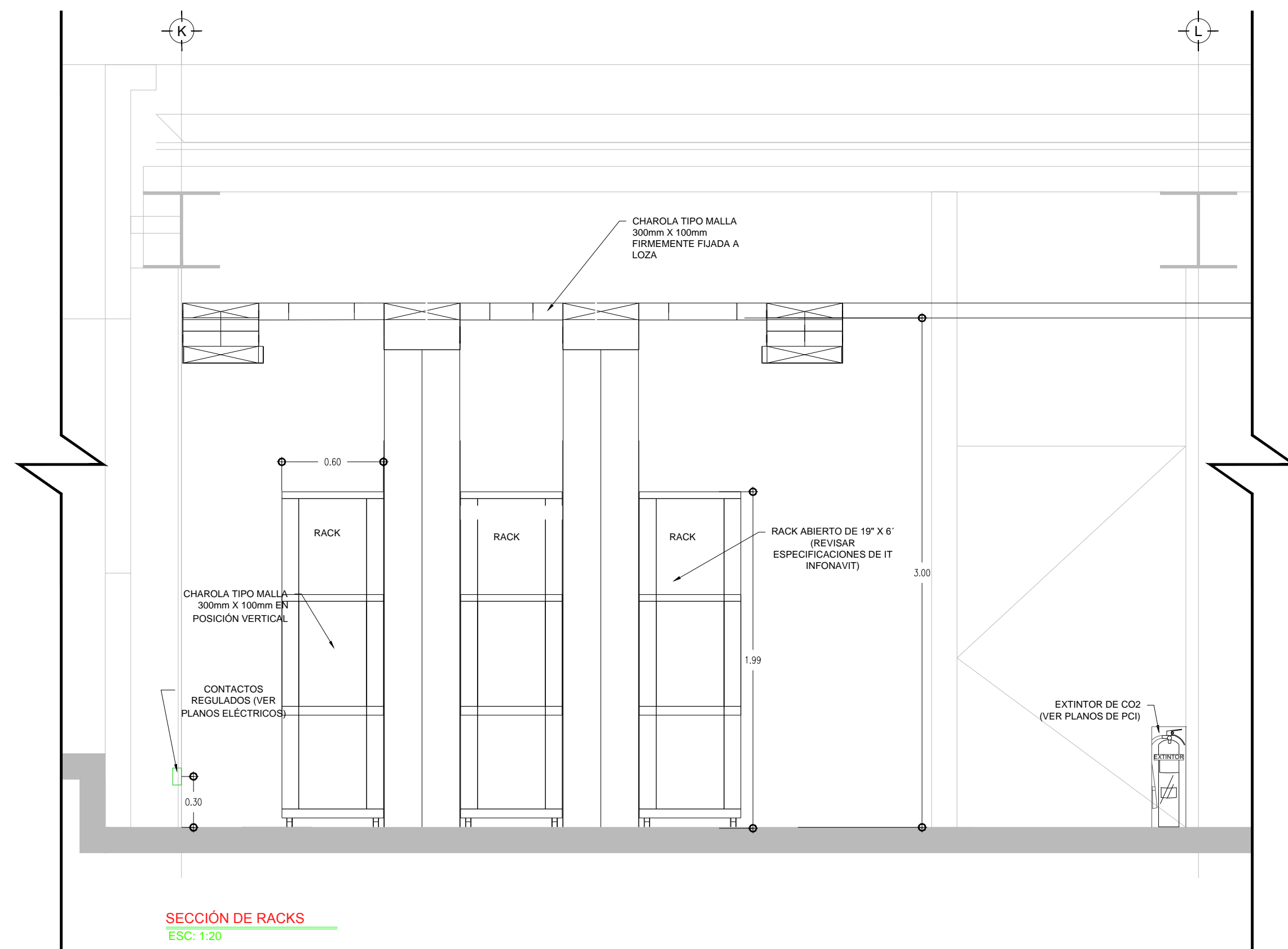
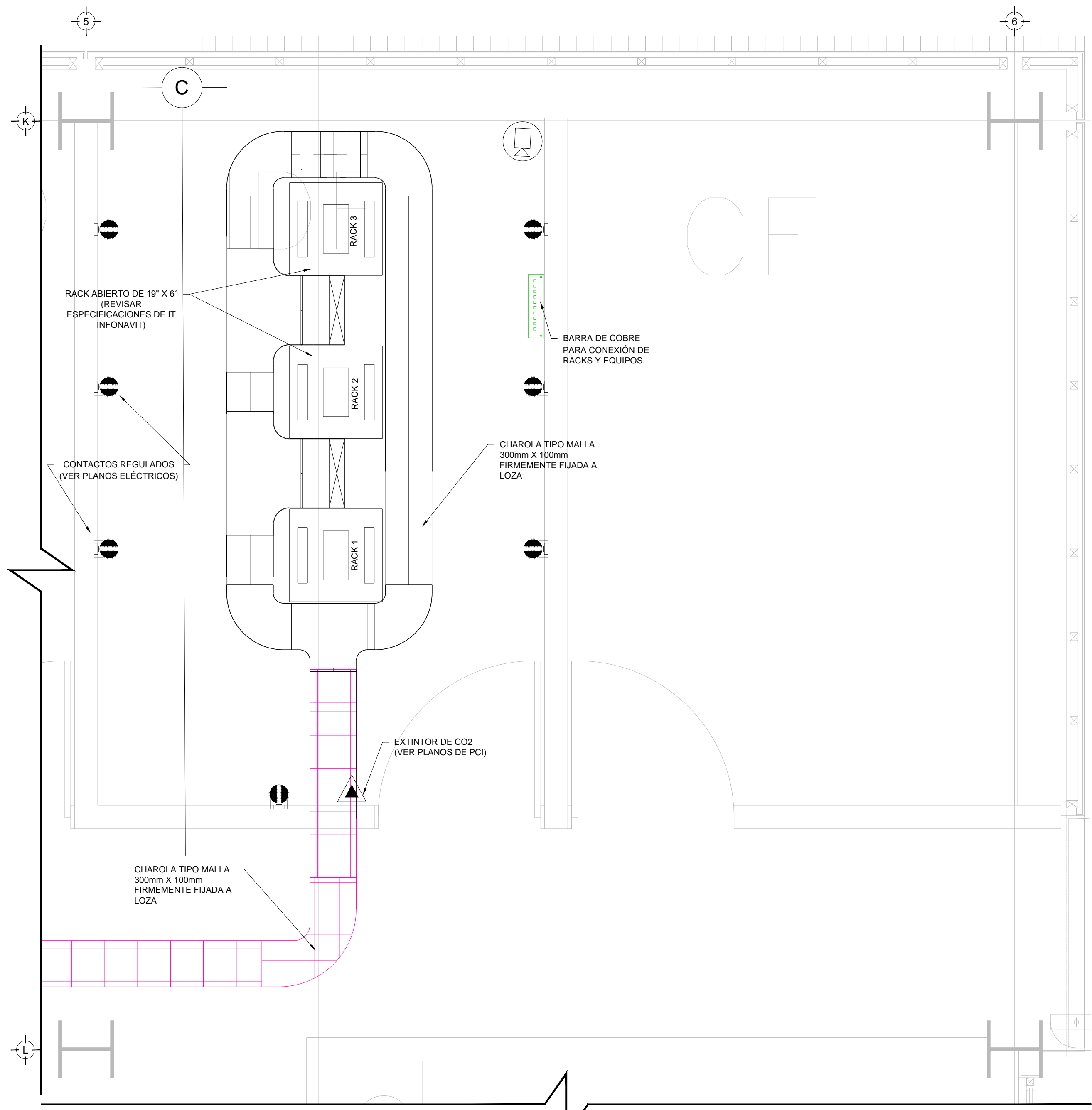
ESCALA:
1:20

COTAS:
METROS

CLAVE:
ES-05

SELLO

Este plano sustituye a los anteriores
REVISIÓN - 00 21 febrero 2018



PLANTA SITE
ESC: 1:20

SECCIÓN DE RACKS
ESC: 1:20

PLANO APTO PARA CONSTRUCCIÓN