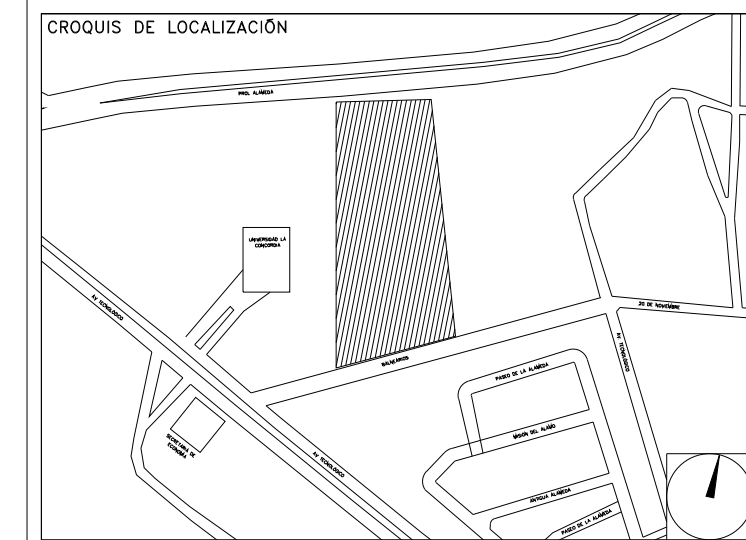


**CENTRO DE SERV. INFONAVIT Y DELEGACIÓN
CESI / DELEGACIÓN / AGUASCALIENTES**

**CALLE BALNEARIOS FRACC. EJIDO DE OJO CALIENTE
MUNICIPIO DE AGUASCALIENTES EDO. DE AGUASCALIENTES**

**PROYECTO EJECUTIVO
INSTALACIÓN ESPECIALES**



**IT ROOM
(DELEGACIÓN)**

NUMERO DEL PLANO: AC-E-PL-ES-06-01	NORTE:
FECHA: 00-00-00	ACOTACION: MTS
UBICACION DEL ARCHIVO:	ESCALA: 1:20



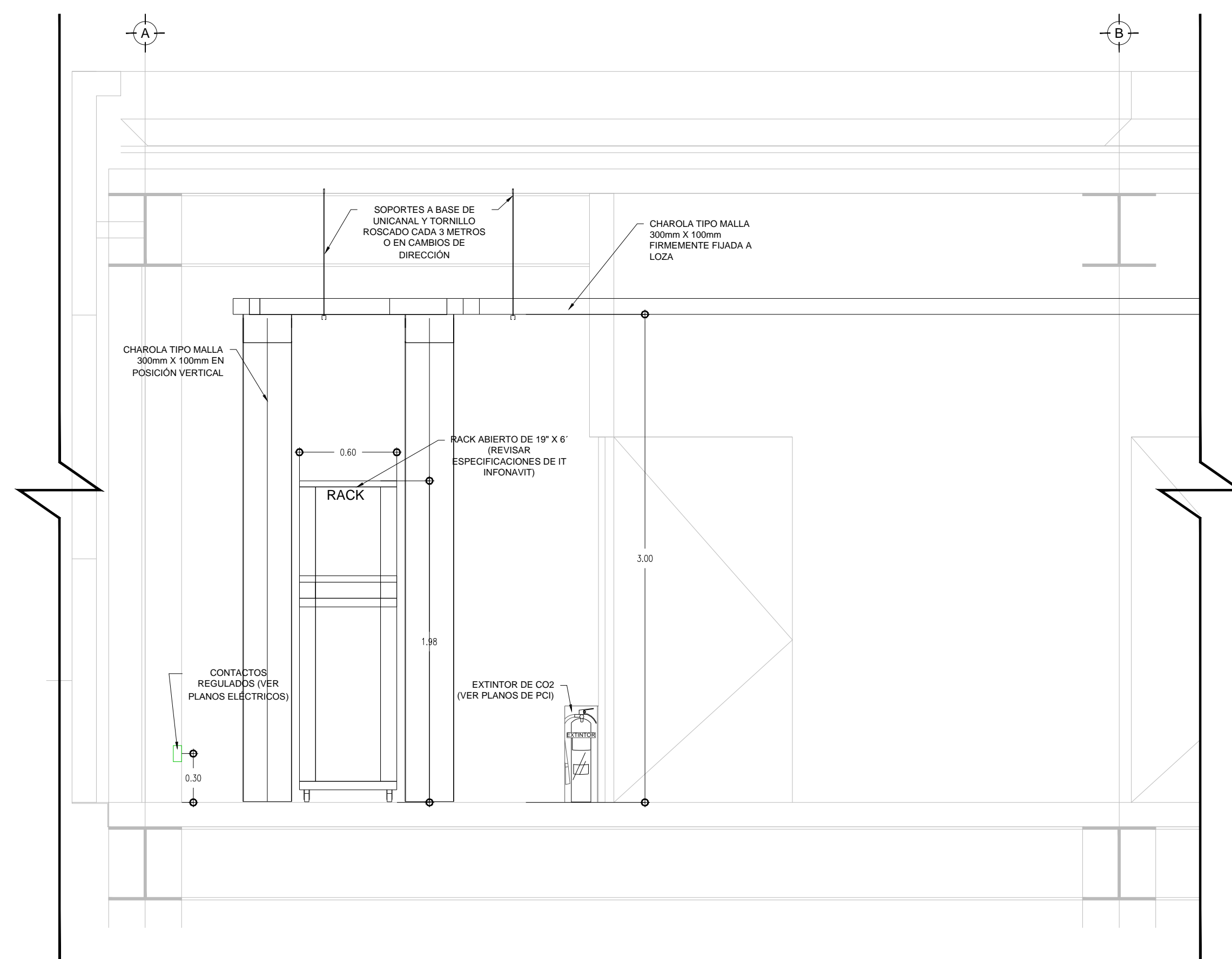
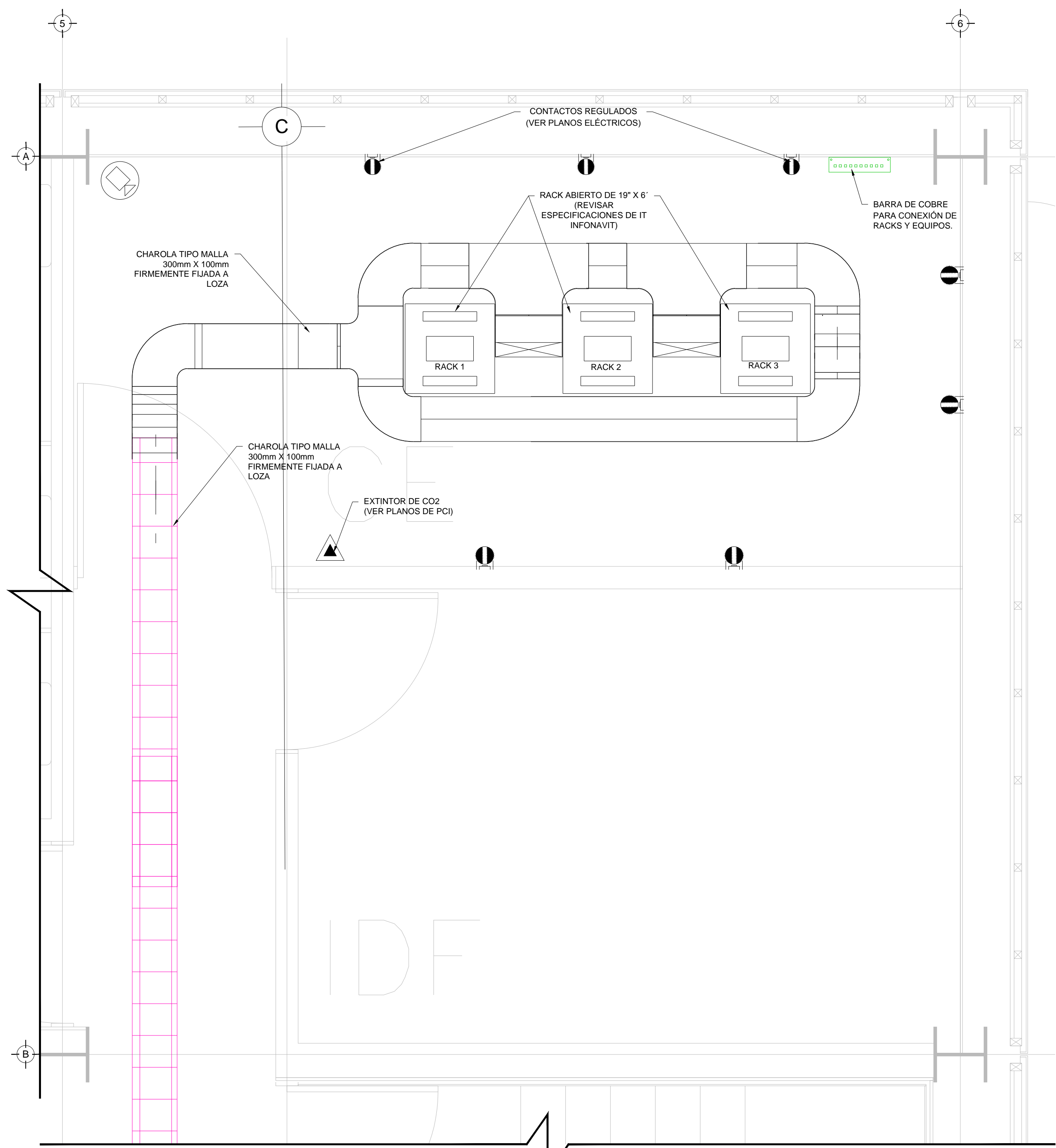
USO ESPECIFICO DEL PREDIO:
TIPO DE TRAMITE:

DATOS DEL PROPIETARIO		DATOS DEL PREDIO		USO
NOMBRE:	No.:	CLAVE CATASTRAL:	AREA: M2.	HABITACIONAL <input type="checkbox"/>
COLONIA:		DELEGACION:	LOTE: m	UNIFAMILIAR <input type="checkbox"/>
DELEGACION:		TELEFONO:	FONDO: m	PLURIFAMILIAR (CONDOMINIO) <input type="checkbox"/>
FIRMA:		DIRECCION:	No OFICIAL:	COMERCIAL <input type="checkbox"/>
DATOS DEL D.R.O		ENTRE LA CALLE:		SERVICIOS <input type="checkbox"/>
NOMBRE: XX		Y LA CALLE:		INDUSTRIAL <input type="checkbox"/>
CEDULA PROFESIONAL: XX		COLONIA:		
DIRECCION: XX		DELEGACION:		
TELEFONO: XX		DELEGACION:		
FIRMA:		TELEFONO: XX		
CORRESPBLE. INGENIERIAS		DICTAMEN DE USO DE SUELO		
NOMBRE: XX		No. DE FOLIO:	FECHA:	
CEDULA PROFESIONAL: XX		NORMATIVIDAD		
DIRECCION: XX		CONCEPTO		
TELEFONO: XX		ALTURA MAXIMA PERMITIDA		
FIRMA:		COEFICIENTE DE OCUPACION DEL SUELO		
DATOS DEL D.R.O		COEFICIENTE DE UTILIZACION DEL SUELO		
NOMBRE:		COEFICIENTE DE ABSORCIÓN DEL SUELO		
CEDULA PROFESIONAL: ..	COL.	PORCENTAJE DEL AREA LIBRE		
DIRECCION: ..		RESTRICCIÓN AL FRENTE		
TELEFONO:		CAJONES DE ESTACIONAMIENTO		
FIRMA:		RESTRICCIÓNES DIC. USO DE SUELO		

**RIVERO BORRELL - GUTIERREZ
ARQUITECTOS ingenor**

DATOS DE LA CONSTRUCCION					
CONCEPTO	A. CONSTRUIDA	OBRA NUEVA	REGULARIZACION	LICENCIA ANTERIOR	
SOTANO				No. LIC	FECHA
PLANTA BAJA				METROS	
1er NIVEL					
MEZZANINE					
2do. NIVEL					
3er NIVEL					
VOLADOS					
ESTACIONAMIENTO					
OTROS					
TOTAL DE M ²					
BARDEO ML					
ALINEAMIENTO ML					
DEMOLICION					

ESCALA: 1:20	SELLO
COTAS: METROS	
CLAVE: ES-06	
Este plano sustituye a los anteriores REVISIÓN - 00 21 febrero 2018	



PLANO APTO PARA CONSTRUCCIÓN