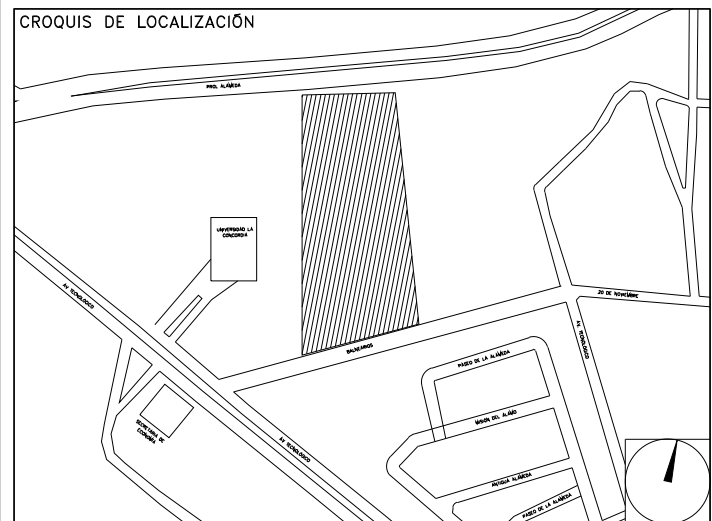


**CENTRO DE SERV. INFONAVIT Y DELEGACIÓN
CESI / DELEGACIÓN / AGUASCALIENTES**

**CALLE BALNEARIOS FRACC. EJIDO DE OJO CALIENTE
MUNICIPIO DE AGUASCALIENTES EDO. DE AGUASCALIENTES**

**PROYECTO EJECUTIVO
INSTALACIÓN PLUVIAL**




**DRENAJE PLUVIAL
PLANO LLAVE - PLANTA AZOTEA**

NUMERO DEL PLANO:
AC-E-PL-HP-000-00 C

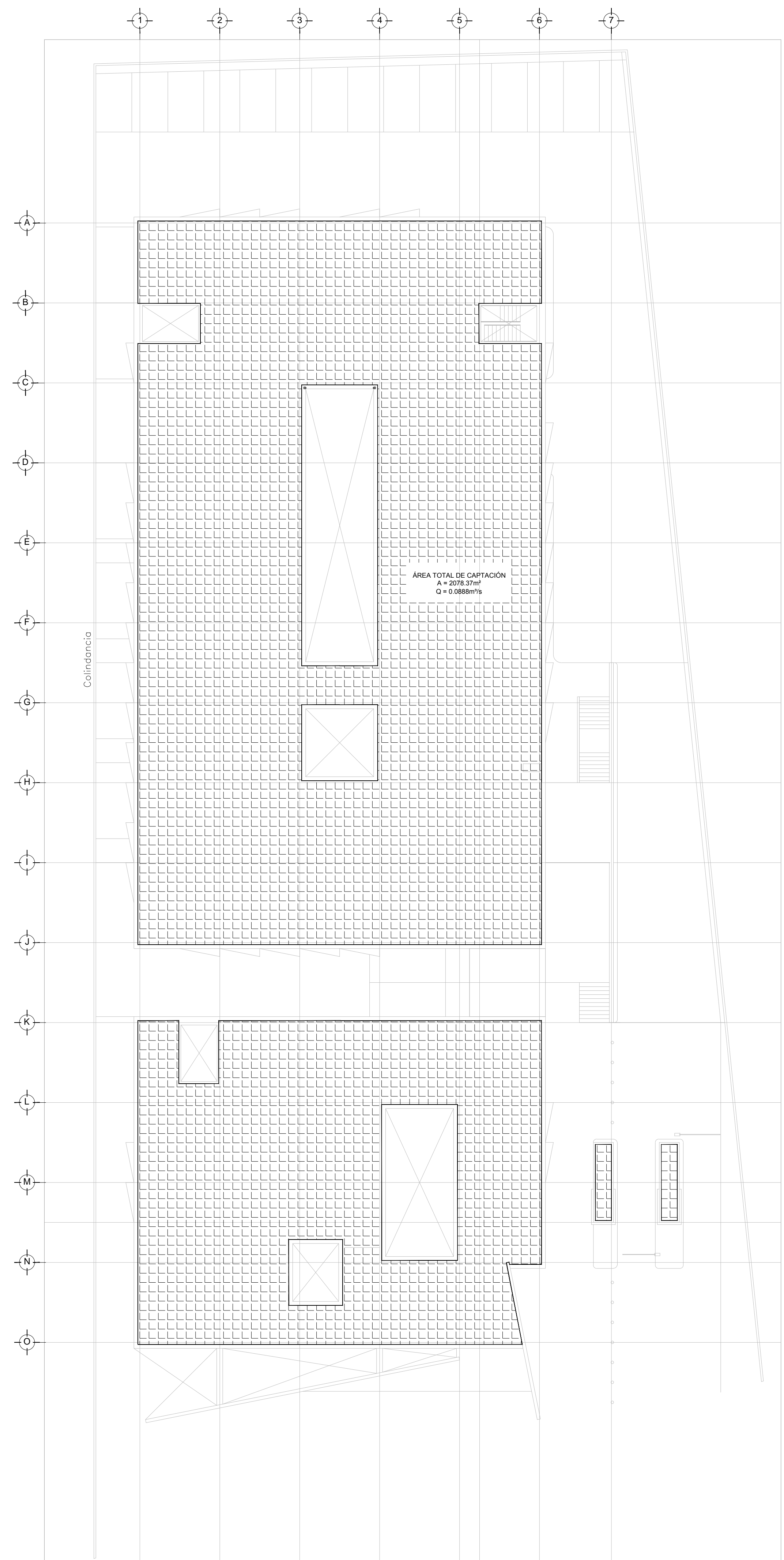
FECHA: 00-00-00 ACOTACION: MTS ESCALA: 1:200

UBICACION DEL ARCHIVO:



- NOTAS
- LA UBICACION DEL COLECTOR MARGINAL SE TENDRA QUE CONFIRMAR DE ACUERDO A LA FACTIBILIDAD.
 - TODAS LAS INSTALACIONES DE DRENAJE DE AGUAS NEGRAS, DEBERAN SOMETERSE A UNA PRUEBA HIDROSTATICA DE 10 m.c.a. (1 kg/cm²) DURANTE UN TIEMPO MINIMO DE 2 HORAS, ADEMAS DE QUE DICHA PRUEBA SE REALIZARA POR SECCIONES Y ANTES DE TERMINARSE MUROS Y PISOS, PERO ASEGURANDO LA CORRECTA UNION DE TODAS LAS CONEXIONES DE ACUERDO A LA NORMA: NOM-001-CONAGUA-2009.
 - LAS PUNTAS DE LA TUBERIA INSTALADA DEBERAN SER TAPADAS PROVISIONALMENTE, PARA EVITAR LA ENTRADA DE BASURA.
 - ANTES DE COLOCAR LOS ELEMENTOS ESTRUCTURALES DE CONCRETO, MUROS, TRABES Y LOSAS, DEBERA DE PREVENIRSE LA PREPARACION PARA PASOS DE TUBERIA DEJANDO UNA CAMISA DE TUBERIA DE PVC, DE UN DIAMETRO MAYOR AL DIAMETRO DEL PROYECTO, DEBIENDOSE RESPETAR DIAMETROS, POSICION EN PLANTA Y ELEVACION.
 - CUALQUIER INTERFERENCIA QUE SE TENGA CON LA INSTALACION PROYECTADA, CON LAS OTRAS INSTALACIONES DEBERA DE RESOLVERSE CON LA COORDINACION Y APROBACION DE LA SUPERVISION PARA SU CORRECTA Y ADECUADA COLOCACION POR PARTE DEL CONTRATISTA.

NUMERO DE PLANO
HP-03



DRENAJE PLUVIAL - PLANO LLAVE
PLANTA AZOTEA AGUASCALIENTES NIVEL +5.40
ESC. 1:200

USO ESPECIFICO DEL PREDIO:

TIPO DE TRAMITE:

DATOS DEL PROPIETARIO		DATOS GENERALES	
NOMBRE:	No.:	DATOS DEL PREDIO	
CALLE:		CLAVE CATASTRAL:	USO
DELEGACION:		CONDominio:	HABITACIONAL <input type="checkbox"/>
TELEFONO:		AREA: M2.	UNIFAMILIAR <input type="checkbox"/>
FIRMA:		MEIDA DEL FRENTE: LOTE: m	PLURIFAMILIAR (CONDOMINIO) <input type="checkbox"/>
DATOS DEL D.R.O		DIRECCION:	COMERCIAL <input type="checkbox"/>
NOMBRE: XX		CALLE:	SERVICIOS <input type="checkbox"/>
CEDULA PROFESIONAL: XX		ENTRE LA CALLE: Y LA CALLE:	INDUSTRIAL <input type="checkbox"/>
DIRECCION: XX		COLONIA:	
DELEGACION: XX		DELEGACION:	
TELEFONO: XX		DICTAMEN DE USO DE SUELO	
FIRMA:		No. DE FOLIO:	FECHA:
CORRESPBLE. INGENIERIAS		NORMATIVIDAD	
NOMBRE: XX		CONCEPTO	
CEDULA PROFESIONAL: XX		ALTIMA MAXIMA PERMITIDA	NORMA
DIRECCION: XX		COEFICIENTE DE OCUPACION DEL SUELO	PROYECTO
DELEGACION: XX		COEFICIENTE DE UTILIZACION DEL SUELO	DF.
TELEFONO: XX		COEFICIENTE DE ABSORCION DEL SUELO	
FIRMA:		PORCENTAJE DEL AREA LIBRE	
DATOS DEL D.R.O		RESTRICCION AL FRENTE	
NOMBRE: ..		CAJONES DE ESTACIONAMIENTO	
CEDULA PROFESIONAL: ..	COL.	RESTRICCIONES DIC. USO DE SUELO	
DIRECCION:			
DELEGACION:			
TELEFONO:			
FIRMA:			

RIVERO BORRELL - GUTIERREZ
ARQUITECTOS ingenor

DATOS DE LA CONSTRUCCION				SELLO
CONCEPTO	A. CONSTRUIDA	OBRA NUEVA	REGULARIZACION	
SOTANO				
PLANTA BAJA				
1er NIVEL				
MEZZANINE				
2do. NIVEL				
3er NIVEL				
VOLADOS				
ESTACIONAMIENTO				
OTROS				
TOTAL DE M²				
BARDEO ML.				
ALINEAMIENTO ML.				
DEMOLICION				
ESCALA:	1 : 200			
COTAS:	METROS			
CLAVE:	HP-00 C			
Este plano sustituye a los anteriores				
REVISIÓN - 00 21 febrero 2018				

PLANO APTO PARA CONSTRUCCION