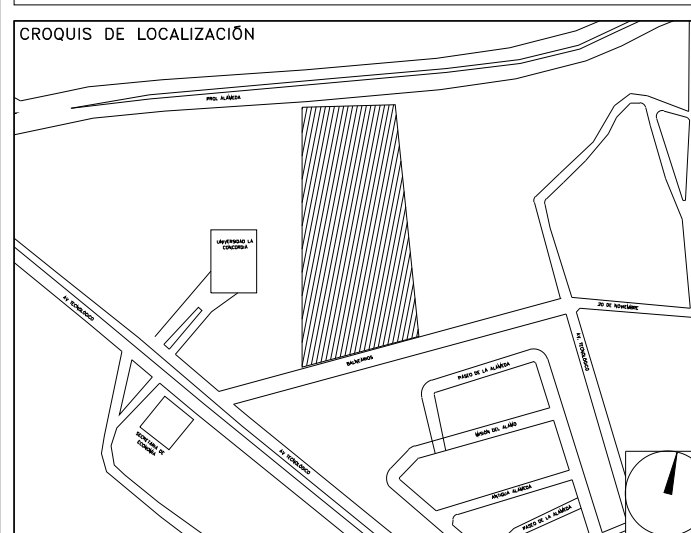


CENTRO DE SERV. INFONAVIT Y DELEGACIÓN CESI / DELEGACIÓN / AGUASCALIENTES

CALLE BALNEARIOS FRACC. EJIDO DE OJO CALIENTE MUNICIPIO DE AGUASCALIENTES EDO. DE AGUASCALIENTES

PROYECTO EJECUTIVO INSTALACIÓN SANITARIA

- NOTAS
1. LA UBICACION DEL COLECTOR MARGINAL SE TENDRA QUE CONFIRMAR DE ACUERDO A LA FACTIBILIDAD.
 2. TODAS LAS INSTALACIONES DE DRENAJE DE AGUAS NEGRAS, DEBERAN SOMETERSE A UNA PRUEBA HIDROSTATICA DE 10 m.c.a (1 kg/cm²) DURANTE UN TIEMPO MINIMO DE 2 HORAS, ADEMÁS DE QUE DICHA PRUEBA SE REALIZARA POR SECCIONES Y ANTES DE TERMINARSE MUROS Y PISOS, PERO ASEGURANDO LA CORRECTA UNIÓN DE TODAS LAS CONEXIONES DE ACUERDO A LA NORMA: NOM-001-CONAGUA-2009.
 3. LAS PUNTAS DE LA TUBERÍA INSTALADA DEBERÁN SER TAPADAS PROVISIONALMENTE, PARA EVITAR LA ENTRADA DE BASURA.
 4. ANTES DE COLOCAR LOS ELEMENTOS ESTRUCTURALES DE CONCRETO: MUROS, TRABES Y LOSAS, DEBERÁ DE PREVENIRSE LA PREPARACIÓN PARA PASOS DE TUBERÍA DEJANDO UNA CAMISA DE TUBERÍA DE PVC, DE UN DIÁMETRO MAYOR AL DIÁMETRO DEL PROYECTO, DEBIENDOSE RESPETAR DIÁMETROS, POSICIÓN EN PLANTA Y ELEVACION.
 5. CUALQUIER INTERFERENCIA QUE SE TENGA CON LA INSTALACIÓN PROYECTADA, CON LAS OTRAS INSTALACIONES DEBERÁ DE RESOLVERSE CON LA COORDINACIÓN Y APROBACIÓN DE LA SUPERVISIÓN PARA SU CORRECTA Y ADECUADA COLOCACIÓN POR PARTE DEL CONTRATISTA.



DRENAJE SANITARIO DISTRIBUCIÓN / PLANTA BAJA

NUMERO DEL PLANO: AC-E-PL-HS-004-00	NORTE:
FECHA: 00-00-00	ACOTACIONES: MTS
UBICACION DEL ARCHIVO:	ESCALA: 1:25



SIMBOLOGIA

CE CODO 90°	Q CODO 90° SALIDA LAT.
CD CODO 45°	YEE SENCILLA
YEE REDUCCION	TAPON REGISTRO
COLADERA	TUBERÍA
DIRECCION DE FLUJO	LINEA DE CENTRO
TUBERIA DE VENTILACION	TAPA REGISTRO
REGISTRO	POZO DE VISITA

NOMENCLATURA

B.A.N. - BAJANTE DE AGUAS NEGRAS
T.R. - TAPON REGISTRO
Ø - DIÁMETRO
○ - SUBE TUBERIA DE VENTILACION
T.V.A. - TUBERIA DE VENTILACION A AZOTEA

XXX-XX-XXX
— DIÁMETRO DE EN MILIMETROS.
— PENDIENTE EN MILISIMAS.
— LONGITUD EN METROS.

EQUIVALENCIAS (PENDIENTES)

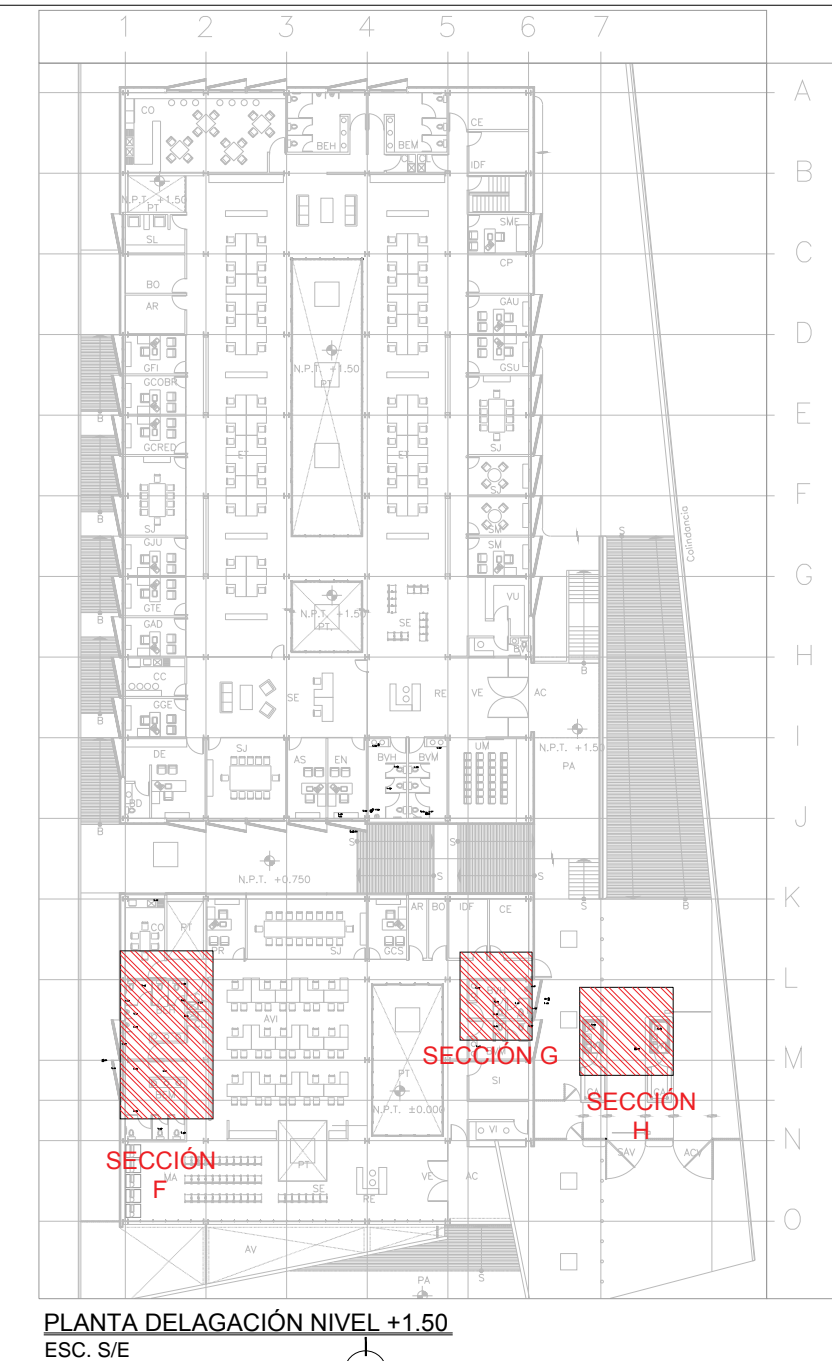
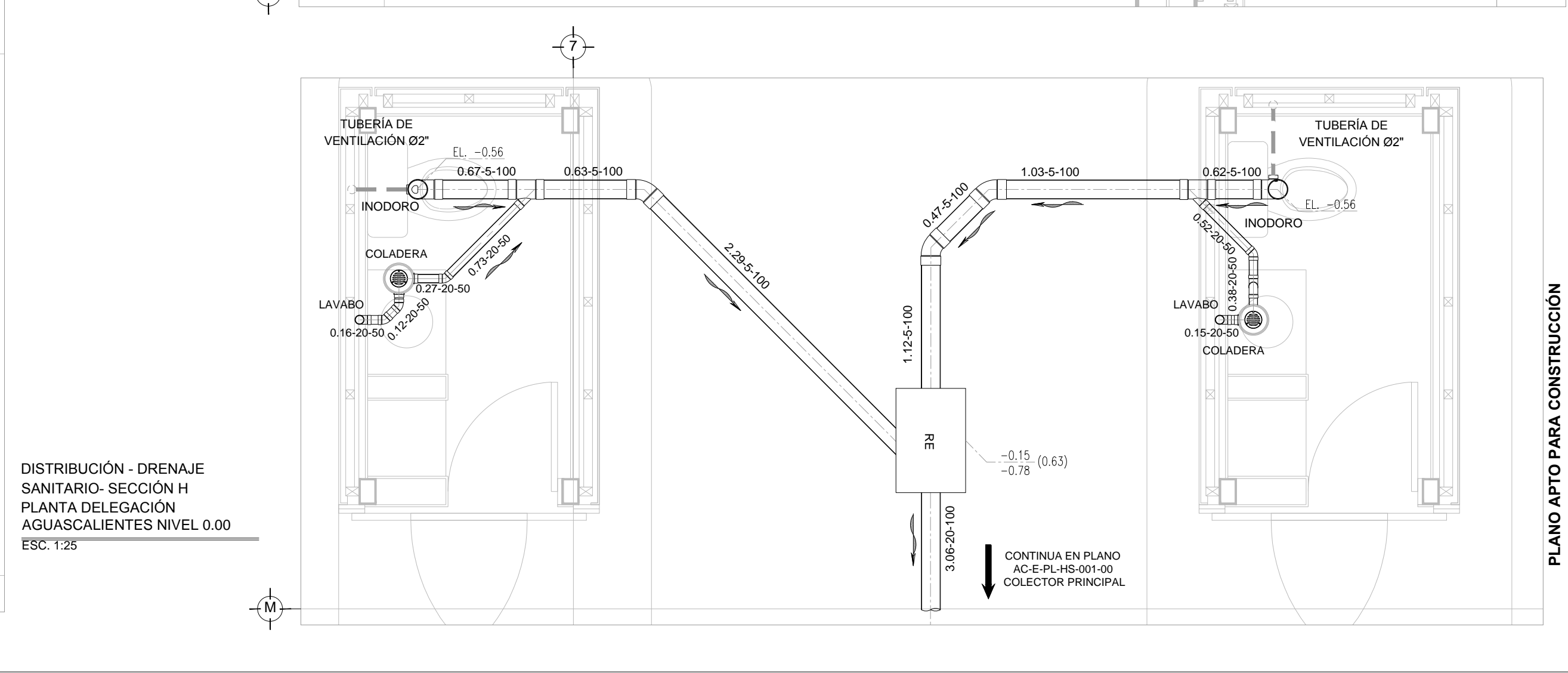
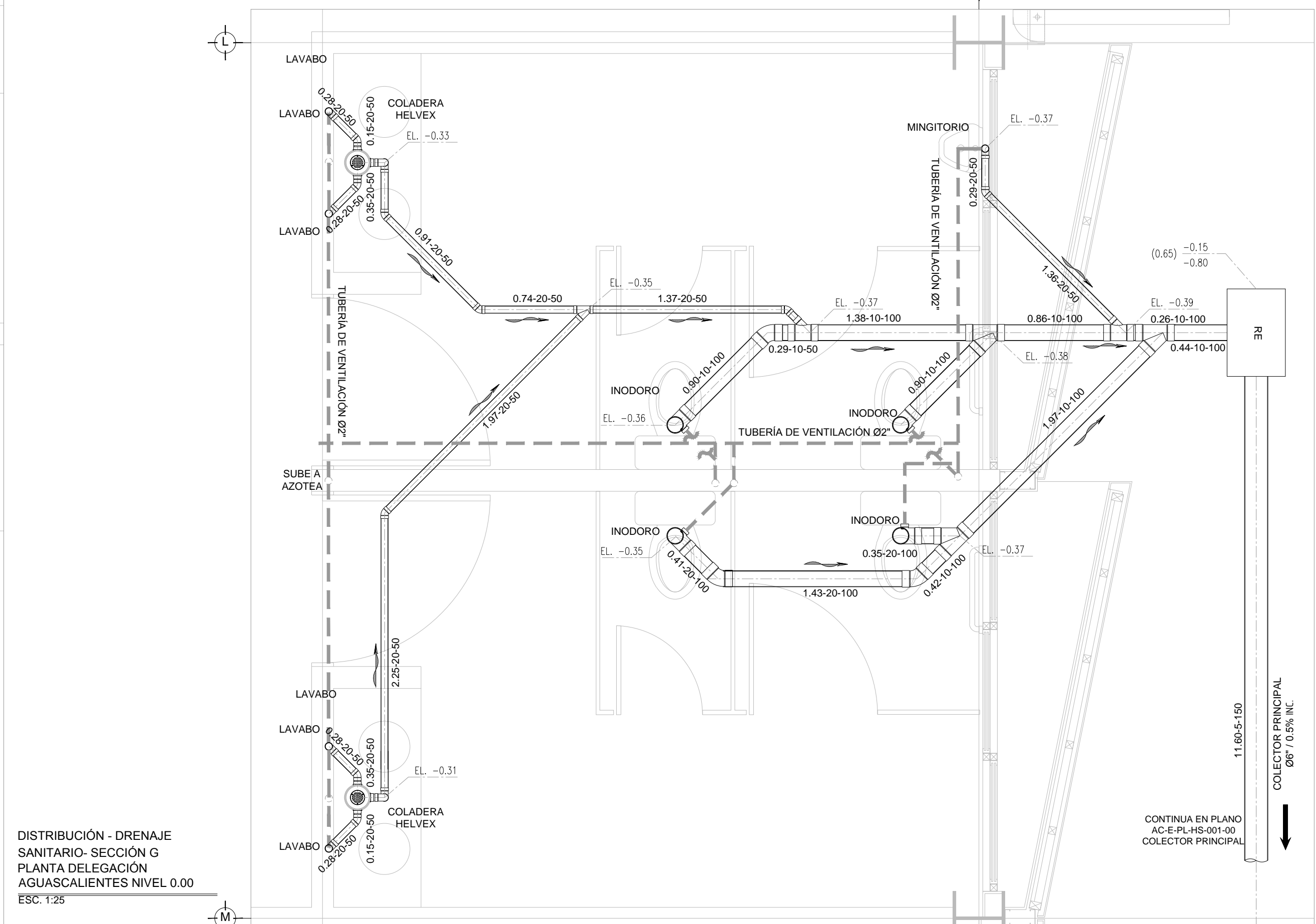
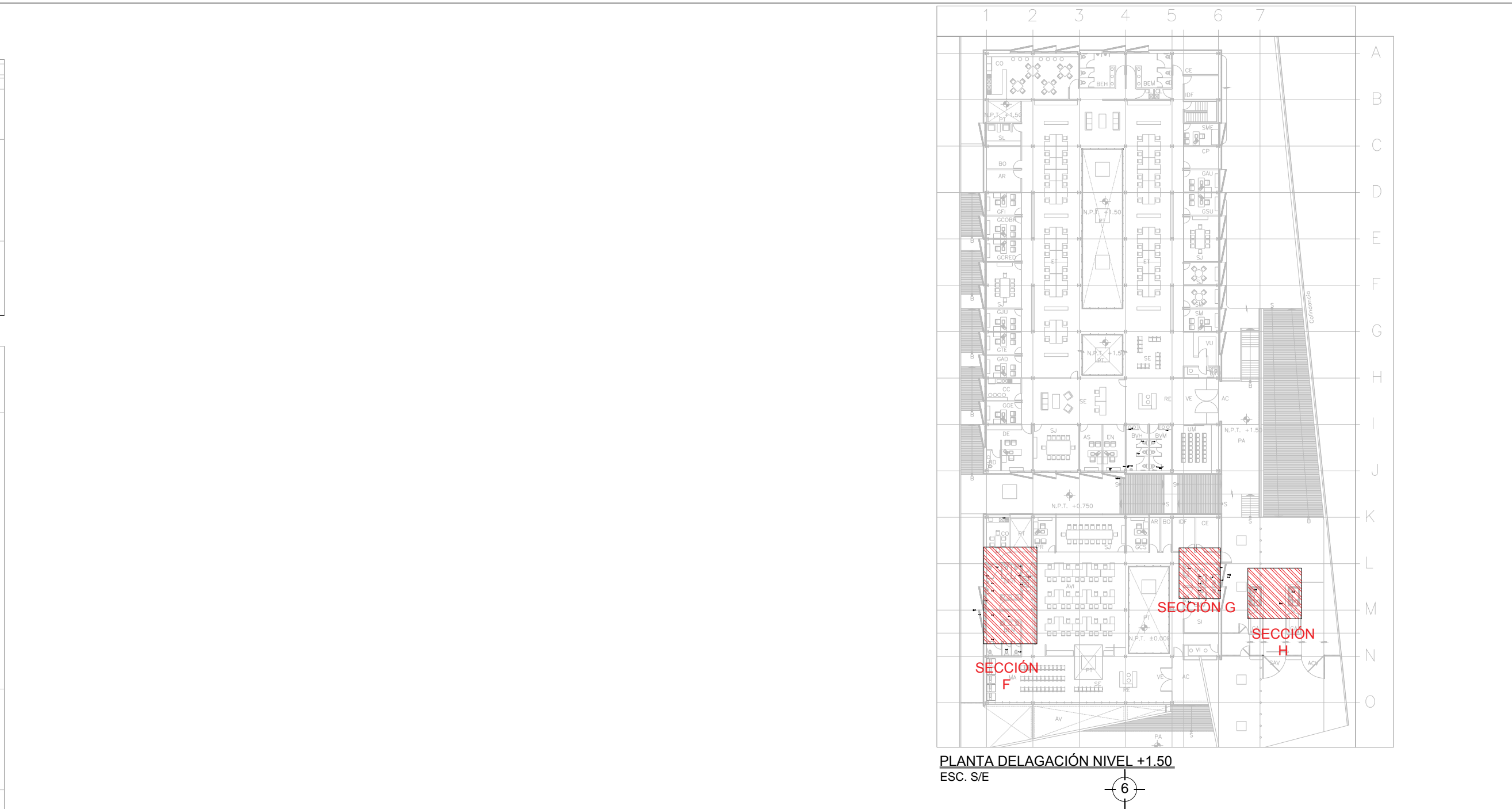
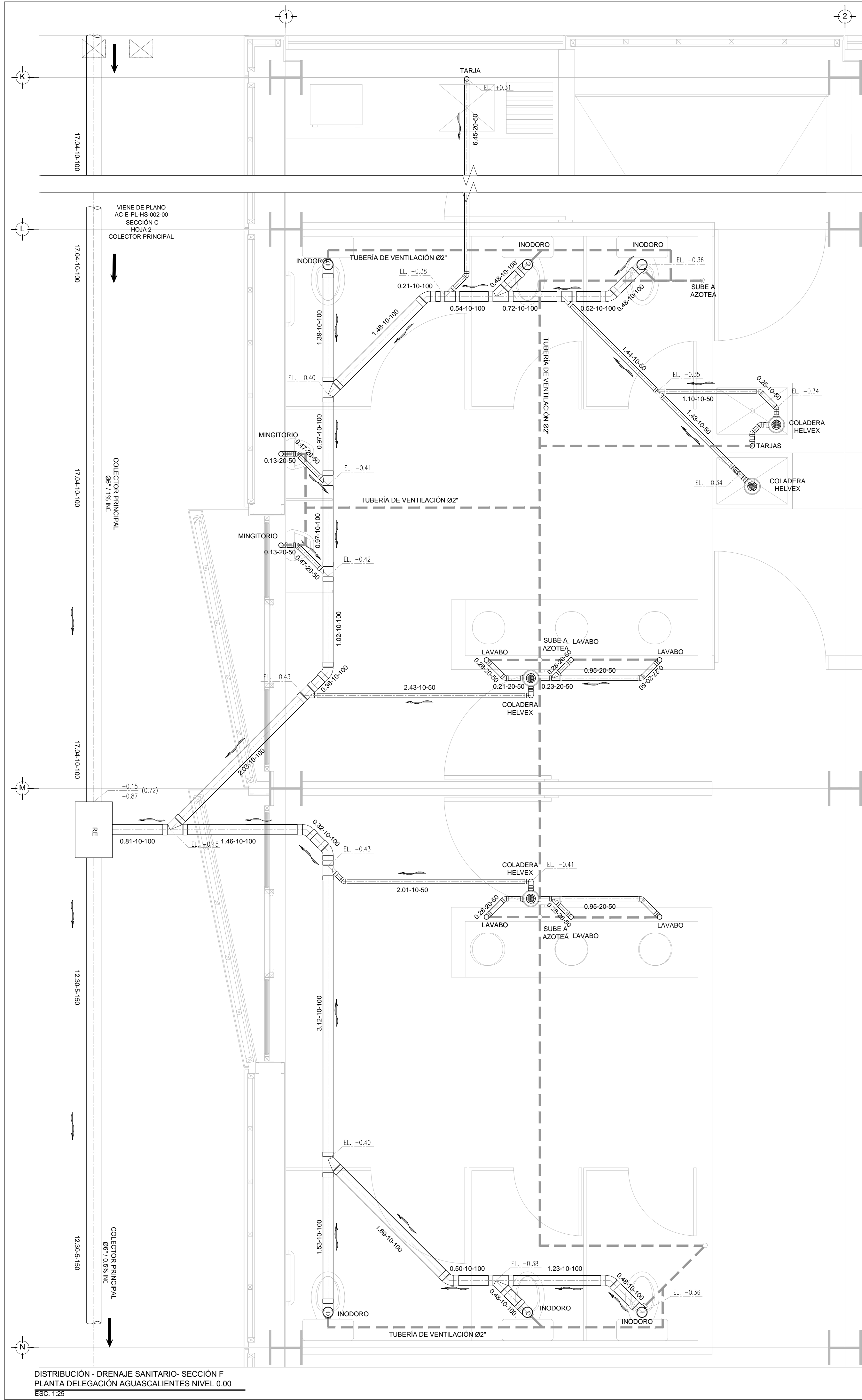
5	- 0.5%
10	- 1.0%
20	- 2.0%

USO ESPECIFICO DEL PREDIO:
TIPO DE TRAMITE:

DATOS DEL PROPIETARIO	DATOS GENERALES
NOMBRE: No.:	DATOS DEL PREDIO
CALLE: No.:	CLAVE CATASTRAL:
COLONIA: No.:	CONDominio: AREA: M2.
DELEGACION: No.:	MEDIDA DEL FRENTE: FONDO: m
TELEFONO: No.:	DIRECCION: No OFICIAL:
FIRMA: No.:	CALLE: No.:
	Y LA CALLE: No.:
	COLONIA: No.:
	DELEGACION: No.:
	TELEFONO: No.:
	DICTAMEN DE USO DE SUELO
	No. DE FOLIO: FECHA:
	INDUSTRIAL <input type="checkbox"/>
	COMERCIAL <input type="checkbox"/>
	PLURIFAMILIAR (CONDOMINIO) <input type="checkbox"/>
	HABITACIONAL <input type="checkbox"/>
	UNIFAMILIAR <input type="checkbox"/>
	SERVICIOS <input type="checkbox"/>
	INDUSTRIAL <input type="checkbox"/>
DATOS DEL D.R.O	NORMATIVIDAD
NOMBRE: XX	CONCEPTO
CEDULA PROFESIONAL: XX	ALTIMA MAXIMA PERMITIDA
DIRECCION: XX	COEFICIENTE DE OCUPACION DEL SUELO
DELEGACION: XX	COEFICIENTE DE UTILIZACION DEL SUELO
TELEFONO: XX	COEFICIENTE DE ABSORCION DEL SUELO
FIRMA: No.:	PORCENTAJE DEL AREA LIBRE
	RESTRICCION AL FRENTE
	CAJONES DE ESTACIONAMIENTO
	RESTRICCIONES DIC. USO DE SUELO
CORRESPBLE. INGENIERIAS	
NOMBRE: XX	
CEDULA PROFESIONAL: XX	
DIRECCION: XX	
DELEGACION: XX	
TELEFONO: XX	
FIRMA: No.:	
DATOS DEL D.R.O	
NOMBRE: ..	
CEDULA PROFESIONAL: ..	
DIRECCION: ..	
DELEGACION: ..	
TELEFONO: ..	
FIRMA: No.:	

RIVERO BORRELL - GUTIERREZ ARQUITECTOS ingenor

DATOS DE LA CONSTRUCCION	SELO
CONCEPTO	A. CONSTRUIDA
SOTANO	OBRA NUEVA
PLANTA BAJA	REGULARIZACION
1er NIVEL	NO LIC
MEZZANINE	FECHA
2do. NIVEL	METROS
3er NIVEL	
4er NIVEL	
VOLADOS	
ESTACIONAMIENTO	
OTROS	
TOTAL DE M ²	
BARDEO ML	
ALINEAMIENTO ML	
DEMOLICION	
ESCALA: 1:25	SELO
COTAS: METROS	
CLAVE: HS-04	
	Este plano sustituye a los anteriores
	REVISION - 00 21 febrero 2018



PLANO APTO PARA CONSTRUCCIÓN