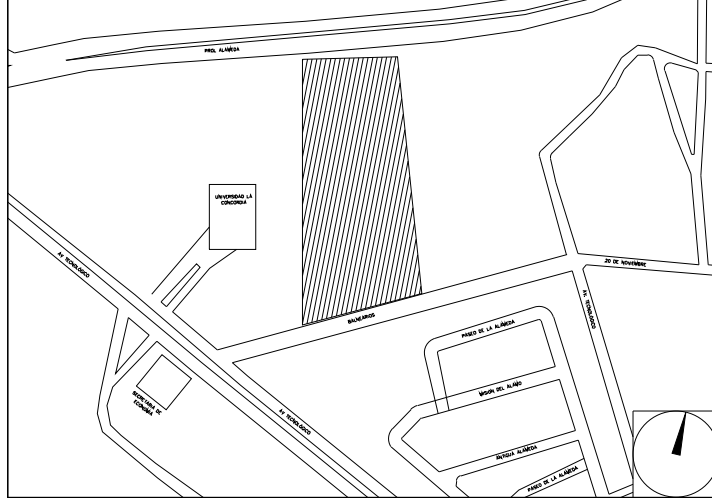


**CENTRO DE SERV. INFONAVIT Y DELEGACIÓN
CESI / DELEGACIÓN / AGUASCALIENTES**

**CALLE BALNEARIOS FRACC. EJIDO DE OJO CALIENTE
MUNICIPIO DE AGUASCALIENTES EDO. DE AGUASCALIENTES**

**PROYECTO EJECUTIVO
INSTALACIÓN ELÉCTRICA**

CROQUIS DE LOCALIZACIÓN



PLANO LLAVE ILUMINACIÓN EMERGENCIA

NUMERO DEL PLANO:
AC-E-PL-IE-00F-00

FECHA: 00-00-00 ACOTACION: MTS ESCALA: 1:250

UBICACION DEL ARCHIVO:



USO ESPECIFICO DEL PREDIO:

TIPO DE TRAMITE:

| | | | | |
|------------------------------|------|--------------------------------------|----------------|---|
| DATOS DEL PROPIETARIO | | DATOS DEL PREDIO | | USO |
| NOMBRE: | No.: | CLAVE CATASTRAL: | AREA: M2. | HABITACIONAL <input type="checkbox"/> |
| COLONIA: | | CONDOMINIO: | LOTE: FONDO: m | UNIFAMILIAR <input type="checkbox"/> |
| DELEGACION: | | DIRECCION: | No OFICIAL: | PLURIFAMILIAR (CONDOMINIO) <input type="checkbox"/> |
| TELEFONO: | | CALLE: | | COMERCIAL <input type="checkbox"/> |
| FIRMA: | | ENTRE LA CALLE: | | SERVICIOS <input type="checkbox"/> |
| DATOS DEL D.R.O | | DICTAMEN DE USO DE SUELO | | INDUSTRIAL <input type="checkbox"/> |
| NOMBRE: XX | | No. DE FOLIO: | FECHA: | |
| CEDULA PROFESIONAL: XX | | NORMATIVIDAD | | |
| DIRECCION: XX | | CONCEPTO | NORMA | PROYECTO |
| DELEGACION: XX | | ALTURA MAXIMA PERMITIDA | | OP |
| TELEFONO: XX | | COEFICIENTE DE OCUPACION DEL SUELO | | |
| FIRMA: | | COEFICIENTE DE UTILIZACION DEL SUELO | | |
| DATOS DEL D.R.O | | RESTRICCION AL FRENTE | | |
| NOMBRE: | COL. | CAJONES DE ESTACIONAMIENTO | | |
| DIRECCION: .. | | RESTRICCIONES DIC. USO DE SUELO | | |
| DELEGACION: | | | | |
| TELEFONO: | | | | |
| FIRMA: | | | | |

RIVERO BORRELL - GUTIERREZ
ARQUITECTOS ingenor

| DATOS DE LA CONSTRUCCION | | | | | |
|--------------------------|---------------|------------|----------------|-------------------|--------------|
| CONCEPTO | A. CONSTRUIDA | OBRA NUEVA | REGULARIZACION | LICENCIA ANTERIOR | |
| | | | | No. LIC. | FECHA METROS |
| SOTANO | | | | | |
| PLANTA BAJA | | | | | |
| 1er NIVEL | | | | | |
| MEZANINE | | | | | |
| 2do. NIVEL | | | | | |
| 3er NIVEL | | | | | |
| VOLADOS | | | | | |
| ESTACIONAMIENTO | | | | | |
| OTROS | | | | | |
| TOTAL DE M ² | | | | | |
| BARDEO ML | | | | | |
| ALINEAMIENTO ML | | | | | |
| DEMOLICION | | | | | |

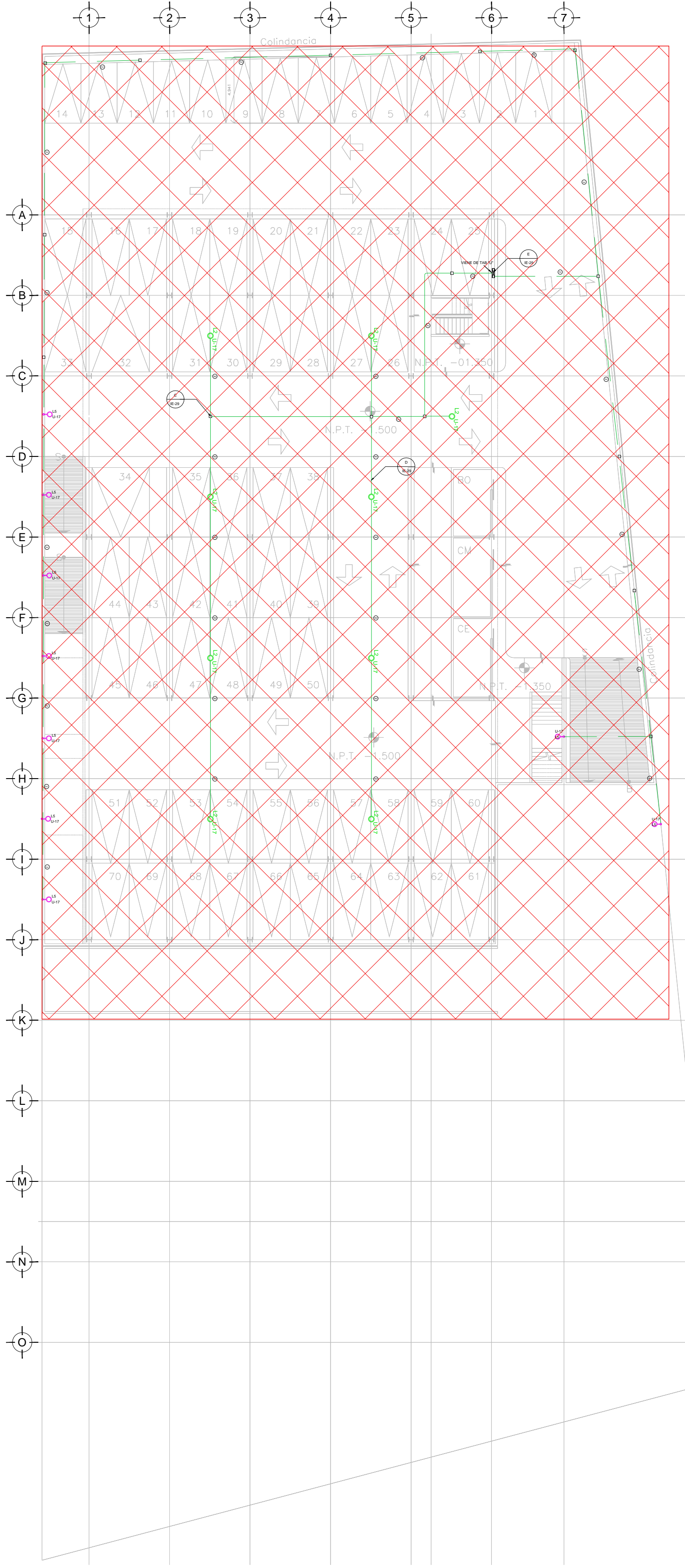
ESCALA: 1:250

COTAS: METROS

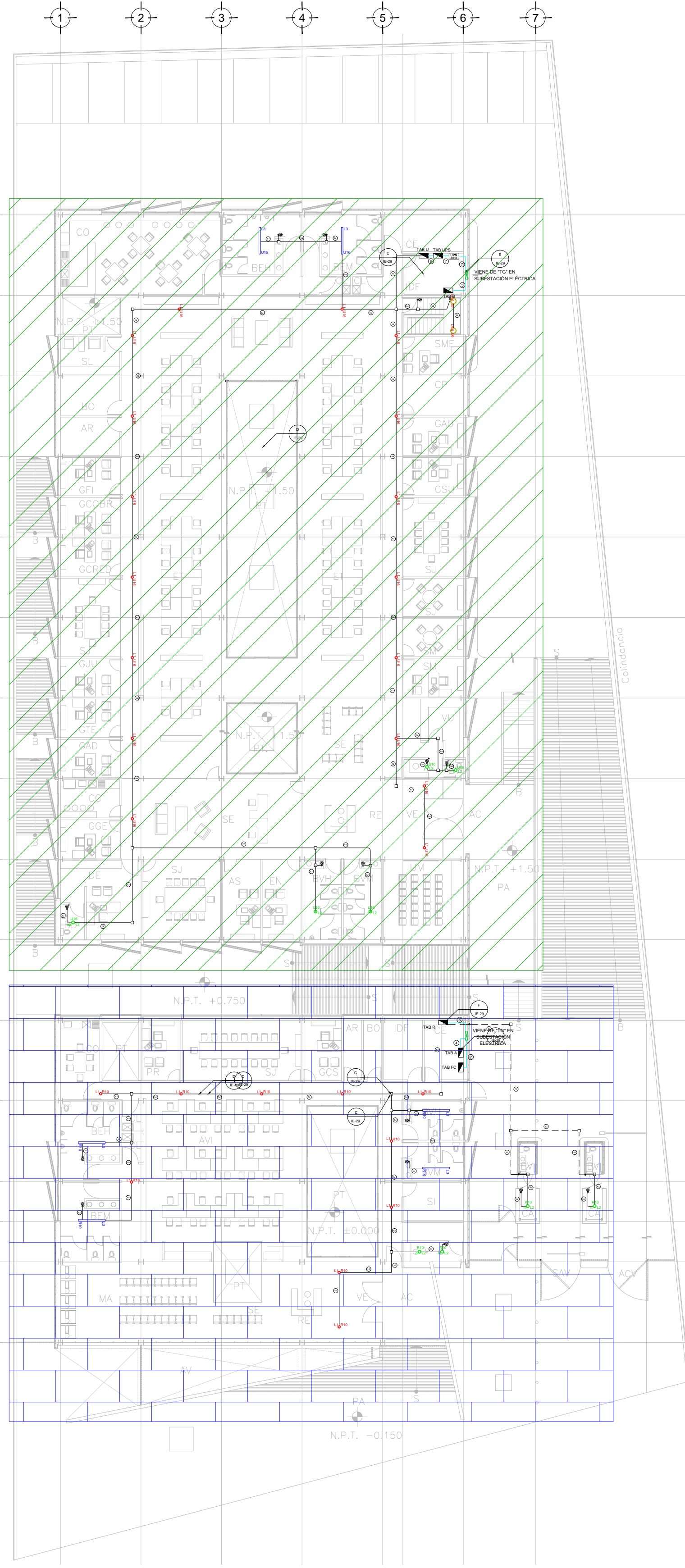
CLAVE: **IE-00 F**

Este plano sustituye a los anteriores

REVISION - 00 21 febrero 2018



PLANO LLAVE N.P.T. -1.50mts.
ESC: 1:250



PLANO LLAVE N.P.T. +0.00mts. +1.50mts.
ESC: 1:250

PLANO APTO PARA CONSTRUCCION

SELLO

SELLO