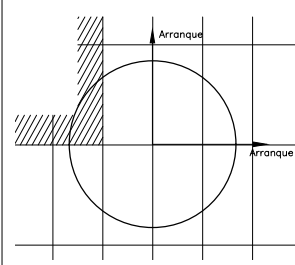


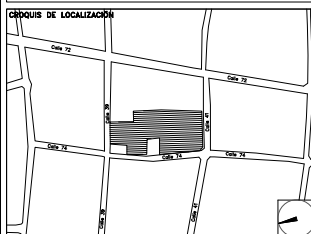
PLANTA ARQUITECTÓNICA DESPIECE DE PISOS NIVEL ±0.000

CENTRO DE SERVICIO INFONAVIT / DEL MÉRIDA
CALLE 39 CON LA EXTENSIÓN DE 32
M-204 SECC. CATASTRAL 13 NUM. 512D MÉRIDA YUCATÁN




PROYECTO EJECUTIVO

PLANOS: **ACABADOS**



NÚMERO DEL PLANO: _____
 UBICACIÓN DEL ARCHIVO: _____



USO ESPECÍFICO DEL PREDIO: _____
 TIPO DE TRAMITE: _____

DATOS DEL PROPIETARIO
 NOMBRE: _____ No.: _____
 CALLE: _____
 COLONIA: _____
 DELEGACIÓN: _____
 TELÉFONO: _____
 FIRMA: _____

DATOS DEL D.R.O
 NOMBRE: _____
 CÉDULA PROFESIONAL: _____
 DIRECCIÓN: _____
 DELEGACIÓN: _____
 TELÉFONO: _____
 FIRMA: _____

CORRESPBLE. INGENIERIAS
 NOMBRE: _____
 CÉDULA PROFESIONAL: _____
 DIRECCIÓN: _____
 DELEGACIÓN: _____
 TELÉFONO: _____
 FIRMA: _____

DATOS GENERALES

DATOS DEL PREDIO	USO
CLAVE CATASTRAL: _____	HABITACIONAL <input type="checkbox"/>
AREA: _____ M2	UNIFAMILIAR <input type="checkbox"/>
LOTE: _____	PLURIFAMILIAR (CONDOMINIO) <input type="checkbox"/>
ANCHO DEL FRENTE: _____ M	COMERCIAL <input type="checkbox"/>
DIRECCIÓN: _____	SERVICIOS <input type="checkbox"/>
CALLE: _____	INDUSTRIAL <input type="checkbox"/>
ENTRE LA CALLE Y LA CALLE: _____	
NO OFICIAL: _____	
COLONIA: _____	
DELEGACIÓN: _____	
DICTAMEN DE USO DE SUELO No. DE FOLIO: _____	
FECHA: _____	

NORMATIVIDAD

CONCEPTO	NORMA	PROYECTO	DF
ALTURA MÁXIMA PERMITIDA			
COEFICIENTE DE OCUPACIÓN DEL SUELO			
COEFICIENTE DE UTILIZACIÓN DEL SUELO			
COEFICIENTE DE ABSORCIÓN DEL SUELO			
PORCENTAJE DEL ÁREA LIBRE			
RESTRICCIÓN AL FRENTE			
CALONES DE ESTACIONAMIENTO			
RESTRICCIONES DIC. USO DE SUELO			

RIVERO BORRELL - GUTIERREZ
ARQUITECTOS

SELLO

ESCALA: 1 : 125

COTAS: METROS

CLAVE: AC-10

Este plano sustituye a los anteriores
 REVISIÓN - 00 / 2 marzo 2018