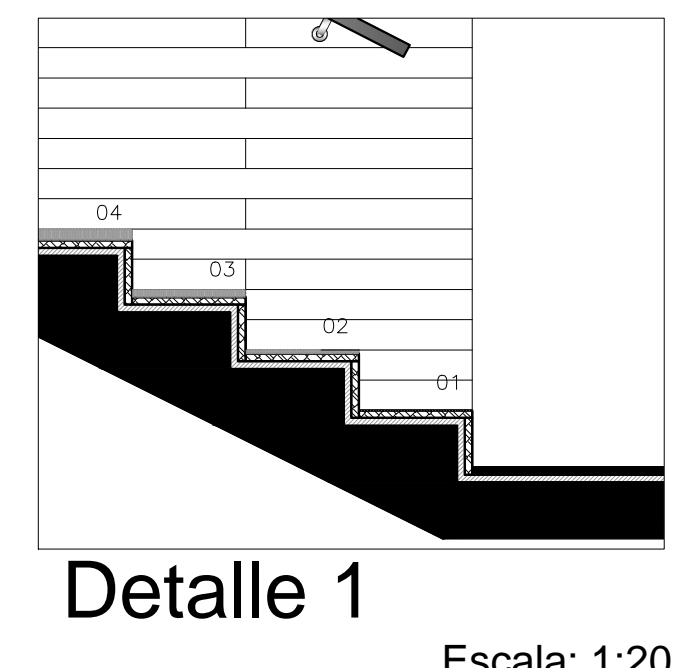
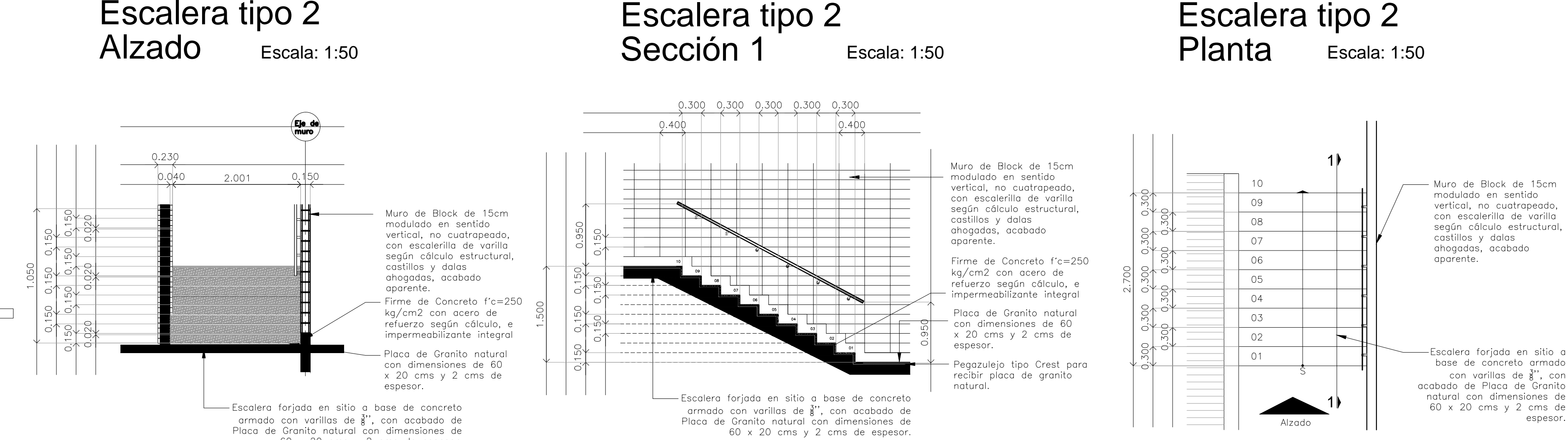
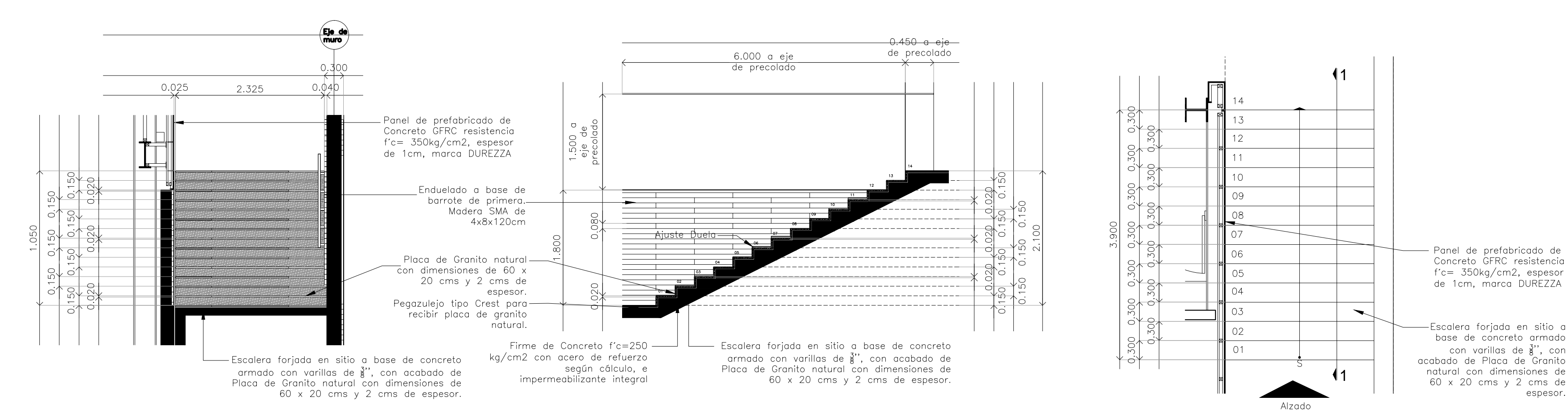
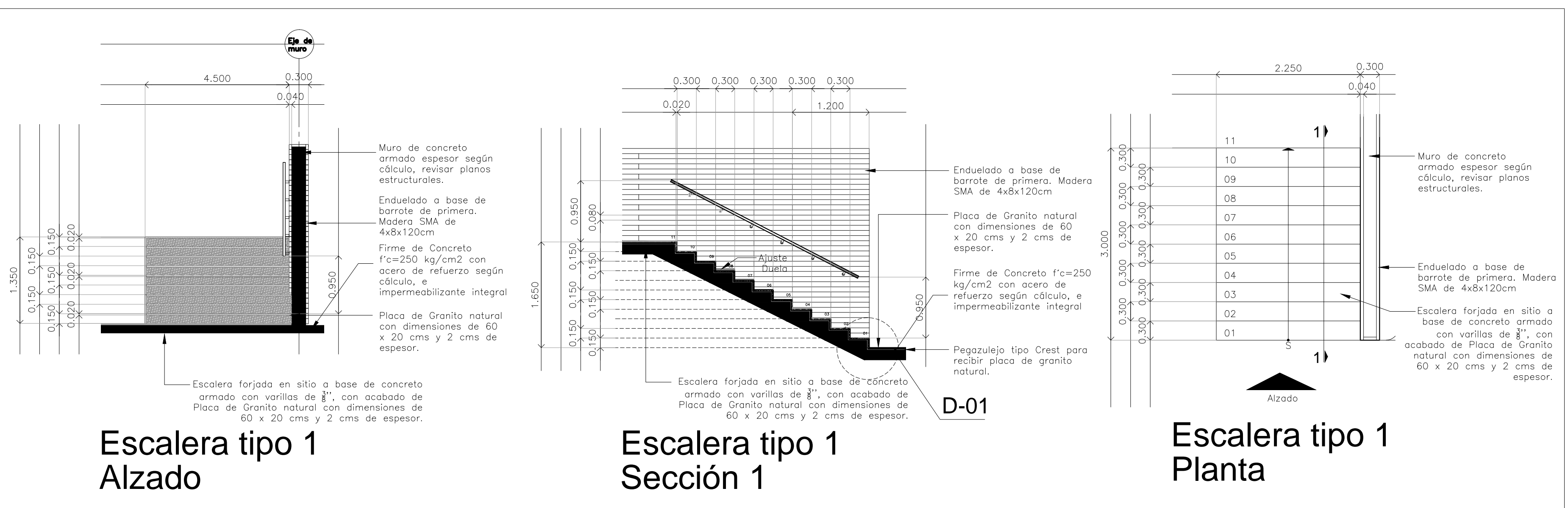


PLANTA ARQUITECTÓNICA
UBICACIÓN DE ESCALERAS EXTERIORES



CENTRO DE SERVICIO INFONAVIT
AGUASCALIENTES
CALLE BALNEARIOS FRACC. EJIDO DE OJO CALIENTE
MUNICIPIO DE AGUASCALIENTES EDO. DE AGUASCALIENTES

NOTAS GENERALES

PROYECTO EJECUTIVO

PLANOS: **BOLETINES**

CROQUIS DE LOCALIZACIÓN

NUMERO DEL PLANO: _____ NORTE:

FECHA: 00-00-00 ACOTACION: _____ ESCALA: _____

UBICACION DEL ARCHIVO: _____

BOLETÍN ARQUITECTÓNICO

DATOS DEL PROPIETARIO		DATOS DEL PREDIO		USO
NOMBRE:	No.:	CLAVE CATASTRAL:		HABITACIONAL <input type="checkbox"/>
CALLE:		AREA: M2.	LOTES:	UNIFAMILIAR <input type="checkbox"/>
COLONIA:		MEDIDA DEL FRENTE: m	FONDO: m	PLURIFAMILIAR (ECONOMICO) <input type="checkbox"/>
DELEGACION:		DIRECCION:		COMERCIAL <input type="checkbox"/>
TELEFONO:		CALLE:	No OFICIAL:	SERVICIOS <input type="checkbox"/>
FIRMA:		ENTRE LA CALLE:		INDUSTRIAL <input type="checkbox"/>
DATOS DEL D.R.O		NORMATIVIDAD		
NOMBRE: XX	CEDULA PROFESIONAL: XX	CONCEPTO		
DIRECCION: XX	DELEGACION: XX	ALTURA MAXIMA PERMITIDA		
TELEFONO: XX	FIRMA:	COEFICIENTE DE OCUPACION DEL SUELO		
CORRESPBLE. INGENIERIAS		COEFICIENTE DE UTILIZACION DEL SUELO		
NOMBRE: XX	CEDULA PROFESIONAL: XX	COEFICIENTE DE ABSORCION DEL SUELO		
DIRECCION: XX	DELEGACION: XX	PORCENTAJE DEL AREA LIBRE		
TELEFONO: XX	FIRMA:	RESTRICCION AL FRENTE		
DATOS DEL D.R.O		CAJONES DE ESTACIONAMIENTO		
NOMBRE: ..	CEDULA PROFESIONAL: ..	RESTRICCIONES DIC. USO DE SUELO		
DIRECCION: ..	DELEGACION: ..			
TELEFONO: ..	FIRMA:			

RIVERO BORRELL - GUTIERREZ
ARQUITECTOS

FECHA: 2018_03_28

NOTA:
Se anexa Boletín como información complementaria a Proyecto Ejecutivo

Se muestran detalles que se deben aplicar para las escaleras que se encuentran al exterior del proyecto.

ESCALA: **VIARIAS**

COTAS: **METROS**

CLAVE: **BA-06**

BOLETÍN ARQ

06