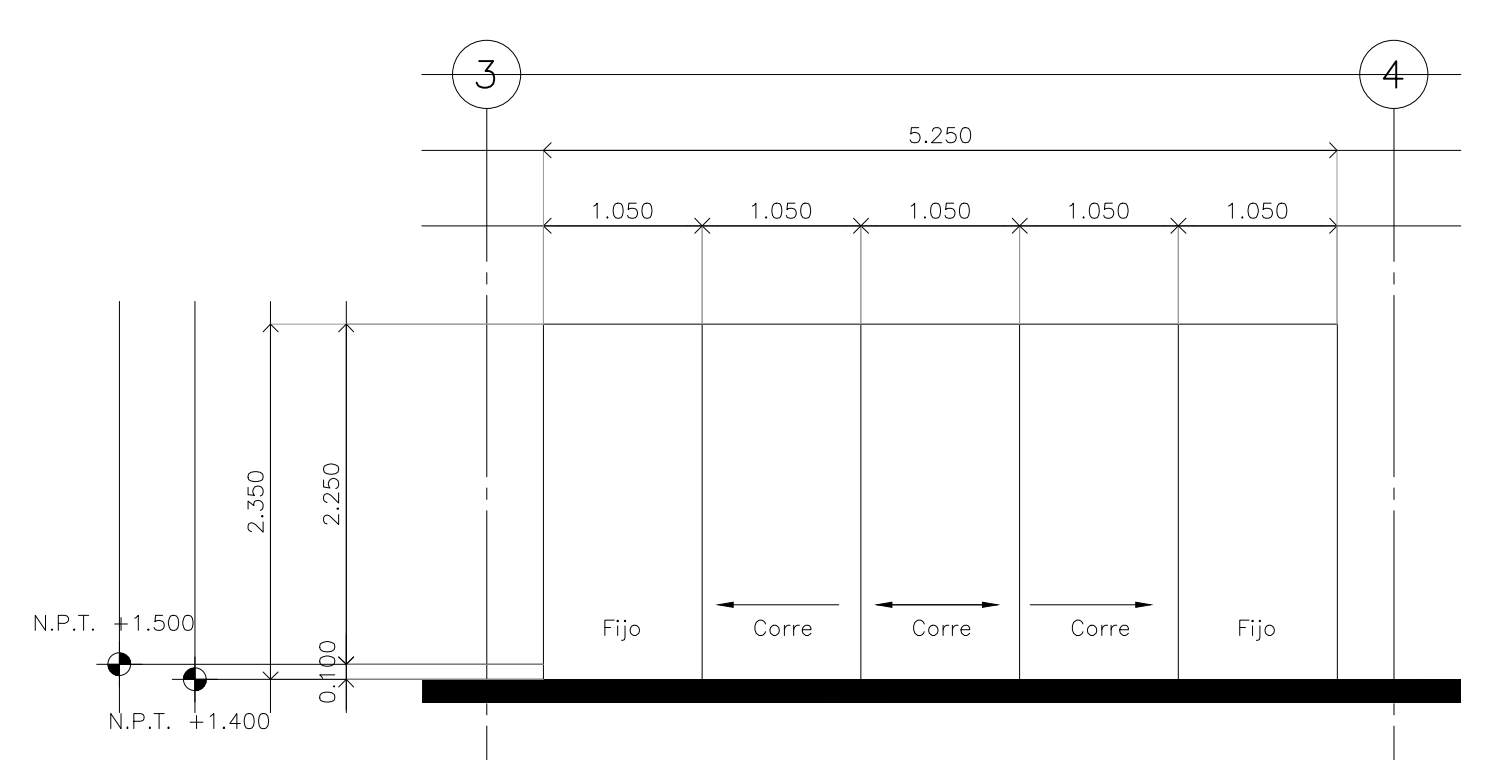
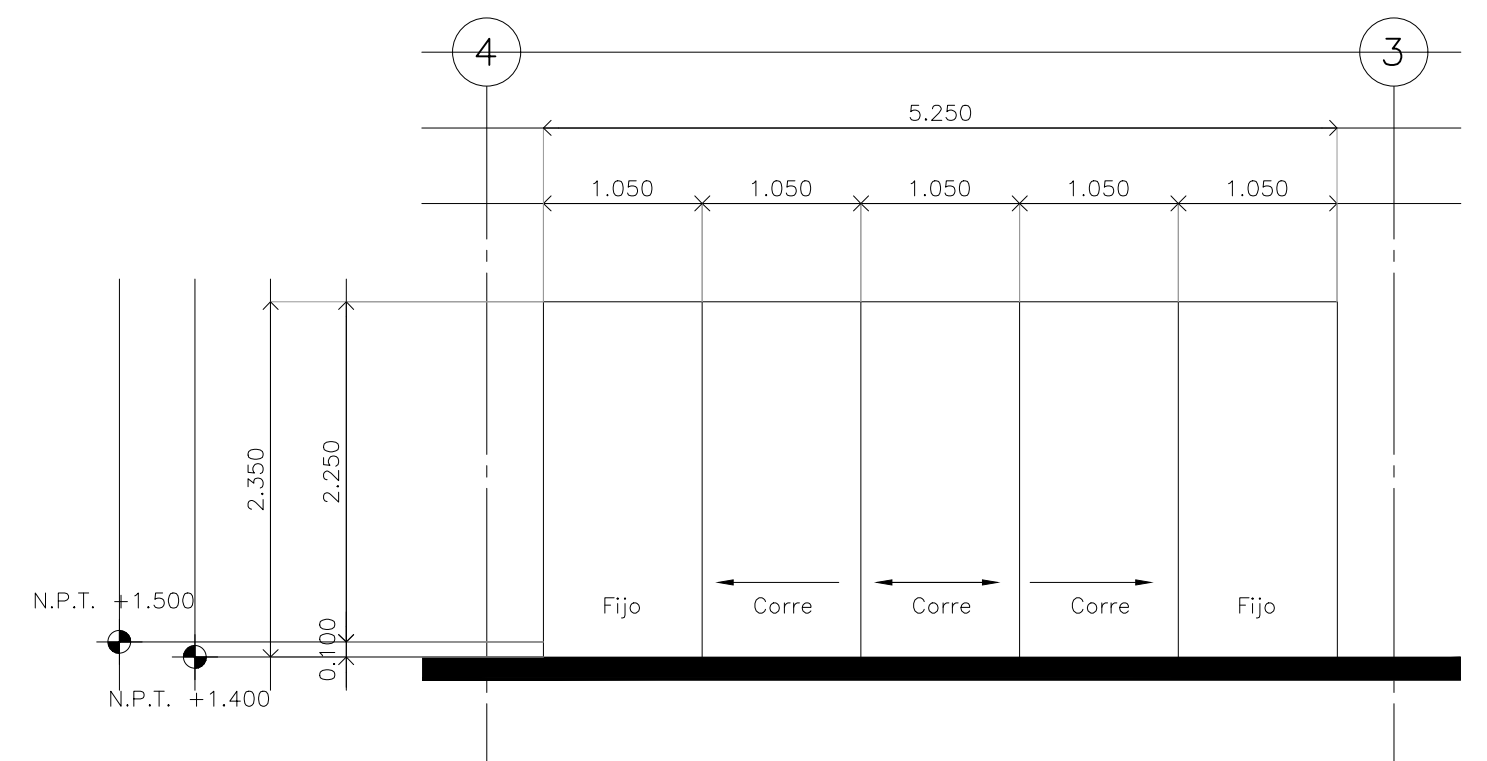



PLANTA ARQUITECTÓNICA NIVEL +1.500
Escala: 1:50



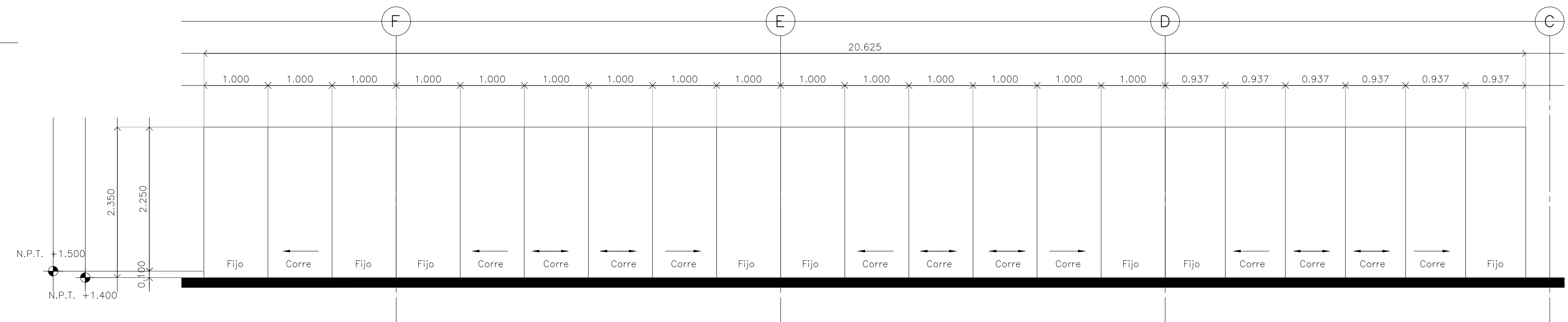
Alzado 01
Escala: 1:50



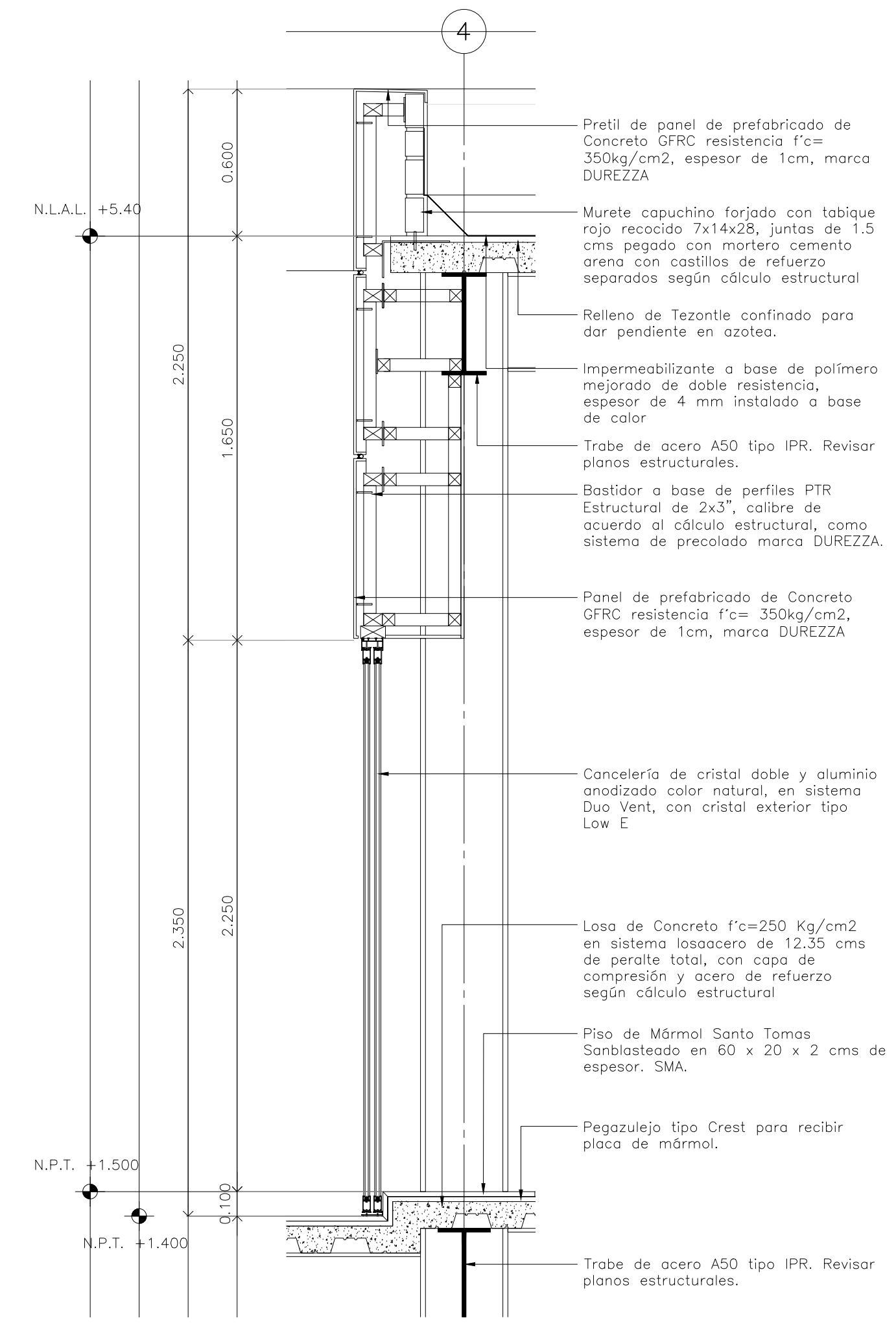
Alzado 02
Escala: 1:50



Alzado 03
Escala: 1:50



Alzado 04
Escala: 1:50



CENTRO DE SERVICIO INFONAVIT
AGUASCALIENTES

CALLE BALNEARIOS FRACC. EJIDO DE OJO CALIENTE
MUNICIPIO DE AGUASCALIENTES EDO. DE AGUASCALIENTES

PROYECTO EJECUTIVO

PLANOS:
BOLETINES

CROQUIS DE LOCALIZACIÓN

NUMERO DEL PLANO: _____ NORTE:

FECHA: 00-00-00 ACOTACION: _____ ESCALA: _____

UBICACION DEL ARCHIVO: _____

INFONAVIT

BOLETÍN ARQUITECTÓNICO

DATOS DEL PROPIETARIO		DATOS GENERALES																																					
NOMBRE: _____ No.: _____ CALLE: _____ COLONIA: _____ DELEGACION: _____ TELEFONO: _____ FIRMA: _____	<table border="1" style="width: 100%; border-collapse: collapse;"> <tr> <th colspan="2" style="text-align: left;">DATOS DEL PREDIO</th> <th style="text-align: left;">USO</th> </tr> <tr> <td colspan="2">CLAVE CATASTRAL:</td> <td></td> </tr> <tr> <td>CONDominio: _____</td> <td>AREA: _____ M2.</td> <td>HABITACIONAL <input type="checkbox"/></td> </tr> <tr> <td>MEDIDA DEL FRENTE: _____</td> <td>LOTE: _____ m</td> <td>UNIFAMILIAR <input type="checkbox"/></td> </tr> <tr> <td colspan="2">DIRECCION:</td> <td>PLURIFAMILIAR (CONDOMINIO) <input type="checkbox"/></td> </tr> <tr> <td colspan="2">CALLE: _____ No OFICIAL: _____</td> <td>COMERCIAL <input type="checkbox"/></td> </tr> <tr> <td colspan="2">ENTRE LA CALLE: _____</td> <td>SERVICIOS <input type="checkbox"/></td> </tr> <tr> <td colspan="2">Y LA CALLE: _____</td> <td>INDUSTRIAL <input type="checkbox"/></td> </tr> <tr> <td colspan="2">COLONIA: _____</td> <td></td> </tr> <tr> <td colspan="2">DELEGACION: _____</td> <td></td> </tr> <tr> <td colspan="2">DICTAMEN DE USO DE SUELO No. DE FOLIO: _____</td> <td></td> </tr> </table>	DATOS DEL PREDIO		USO	CLAVE CATASTRAL:			CONDominio: _____	AREA: _____ M2.	HABITACIONAL <input type="checkbox"/>	MEDIDA DEL FRENTE: _____	LOTE: _____ m	UNIFAMILIAR <input type="checkbox"/>	DIRECCION:		PLURIFAMILIAR (CONDOMINIO) <input type="checkbox"/>	CALLE: _____ No OFICIAL: _____		COMERCIAL <input type="checkbox"/>	ENTRE LA CALLE: _____		SERVICIOS <input type="checkbox"/>	Y LA CALLE: _____		INDUSTRIAL <input type="checkbox"/>	COLONIA: _____			DELEGACION: _____			DICTAMEN DE USO DE SUELO No. DE FOLIO: _____							
DATOS DEL PREDIO		USO																																					
CLAVE CATASTRAL:																																							
CONDominio: _____	AREA: _____ M2.	HABITACIONAL <input type="checkbox"/>																																					
MEDIDA DEL FRENTE: _____	LOTE: _____ m	UNIFAMILIAR <input type="checkbox"/>																																					
DIRECCION:		PLURIFAMILIAR (CONDOMINIO) <input type="checkbox"/>																																					
CALLE: _____ No OFICIAL: _____		COMERCIAL <input type="checkbox"/>																																					
ENTRE LA CALLE: _____		SERVICIOS <input type="checkbox"/>																																					
Y LA CALLE: _____		INDUSTRIAL <input type="checkbox"/>																																					
COLONIA: _____																																							
DELEGACION: _____																																							
DICTAMEN DE USO DE SUELO No. DE FOLIO: _____																																							
DATOS DEL D.R.O NOMBRE: XX CEDULA PROFESIONAL: XX DIRECCION: XX DELEGACION: XX TELEFONO: XX FIRMA: _____		CORRESPBLE. INGENIERIAS NOMBRE: XX CEDULA PROFESIONAL: XX DIRECCION: XX DELEGACION: XX TELEFONO: XX FIRMA: _____																																					
DATOS DEL D.R.O NOMBRE: .. CEDULA PROFESIONAL: .. COL. DIRECCION: .. DELEGACION: .. TELEFONO: .. FIRMA: _____		NORMATIVIDAD <table border="1" style="width: 100%; border-collapse: collapse;"> <thead> <tr> <th>CONCEPTO</th> <th>NORMA</th> <th>PROYECTO</th> <th>DF.</th> </tr> </thead> <tbody> <tr><td>ALTURA MAXIMA PERMITIDA</td><td></td><td></td><td></td></tr> <tr><td>COEFICIENTE DE OCUPACION DEL SUELO</td><td></td><td></td><td></td></tr> <tr><td>COEFICIENTE DE UTILIZACION DEL SUELO</td><td></td><td></td><td></td></tr> <tr><td>COEFICIENTE DE ABSORCION DEL SUELO</td><td></td><td></td><td></td></tr> <tr><td>PORCENTAJE DEL AREA LIBRE</td><td></td><td></td><td></td></tr> <tr><td>RESTRICCION AL FRENTE</td><td></td><td></td><td></td></tr> <tr><td>CAJONES DE ESTACIONAMIENTO</td><td></td><td></td><td></td></tr> <tr><td>RESTRICCIONES DIC. USO DE SUELO</td><td></td><td></td><td></td></tr> </tbody> </table>		CONCEPTO	NORMA	PROYECTO	DF.	ALTURA MAXIMA PERMITIDA				COEFICIENTE DE OCUPACION DEL SUELO				COEFICIENTE DE UTILIZACION DEL SUELO				COEFICIENTE DE ABSORCION DEL SUELO				PORCENTAJE DEL AREA LIBRE				RESTRICCION AL FRENTE				CAJONES DE ESTACIONAMIENTO				RESTRICCIONES DIC. USO DE SUELO			
CONCEPTO	NORMA	PROYECTO	DF.																																				
ALTURA MAXIMA PERMITIDA																																							
COEFICIENTE DE OCUPACION DEL SUELO																																							
COEFICIENTE DE UTILIZACION DEL SUELO																																							
COEFICIENTE DE ABSORCION DEL SUELO																																							
PORCENTAJE DEL AREA LIBRE																																							
RESTRICCION AL FRENTE																																							
CAJONES DE ESTACIONAMIENTO																																							
RESTRICCIONES DIC. USO DE SUELO																																							

RIVERO BORRELL - GUTIERREZ
ARQUITECTOS

FECHA: 2018_05_10

NOTA:
Se anexa Boletín como información complementaria a Proyecto Ejecutivo

Las medidas de la cancelería se modifican en altura debido a que los patios bajan 0.075m en su nivel de piso terminado original, sumando un total de 0.100m de diferencia con el N.P.T. del edificio, para su buen funcionamiento.

ESCALA: S/E

COTAS: METROS

CLAVE: BA-19