

**CENTRO DE SERVICIO INFONAVIT  
AGUASCALIENTES**  
**CALLE BALNEARIOS FRACC. EJIDO DE OJO CALIENTE**  
**MUNICIPIO DE AGUASCALIENTES EDO. DE AGUASCALIENTES**

NOTAS GENERALES

**PROYECTO EJECUTIVO**

PLANOS: **BOLETINES**

CROQUIS DE LOCALIZACIÓN

NUMERO DEL PLANO: NORTE:

FECHA: 00-00-00 ACOTACION: ESCALA:

UBICACION DEL ARCHIVO:



**BOLETÍN ARQUITECTÓNICO**

DATOS DEL PROPIETARIO		DATOS DEL PREDIO		USO
NOMBRE:	No.:	CLAVE CATASTRAL:	AREA: M2.	HABITACIONAL <input type="checkbox"/>
CALLE:		CONDominio:	LOTE: m	UNIFAMILIAR <input type="checkbox"/>
COLONIA:		MEIDA DEL FRENTE:	FONDO: m	PLURIFAMILIAR (CONDominio) <input type="checkbox"/>
DELEGACION:		DIRECCION:	No OFICIAL:	COMERCIAL <input type="checkbox"/>
TELEFONO:		CALLE:		SERVICIOS <input type="checkbox"/>
FIRMA:		ENTRE LA CALLE:		INDUSTRIAL <input type="checkbox"/>
<b>DATOS DEL D.R.O</b>		Y LA CALLE:		
NOMBRE: xx		COLONIA:		
CEDULA PROFESIONAL: XX		DELEGACION:		
DIRECCION: xx		DICTAMEN DE USO DE SUELO		
DELEGACION: xx		No. DE FOLIO:	FECHA:	
TELEFONO: xx		<b>NORMATIVIDAD</b>		
FIRMA:		<b>CONCEPTO</b>		
<b>CORRESPBLE. INGENIERIAS</b>		ALTURA MAXIMA PERMITIDA	NORMA	PROYECTO
NOMBRE: xx		COEFICIENTE DE OCUPACION DEL SUELO		DF
CEDULA PROFESIONAL: XX		COEFICIENTE DE UTILIZACION DEL SUELO		
DIRECCION: xx		COEFICIENTE DE ABSORCION DEL SUELO		
DELEGACION: xx		PORCENTAJE DEL AREA LIBRE		
TELEFONO: xx		RESTRICCION AL FRENTE		
FIRMA:		CAJONES DE ESTACIONAMIENTO		
<b>DATOS DEL D.R.O</b>		RESTRICCIONES DIC. USO DE SUELO		
NOMBRE: ..				
CEDULA PROFESIONAL: ..	COL.			
DIRECCION: ..				
DELEGACION: ..				
TELEFONO: ..				
FIRMA:				

**RIVERO BORRELL - GUTIERREZ  
ARQUITECTOS**

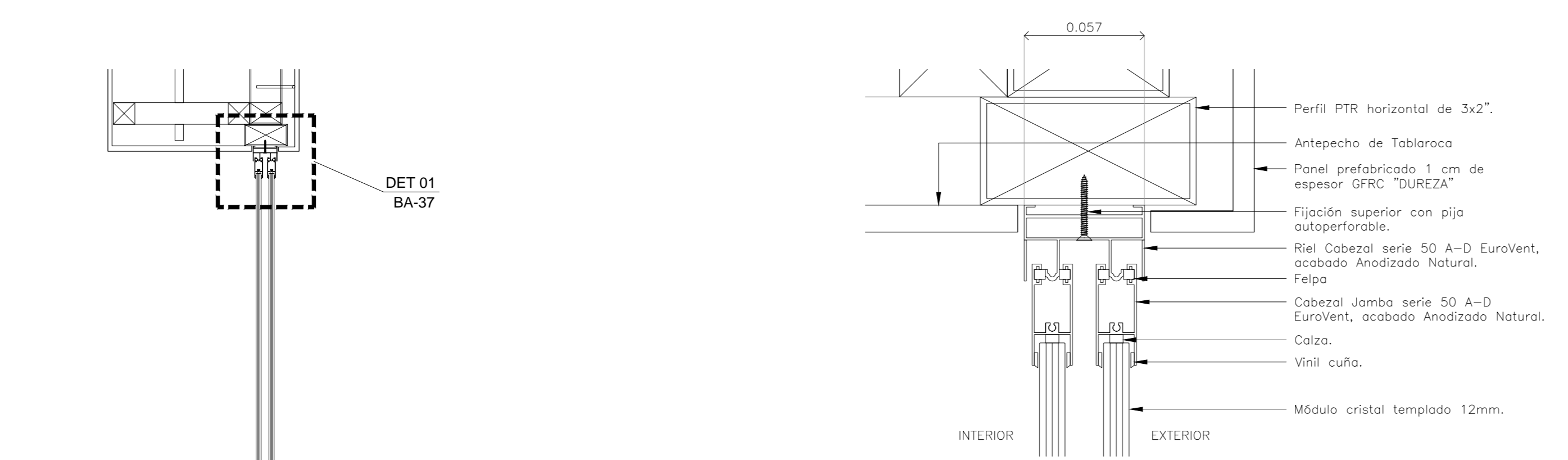
FECHA: 2018\_07\_30

NOTA:  
Se anexa Boletín como información complementaria a Proyecto Ejecutivo  
Se muestran detalles de cancelería en zonas de patios, con cristal templado 12mm.

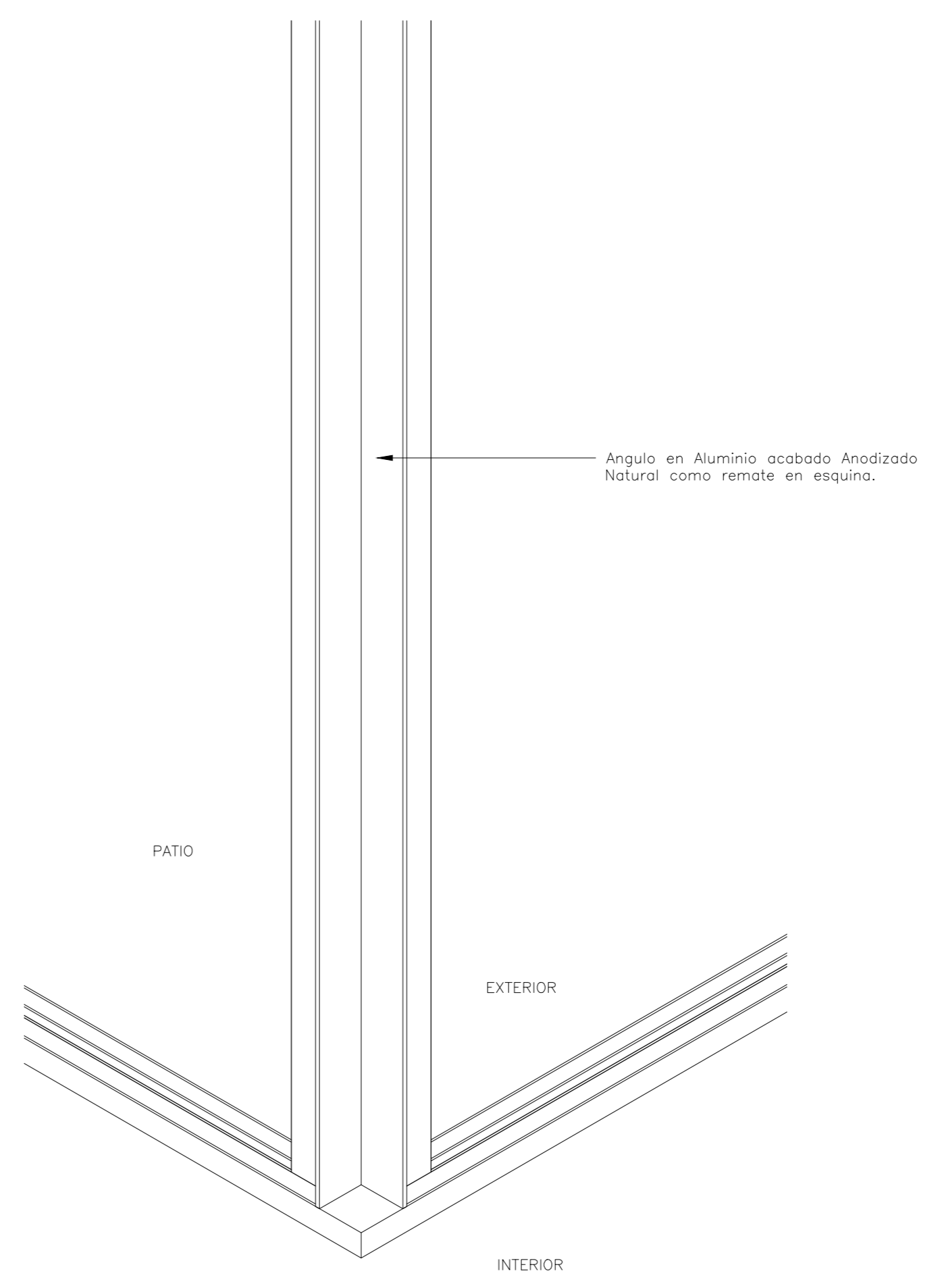
ESCALA: **VARIAS**

COTAS: **METROS**

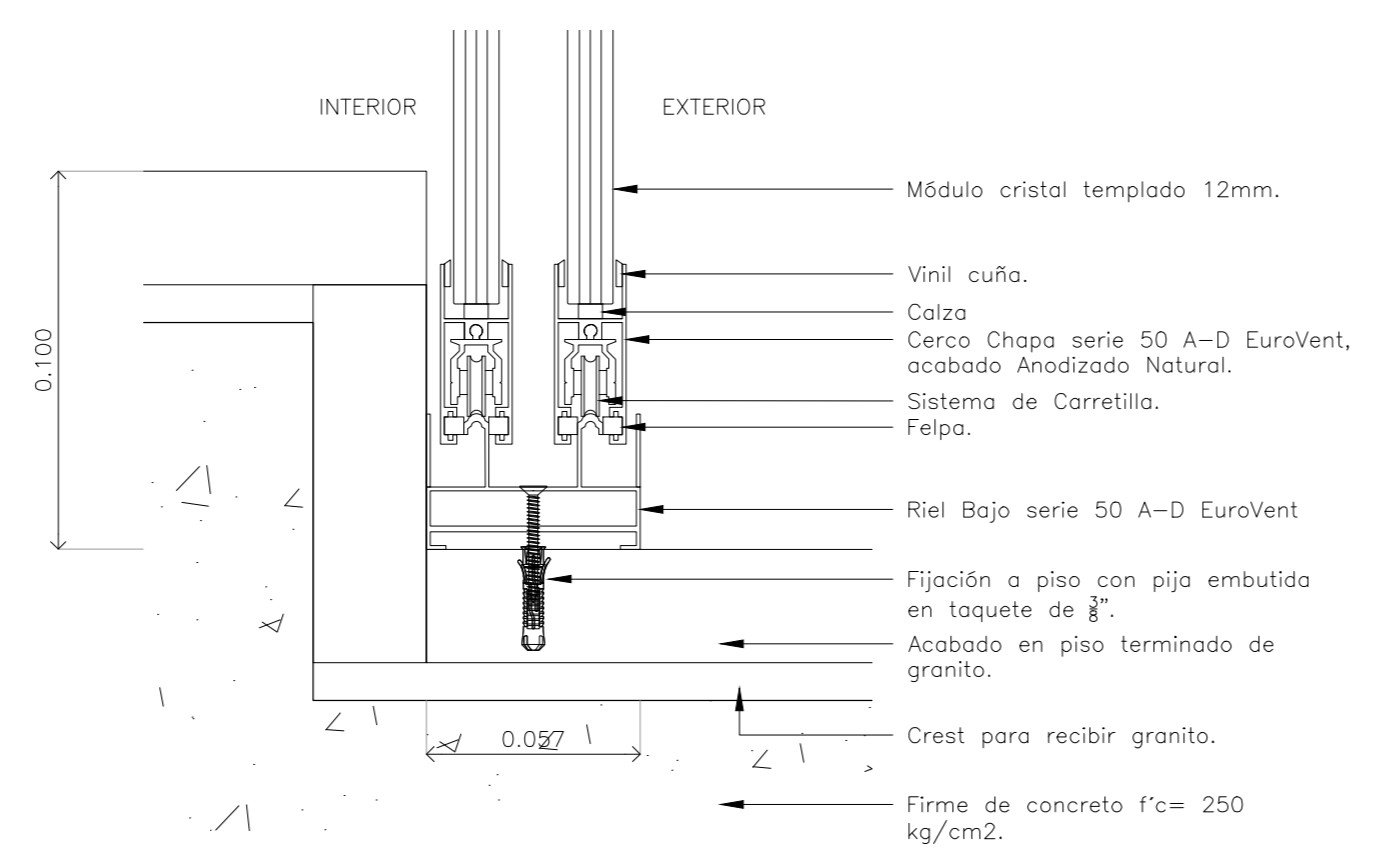
CLAVE: BA-37




**DET-01**



**DET-05  
VISTA ISOMETRICO**

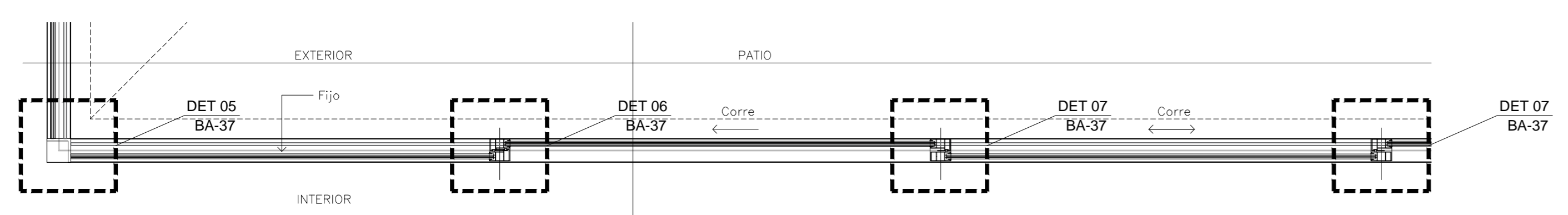


**DET-02  
ESC: 1:2**



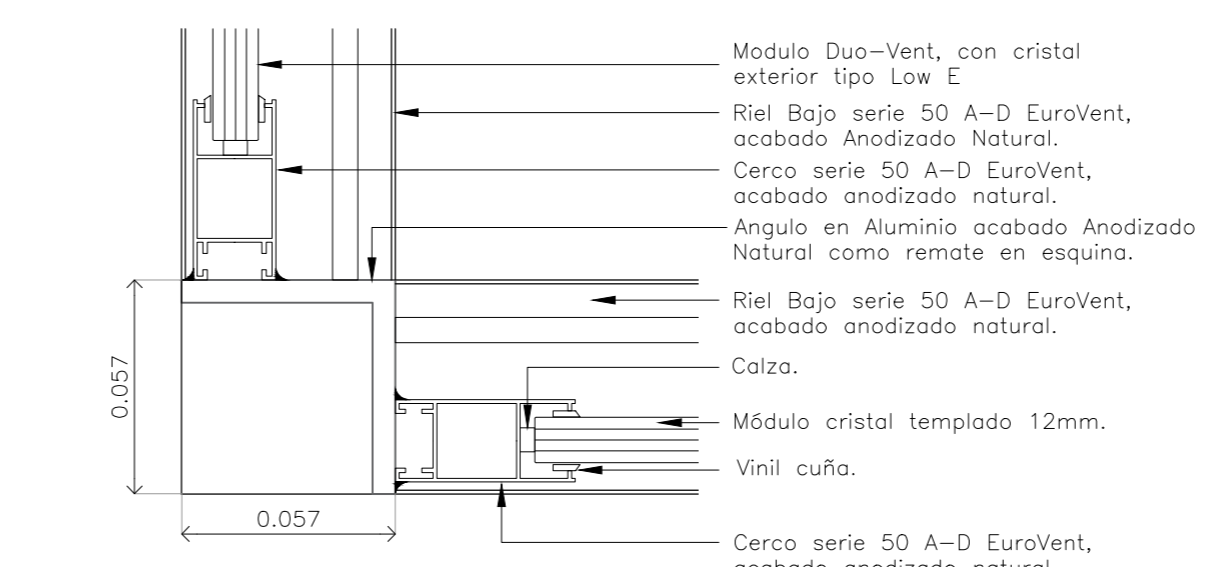
**CORTE LATERAL**

**CANCEL EN PATIO (corredizo-corredizo)**  
ESC: 1:10

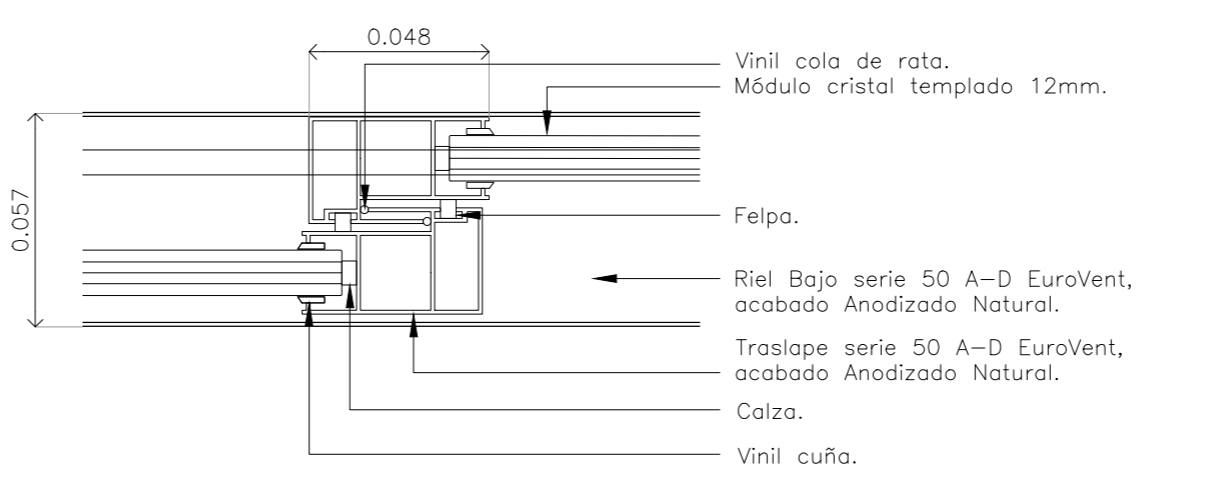


**PLANTA**

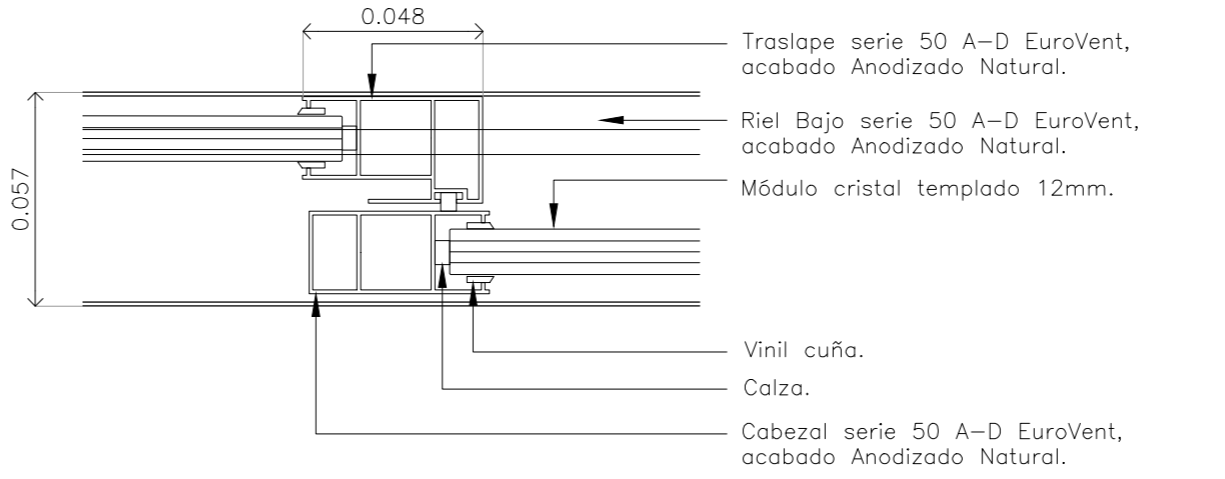
**CANCEL EN PATIO (fijo-corredizo)**  
ESC: 1:10



**DET-05**



**DET-06**



**DET-07  
ESC: 1:2**