

Alzado 1

Escala: 1:50

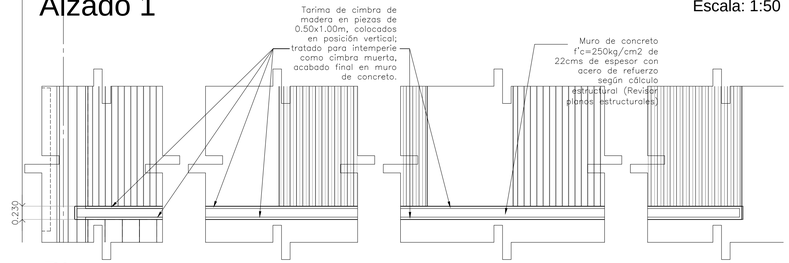

Planta

Escala: 1:50

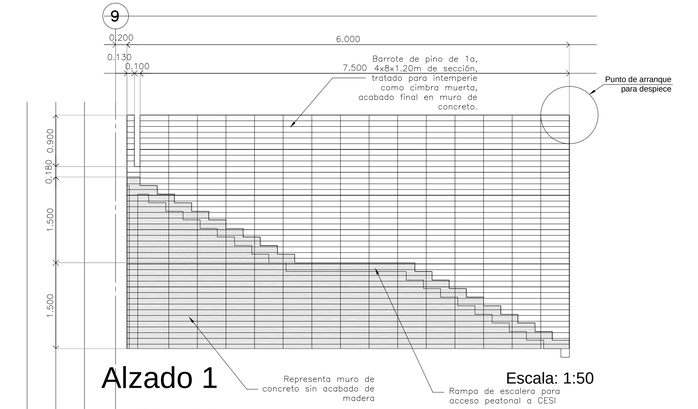

Alzado 1

Escala: 1:50

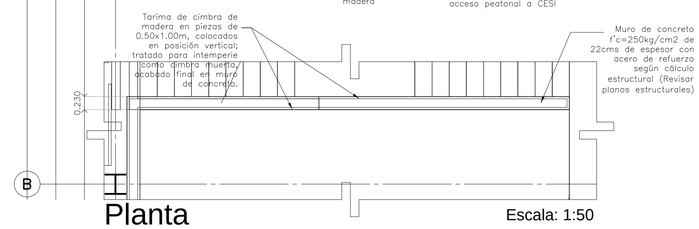

Planta

Escala: 1:50

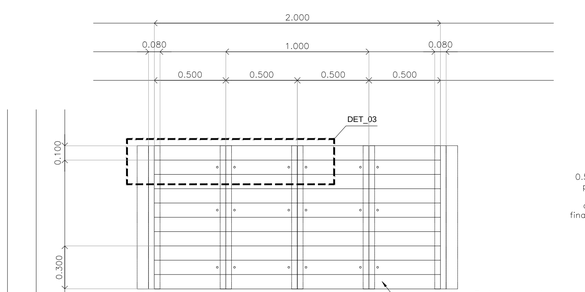

Alzado

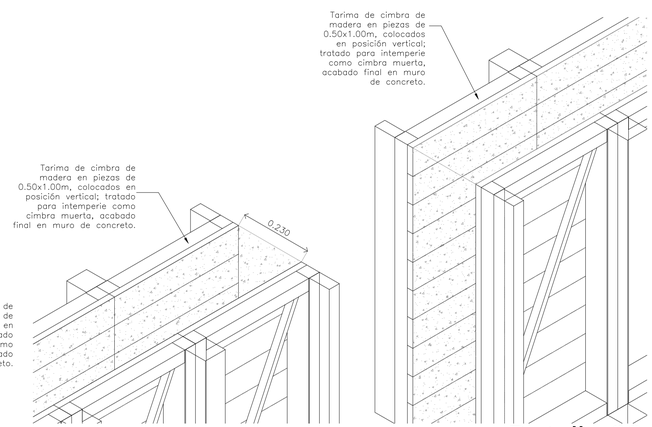

Detalle 02

Escala: 1:10

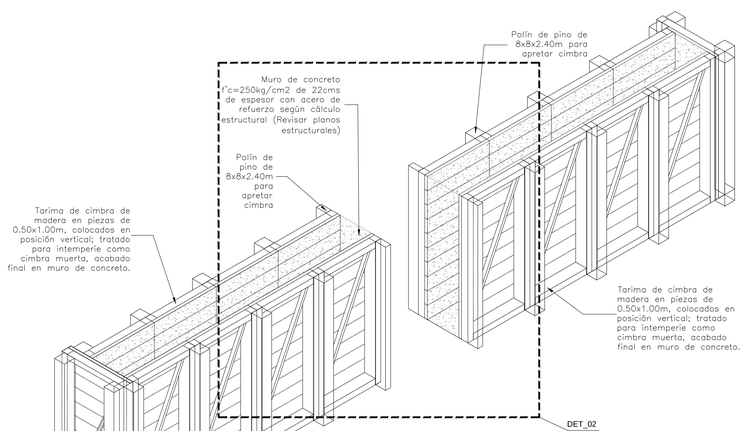

Isométrico

Escala: 1:20

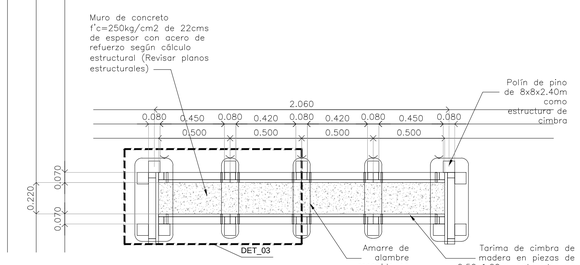

Detalle 01 (Tipo)
Planta

Escala: 1:20

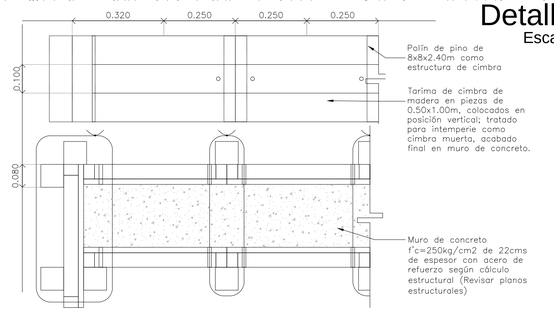

Detalle 03 Escala: 1:10

DESPIECE DE CIMBRA DE MURO DE CONCRETO

CENTRO DE ATENCIÓN CESI INFONAVIT

CESI/ALTAMIRA

Boulevard Allende No. 902 Col. La Potosina, Municipio de Altamira, Tamaulipas

NOTAS GENERALES

PROYECTO EJECUTIVO

PLANOS:

BOLETINES

CROQUIS DE LOCALIZACIÓN

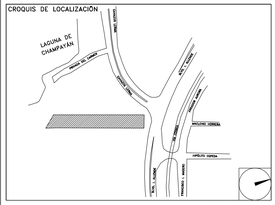

NÚMERO DEL PLANO:

NORTE:

UBICACIÓN DEL ARCHIVO:

INFONAVIT

BOLETÍN ARQUITECTÓNICO

DATOS DEL PROPIETARIO	DATOS GENERALES	
NOMBRE:	DATOS DEL PREDIO	USO
CALLE: No.:	CLAVE CATASTRAL:	HABITACIONAL ☐
COLONIA:	ÁREA: M2.	UNIFAMILIAR ☐
DELEGACIÓN:	LOTE:	PLURIFAMILIAR (CONDOMINIO) ☐
TELÉFONO:	MEDIDA DEL FRENTE: FONDO: m	COMERCIAL ☐
FIRMA:	DIRECCIÓN:	SERVICIOS ☐
DATOS DEL D.R.O	CALLE: No OFICIAL.:	INDUSTRIAL ☐
NOMBRE:	ENTRE LA CALLE:	
CÉDULA PROFESIONAL:	Y LA CALLE:	
DIRECCIÓN:	COLONIA:	
DELEGACIÓN:	DELEGACIÓN:	
TELÉFONO:	DICTAMEN DE USO DE SUELO	
FIRMA:	No. DE FOLIO: FECHA:	
CORRESPBLE. INGENIERIAS	NORMATIVIDAD	
NOMBRE:		
CÉDULA PROFESIONAL:		
DIRECCIÓN:		
DELEGACIÓN:		
TELÉFONO:		
FIRMA:		

CONCEPTO	NORMA	PROYECTO	DIF.
ALTURA MÁXIMA PERMITIDA			
COEFICIENTE DE OCUPACIÓN DEL SUELO			
COEFICIENTE DE UTILIZACIÓN DEL SUELO			
COEFICIENTE DE ABSORCIÓN DEL SUELO			
PORCENTAJE DEL ÁREA LIBRE			
RESTRICCIÓN AL FRENTE			
CAJONES DE ESTACIONAMIENTO			
RESTRICCIONES DIC. USO DE SUELO			

RIVERO BORRELL - GUTIERREZ
A R Q U I T E C T O S

FECHA: 2018_04_09

NOTA:
Se anexa Boletín como información complementaria a Proyecto Ejecutivo

Se genera opción "B" de cimbra de muro de concreto.

ESCALA:

COTAS: METROS

CLAVE: BA-07

BOLETÍN ARQ 07