

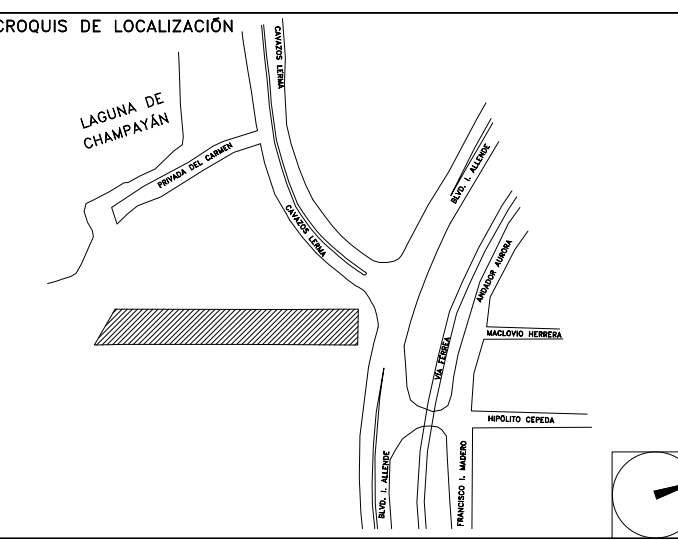
**CENTRO DE ATENCIÓN CESI INFONAVIT  
CESI/ALTAMIRA**

**Boulevard Allende No. 902 Col. La Potosina,  
Municipio de Altamira, Tamaulipas**

NOTAS GENERALES

**PROYECTO EJECUTIVO**

PLANOS:  
**BOLETINES**



NÚMERO DEL PLANO: NORTE:

UBICACIÓN DEL ARCHIVO:



**BOLETÍN ARQUITECTÓNICO**

**DATOS DEL PROPIETARIO**

NOMBRE: No.:  
CALLE:  
COLONIA:  
DELEGACIÓN:  
TELÉFONO:  
FIRMA:

**DATOS DEL D.R.O**

NOMBRE:  
CEDULA PROFESIONAL:  
DIRECCIÓN:  
DELEGACIÓN:  
TELÉFONO:  
FIRMA:

**CORRESPBLE. INGENIERIAS**

NOMBRE:  
CEDULA PROFESIONAL:  
DIRECCIÓN:  
DELEGACIÓN:  
TELÉFONO:  
FIRMA:

**DATOS GENERALES**

DATOS DEL PREDIO		USO
<b>CLAVE CATASTRAL:</b>		
ÁREA:	M2.	HABITACIONAL <input type="checkbox"/>
LOTE:		UNIFAMILIAR <input type="checkbox"/>
MEDIDA DEL FRENTE:	FONDO: m	PLURIFAMILIAR (CONDOMINIO) <input type="checkbox"/>
DIRECCIÓN:	No OFICIAL:	COMERCIAL <input type="checkbox"/>
ENTRE LA CALLE: Y LA CALLE:		SERVICIOS <input type="checkbox"/>
COLONIA:		INDUSTRIAL <input type="checkbox"/>
DELEGACIÓN:		
DICTAMEN DE USO DE SUELO		
No. DE FOLIO:	FECHA:	

**NORMATIVIDAD**

CONCEPTO	NORMA	PROYECTO	DIF.
ALTURA MÁXIMA PERMITIDA			
COEFICIENTE DE OCUPACIÓN DEL SUELO			
COEFICIENTE DE UTILIZACIÓN DEL SUELO			
COEFICIENTE DE ABSORCIÓN DEL SUELO			
PORCENTAJE DEL ÁREA LIBRE			
RESTRICCIÓN AL FRENTE			
CAJONES DE ESTACIONAMIENTO			
RESTRICCIÓNES DIC. USO DE SUELO			

**RIVERO BORRELL - GUTIERREZ  
ARQUITECTOS**

FECHA:  
2018\_04\_05

NOTA:  
Se anexa Boletín como información complementaria a Proyecto Ejecutivo  
Se muestran detalles de cancelería en zonas de patios.

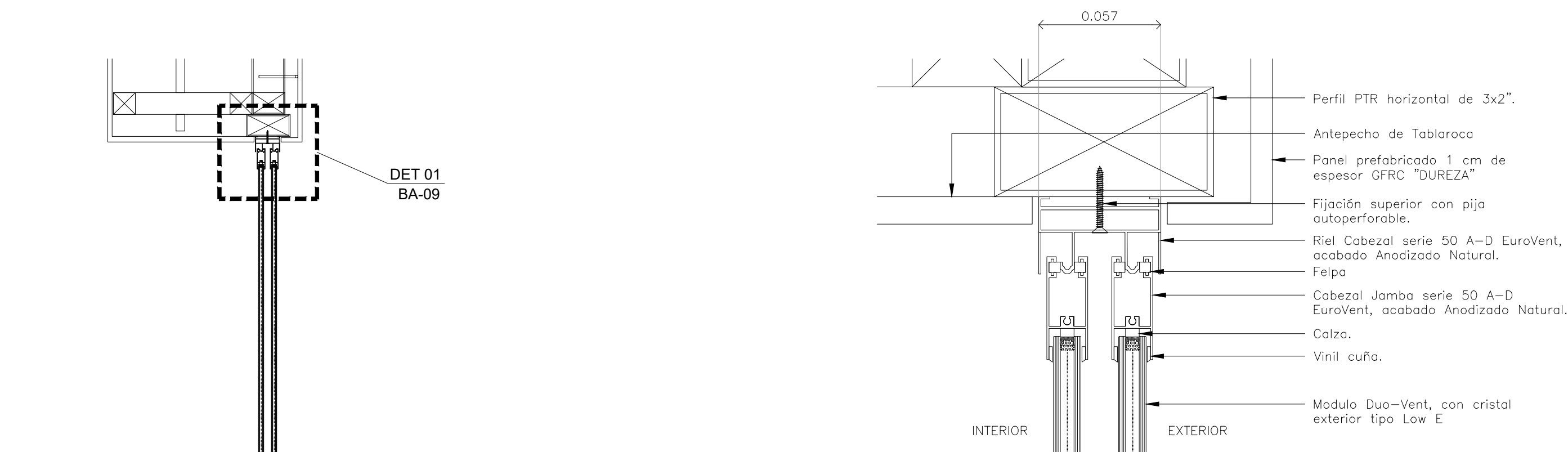
ESCALA:  
VARIAS

COTAS:  
METROS

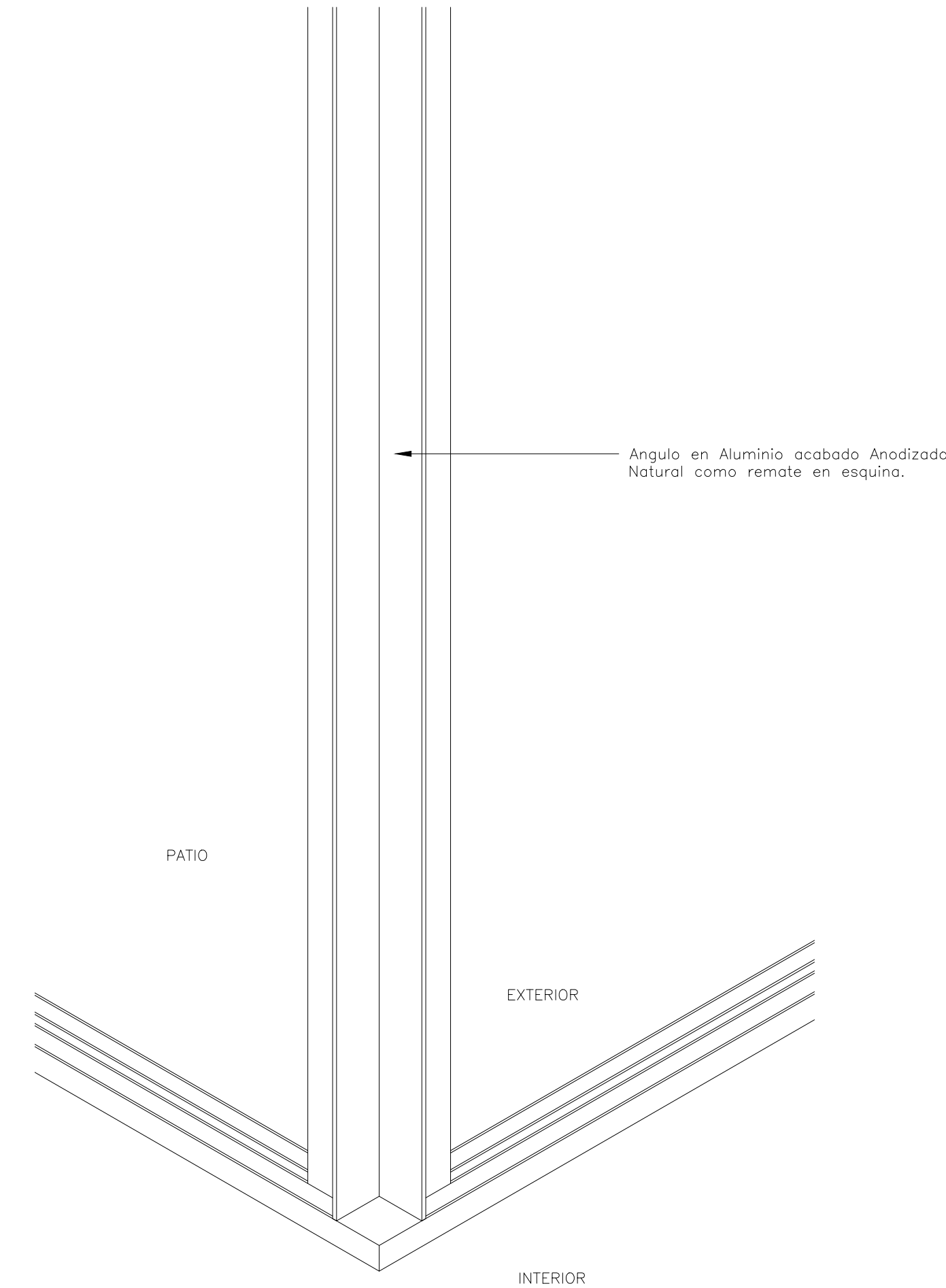
CLAVE:  
BA-09

**BOLETÍN ARQ**

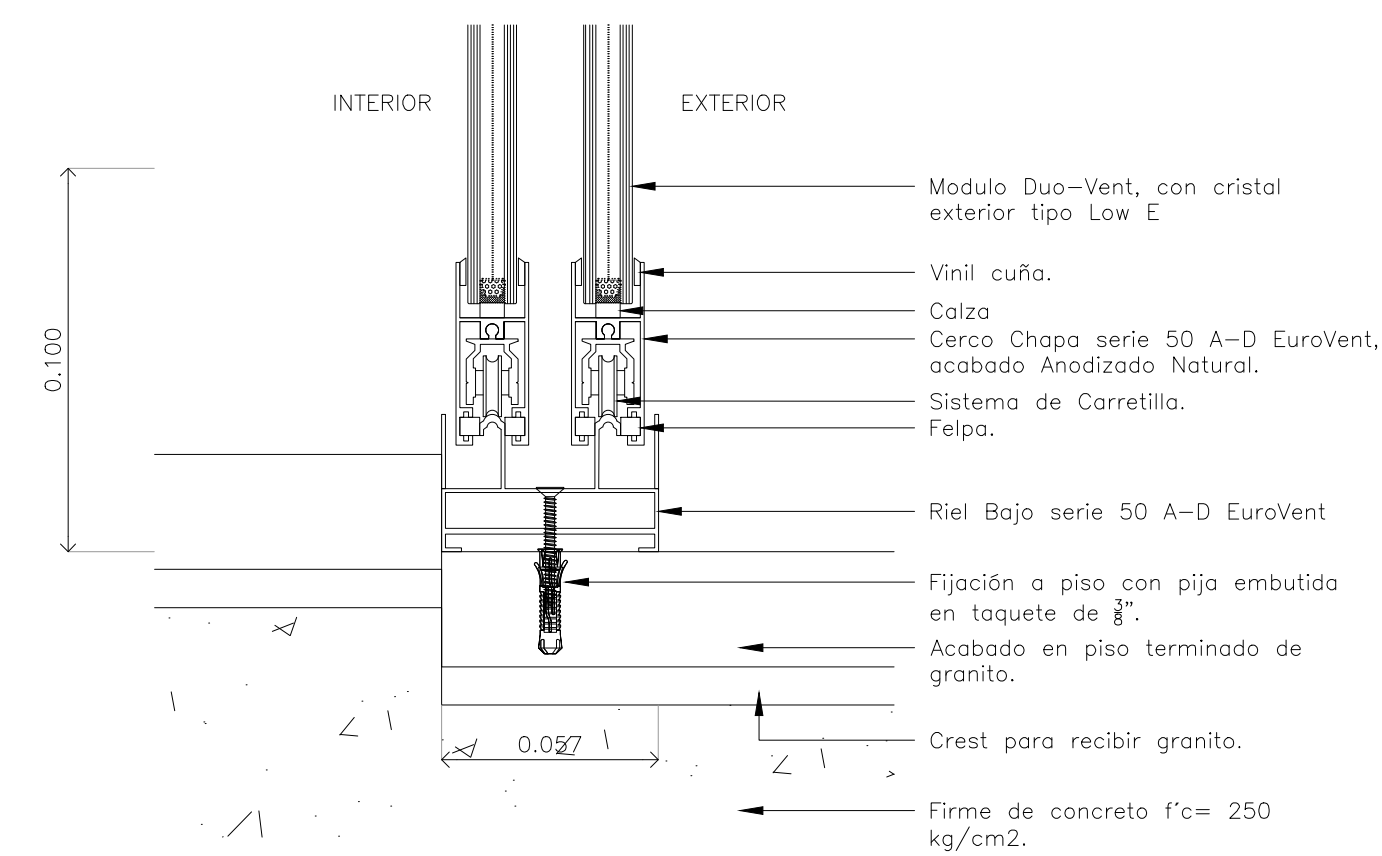
**09**



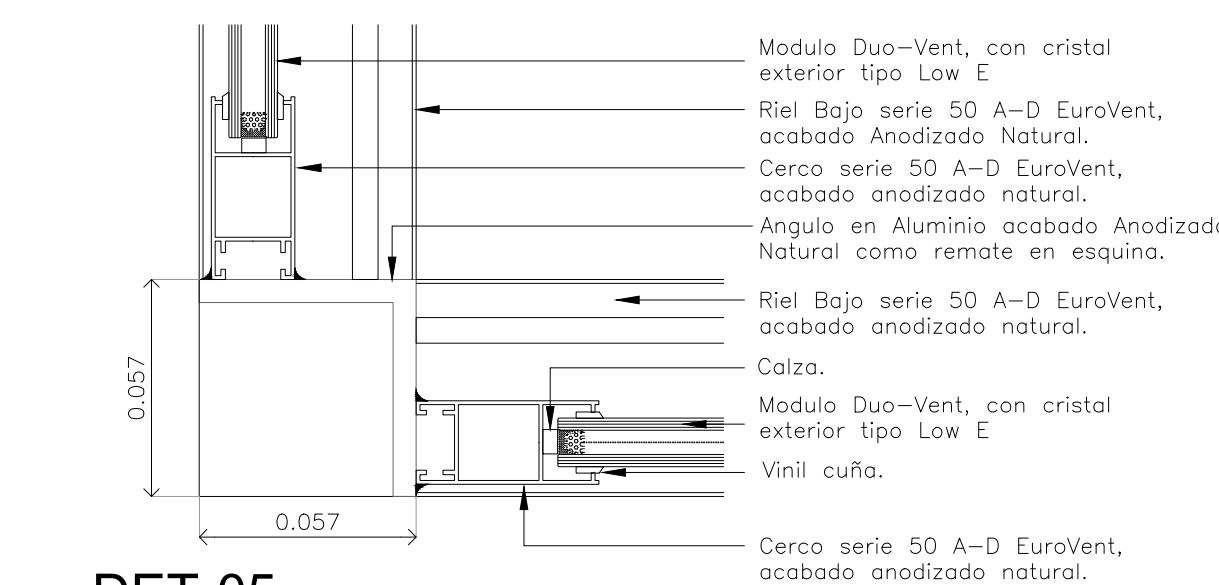
DET-01



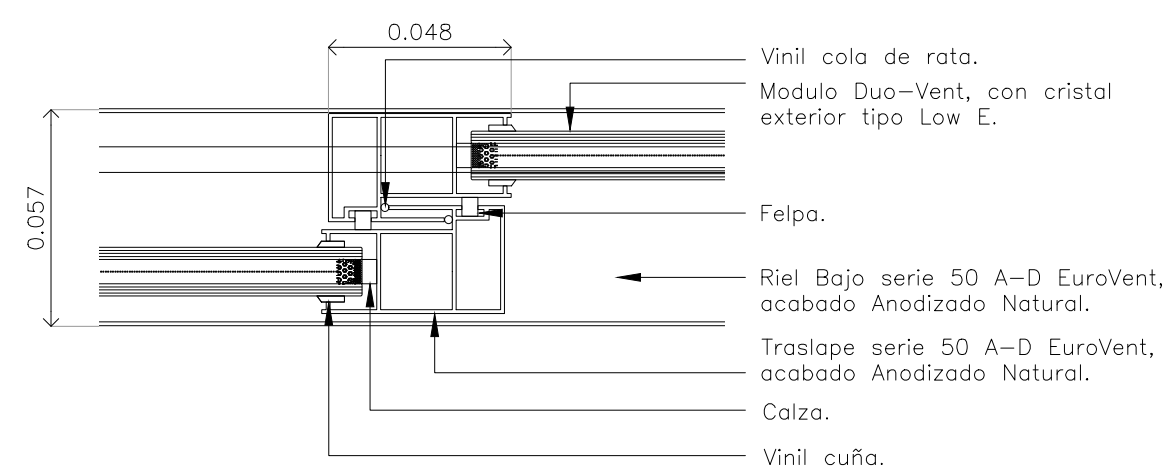
DET-05  
VISTA ISOMETRICO



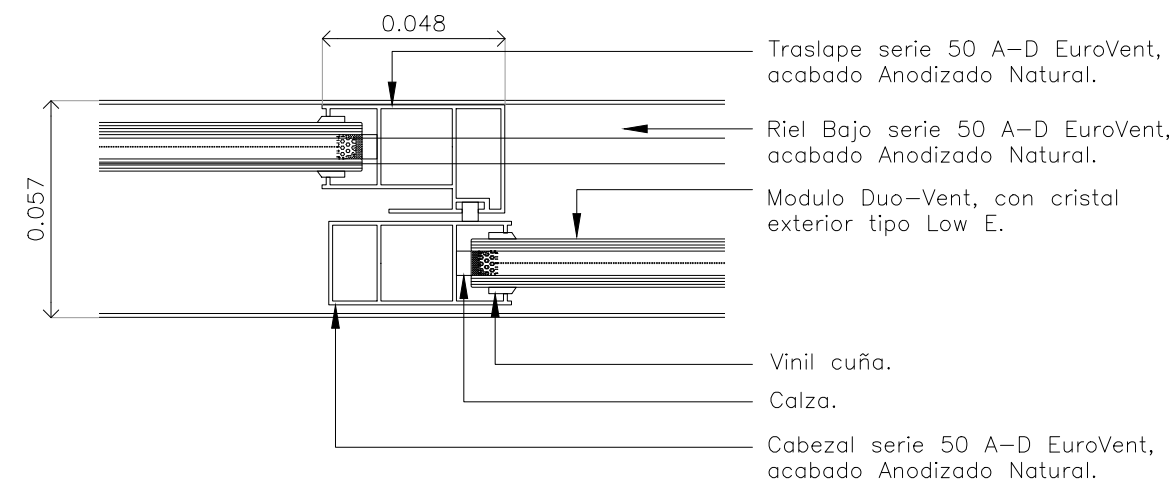
DET-02  
ESC: 1:2



DET-05



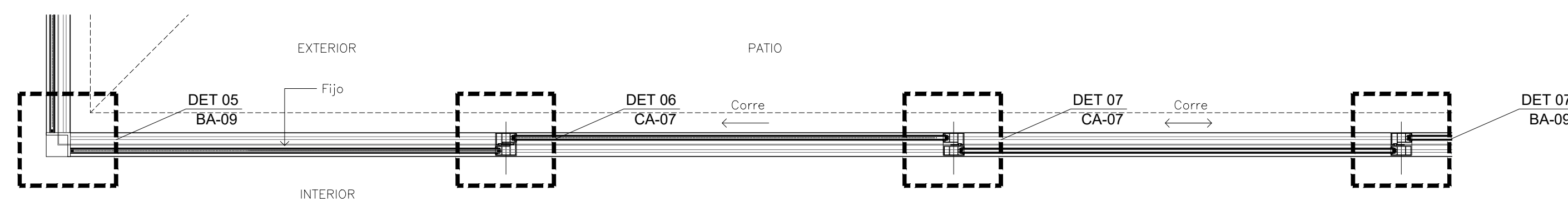
DET-06



DET-07  
ESC: 1:2

CORTE LATERAL

**CANCEL EN PATIO (corredizo-corredizo)**  
ESC: 1:10



PLANTA

**CANCEL EN PATIO (fijo-corredizo)**  
ESC: 1:10