

NOTAS GENERALES

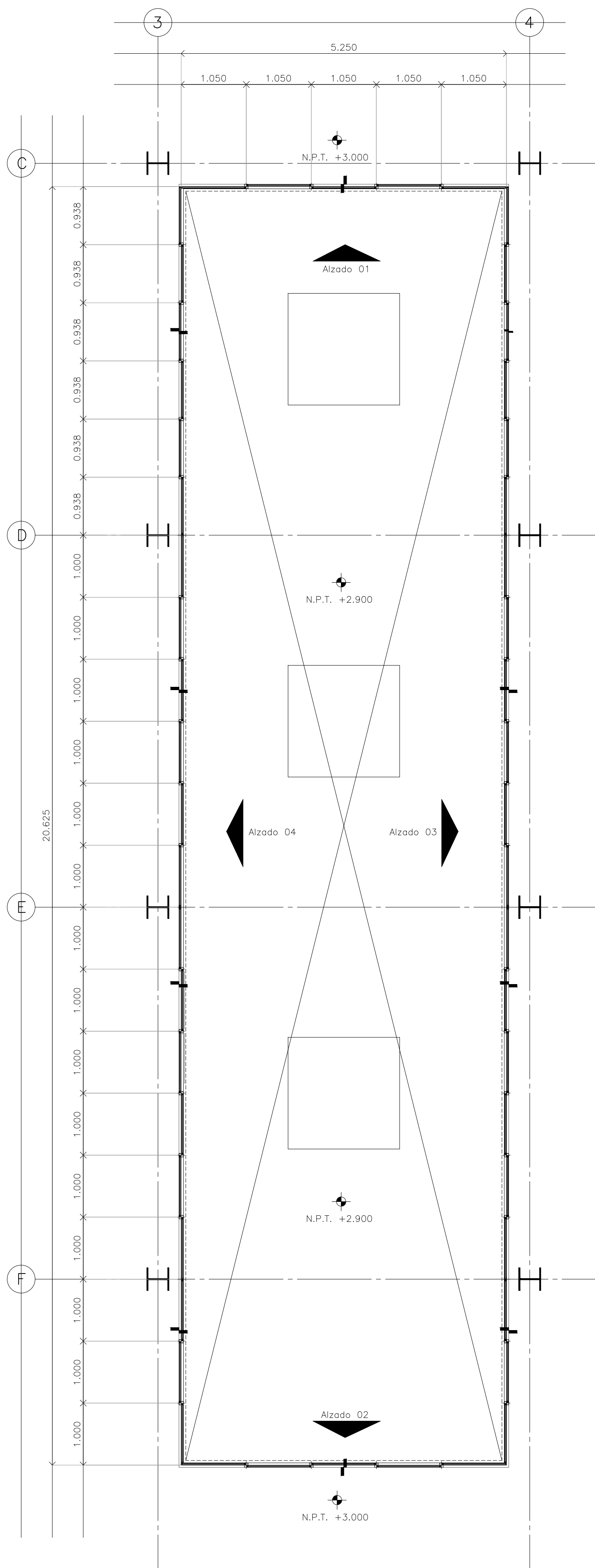
PROYECTO EJECUTIVO

PLANOS:
BOLETINES

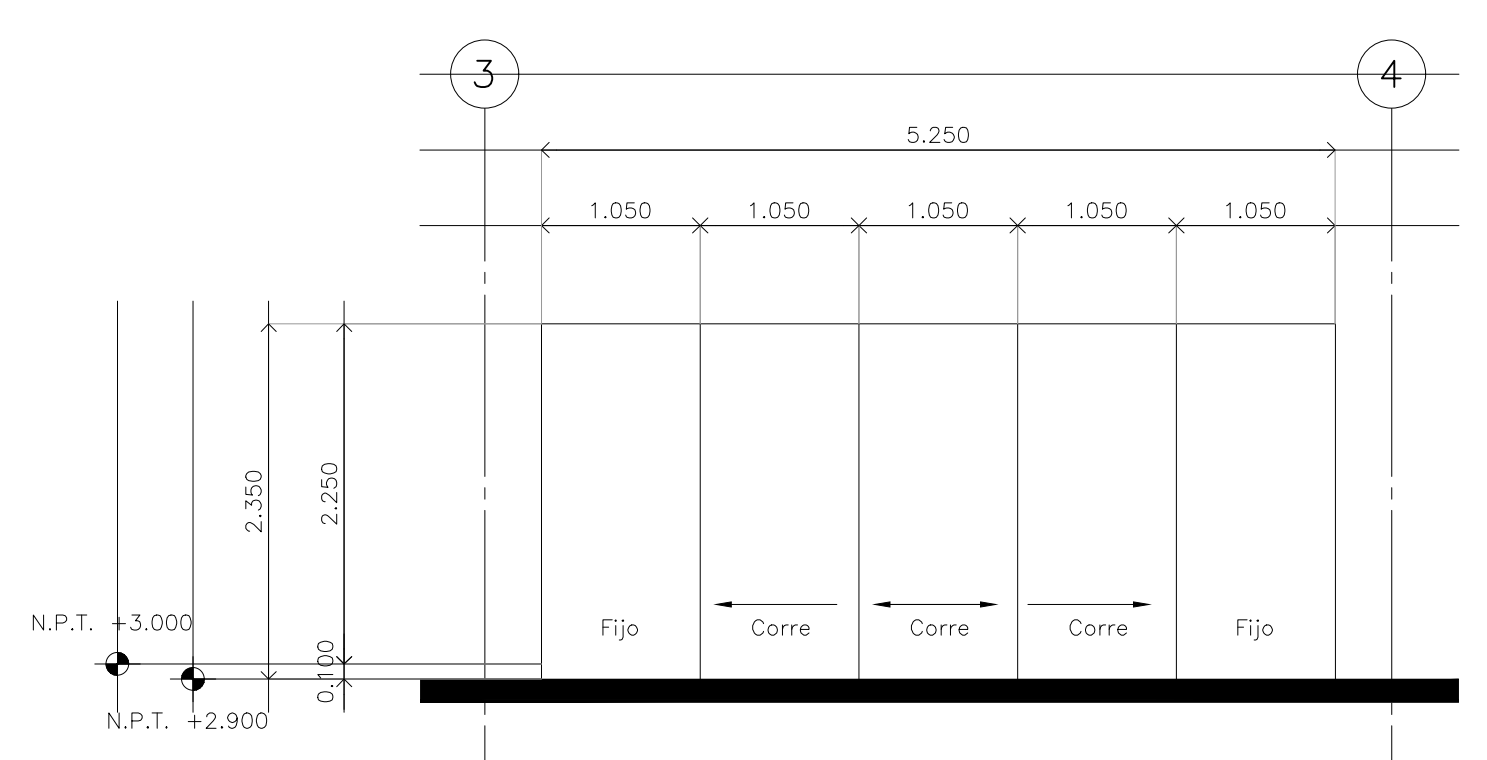
PROYECTO DE LOCALIZACIÓN

NÚMERO DEL PLANO:
 UBICACIÓN DEL ARCHIVO:
 NORTE:

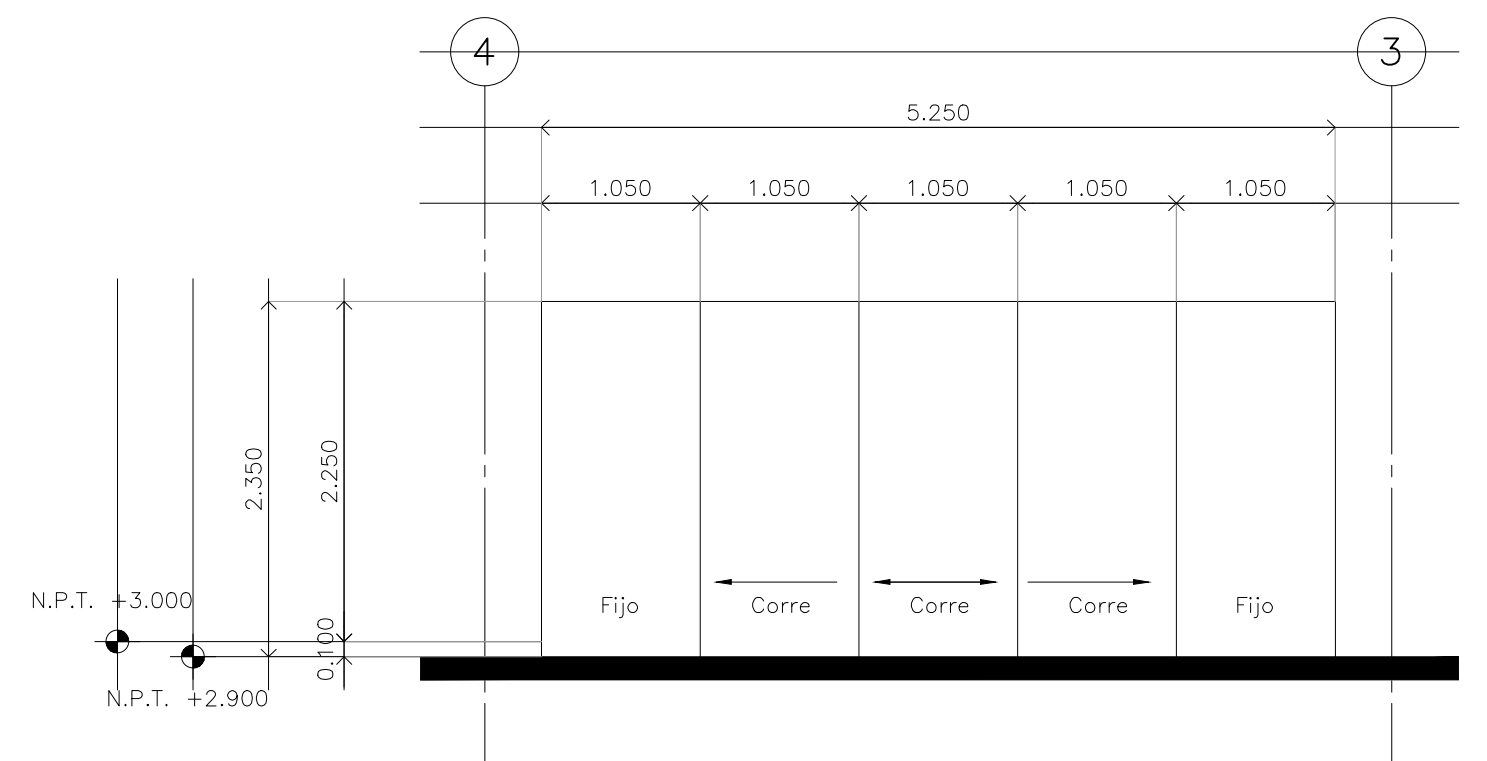
INFONAVIT




PLANTA ARQUITECTÓNICA NIVEL +3.000
Escala: 1:50



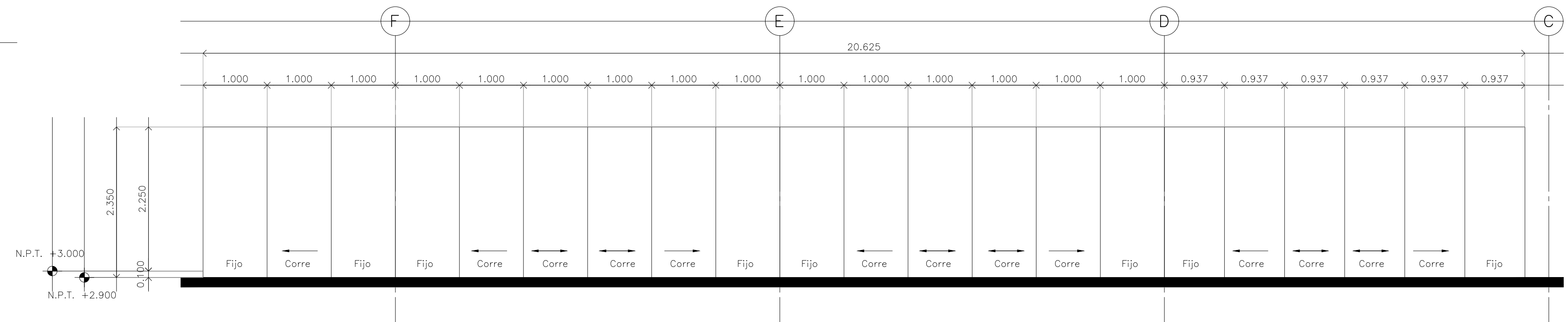
Alzado 01
Escala: 1:50



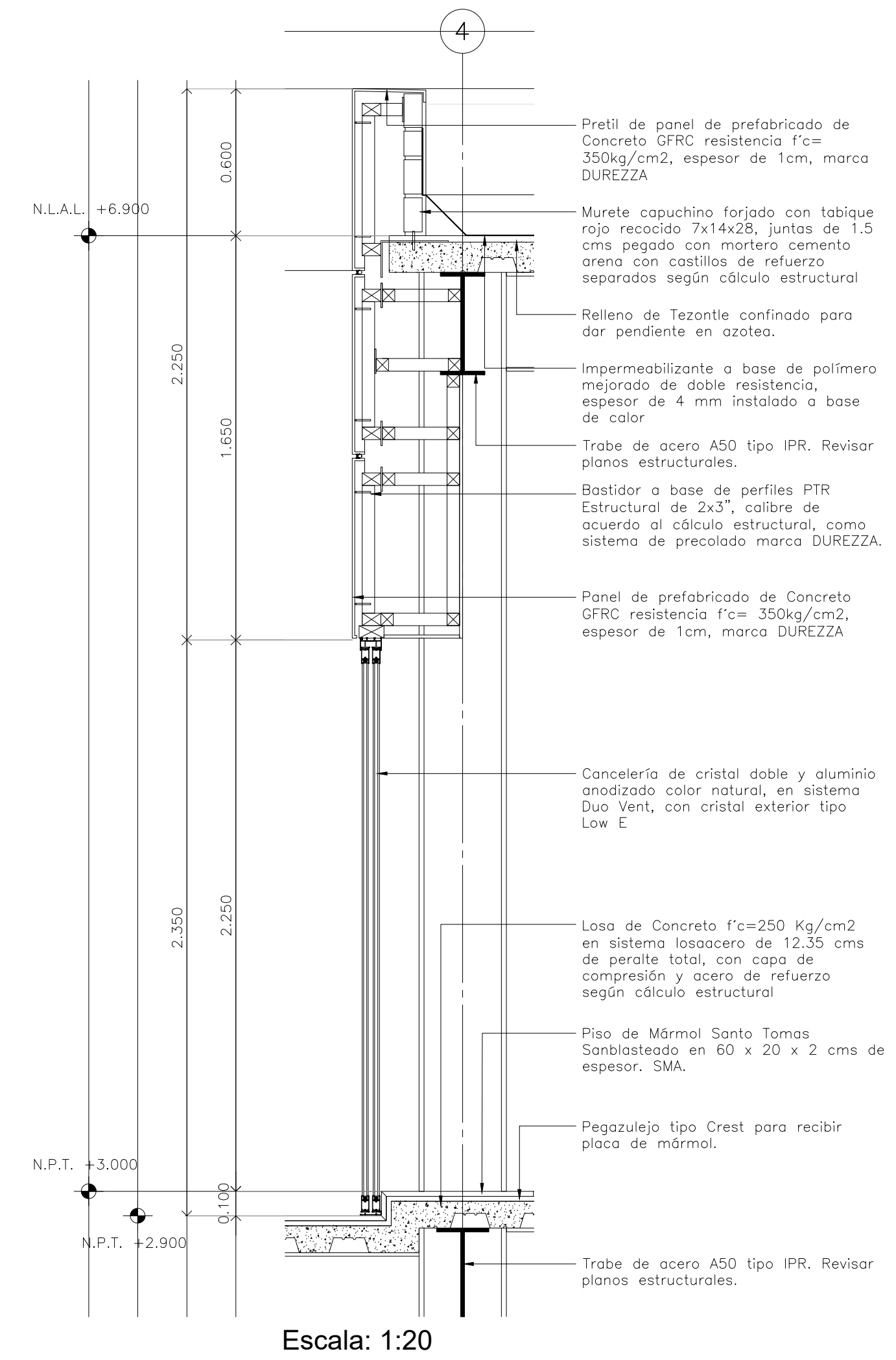
Alzado 02
Escala: 1:50



Alzado 03
Escala: 1:50



Alzado 04
Escala: 1:50



Escala: 1:20

BOLETÍN ARQUITECTÓNICO

DATOS DEL PROPIETARIO		DATOS GENERALES	
NOMBRE:	No.:	DATOS DEL PREDIO	
CALLE:		CLAVE CATASTRAL:	USO
COLONIA:		ÁREA:	M2.
DELEGACIÓN:		LOTE:	
TELÉFONO:		MEDIDA DEL FRENTE:	FONDO: m
FIRMA:		DIRECCIÓN:	HABITACIONAL <input type="checkbox"/>
DATOS DEL D.R.O		ENTRE LA CALLE:	UNIFAMILIAR <input type="checkbox"/>
NOMBRE:		Y LA CALLE:	PLURIFAMILIAR (CONDOMINIO) <input type="checkbox"/>
CÉDULA PROFESIONAL:		COLOA:	COMERCIAL <input type="checkbox"/>
DIRECCIÓN:		DELEGACIÓN:	SERVICIOS <input type="checkbox"/>
TELÉFONO:		DICTAMEN DE USO DE SUELO	INDUSTRIAL <input type="checkbox"/>
FIRMA:		No. DE FOLIO:	FECHA:
CORRESPBLE. INGENIERÍAS		NORMATIVIDAD	
NOMBRE:		CONCEPTO	
CÉDULA PROFESIONAL:		ALTIMETRIA	NORMA
DIRECCIÓN:		COEFICIENTE DE OCUPACIÓN DEL SUELO	PROYECTO
TELÉFONO:		COEFICIENTE DE UTILIZACIÓN DEL SUELO	DF.
FIRMA:		COEFICIENTE DE ABSORCIÓN DEL SUELO	
		RESTRICCIÓN AL FRENTE	
		CAJONES DE ESTACIONAMIENTO	
		RESTRICCIONES DIC. USO DE SUELO	

**RIVERO BORRELL - GUTIERREZ
ARQUITECTOS**

FECHA:
2018_05_10

NOTA:
Las medidas de la cancelería se modifican en altura debido a que los patios bajan 0.075m en su nivel de piso terminado original, sumando un total de 0.100m de diferencia con el N.P.T. del edificio, para su buen funcionamiento.

ESCALA:
VARIAS

COTAS:
METROS