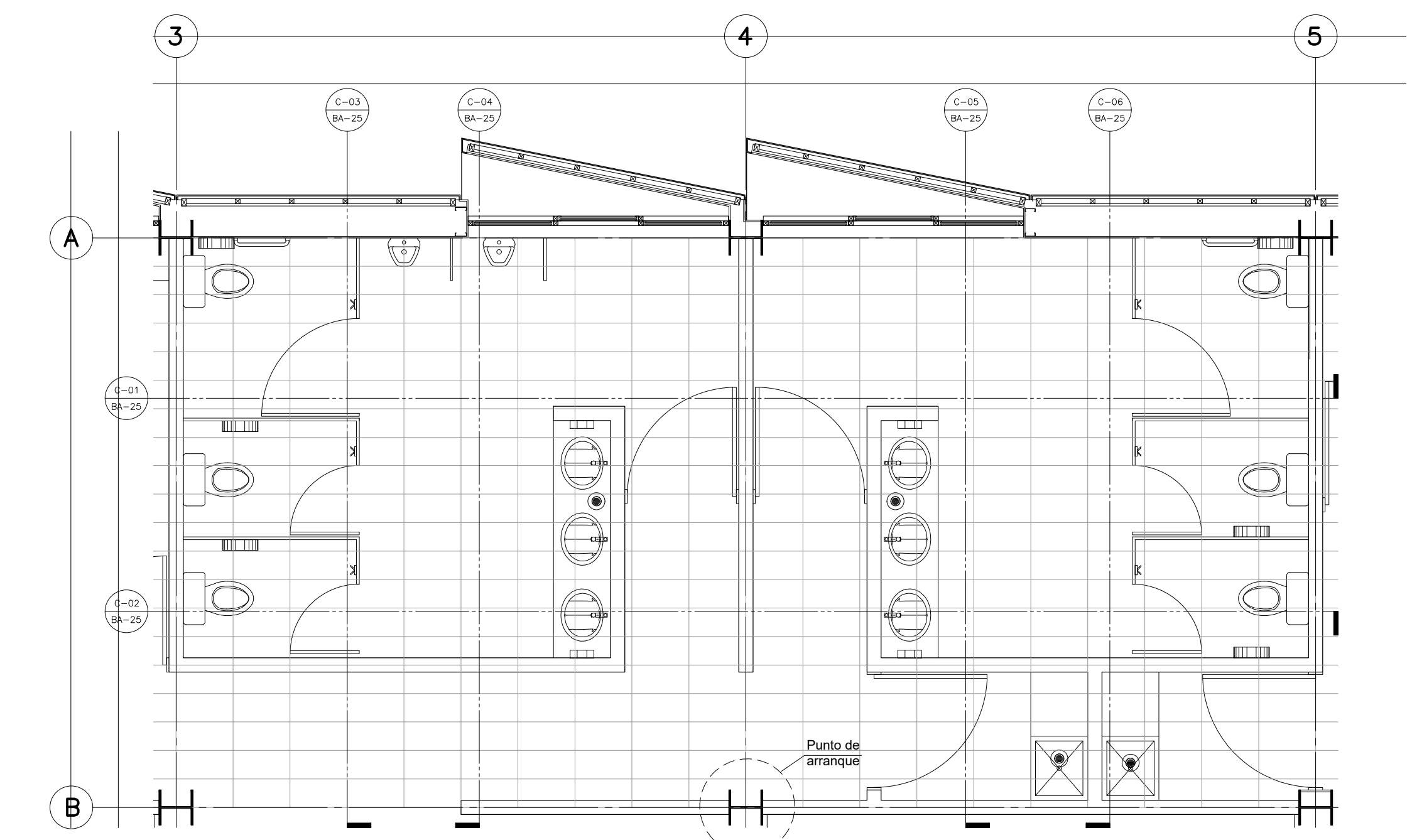


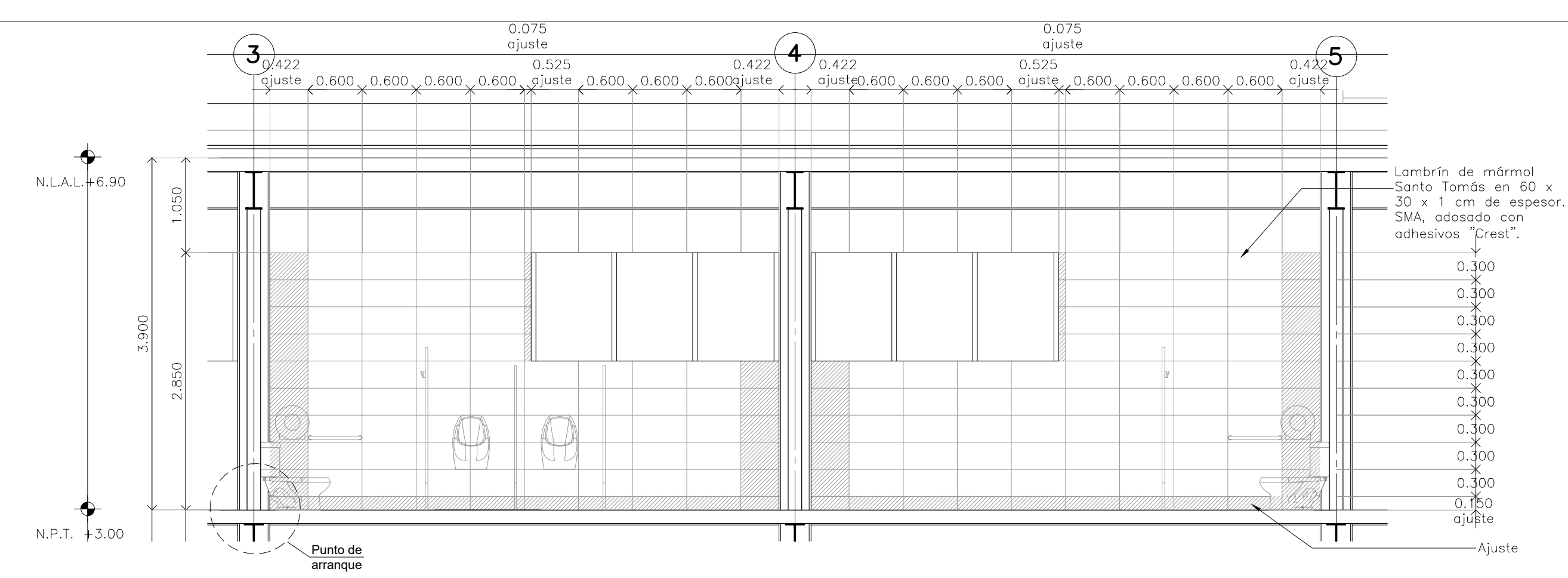
Detalle 35
Baños empleados / Delegación

Escala: 1:50



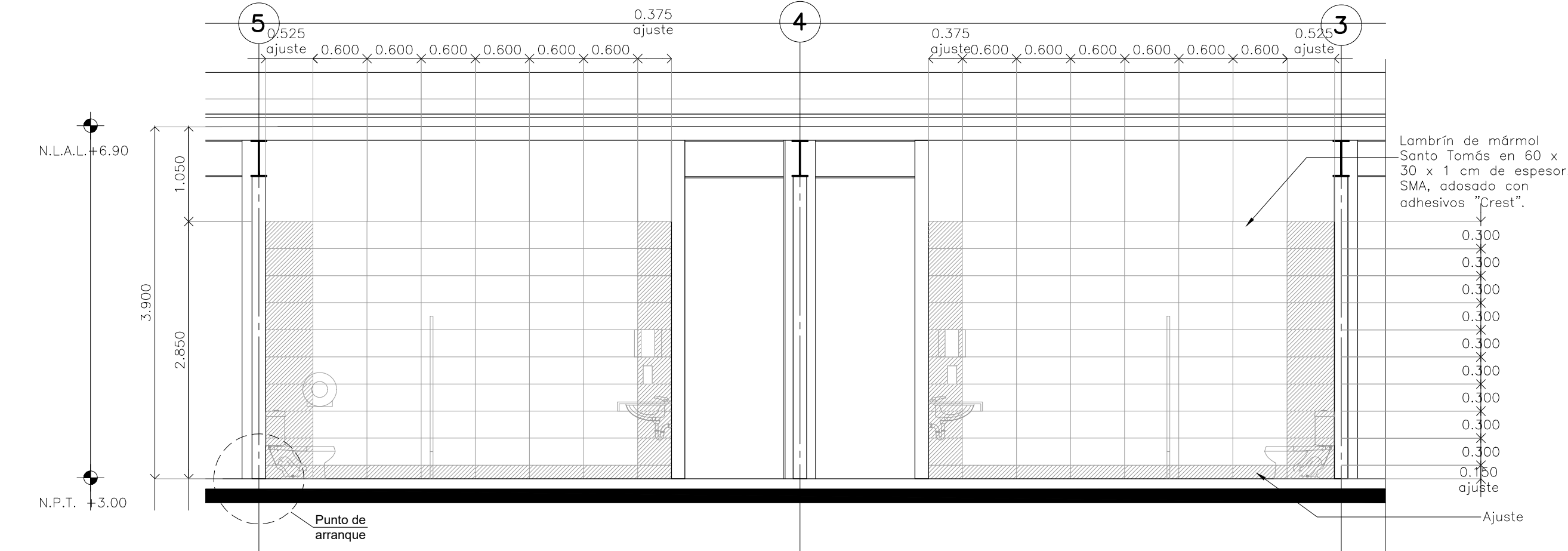
Detalle 35
Despiece de Pisos
Baños empleados / Delegación

Escala: 1:50



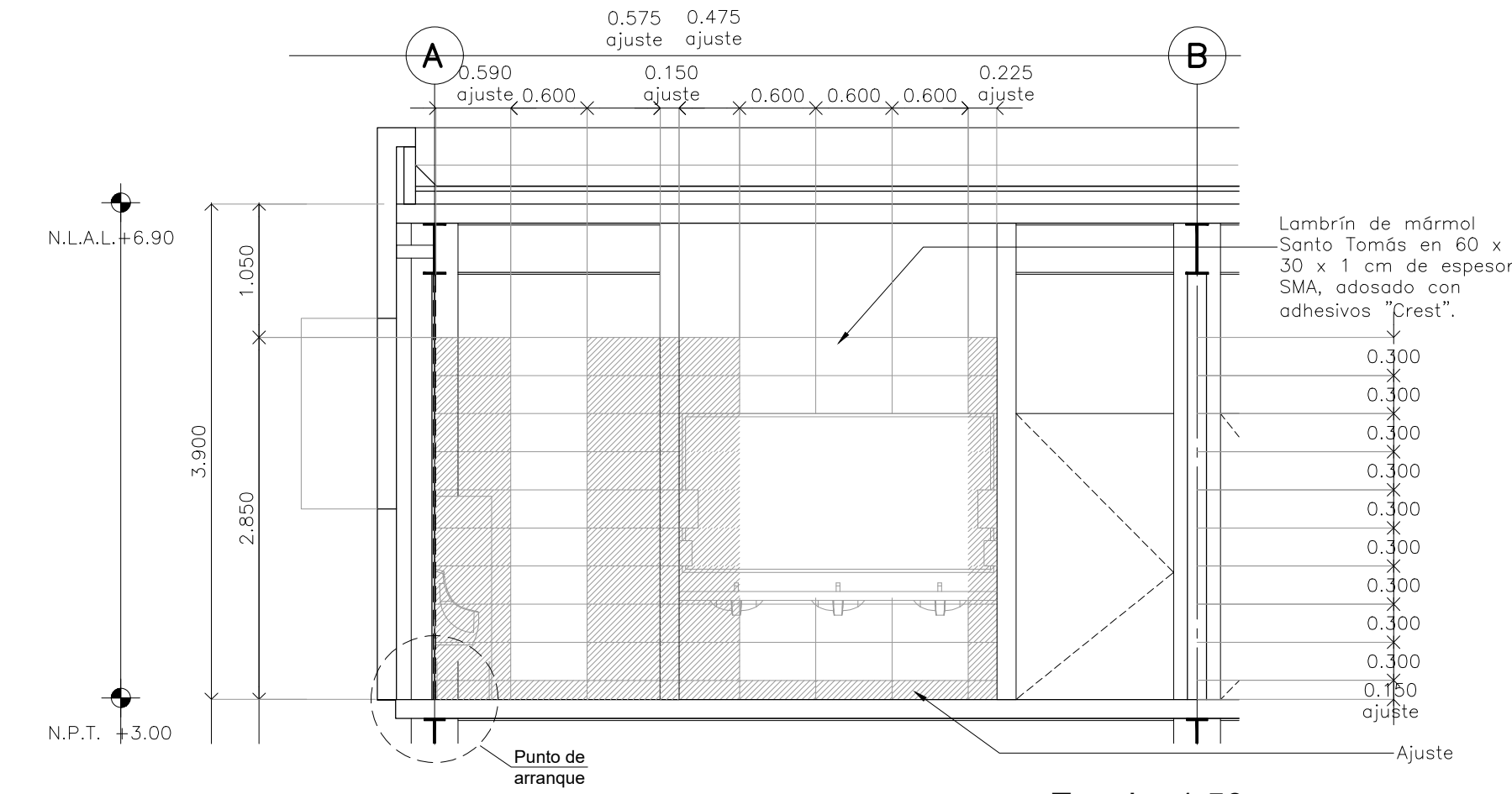
CORTE 01 Detalle 35

Escala: 1:50



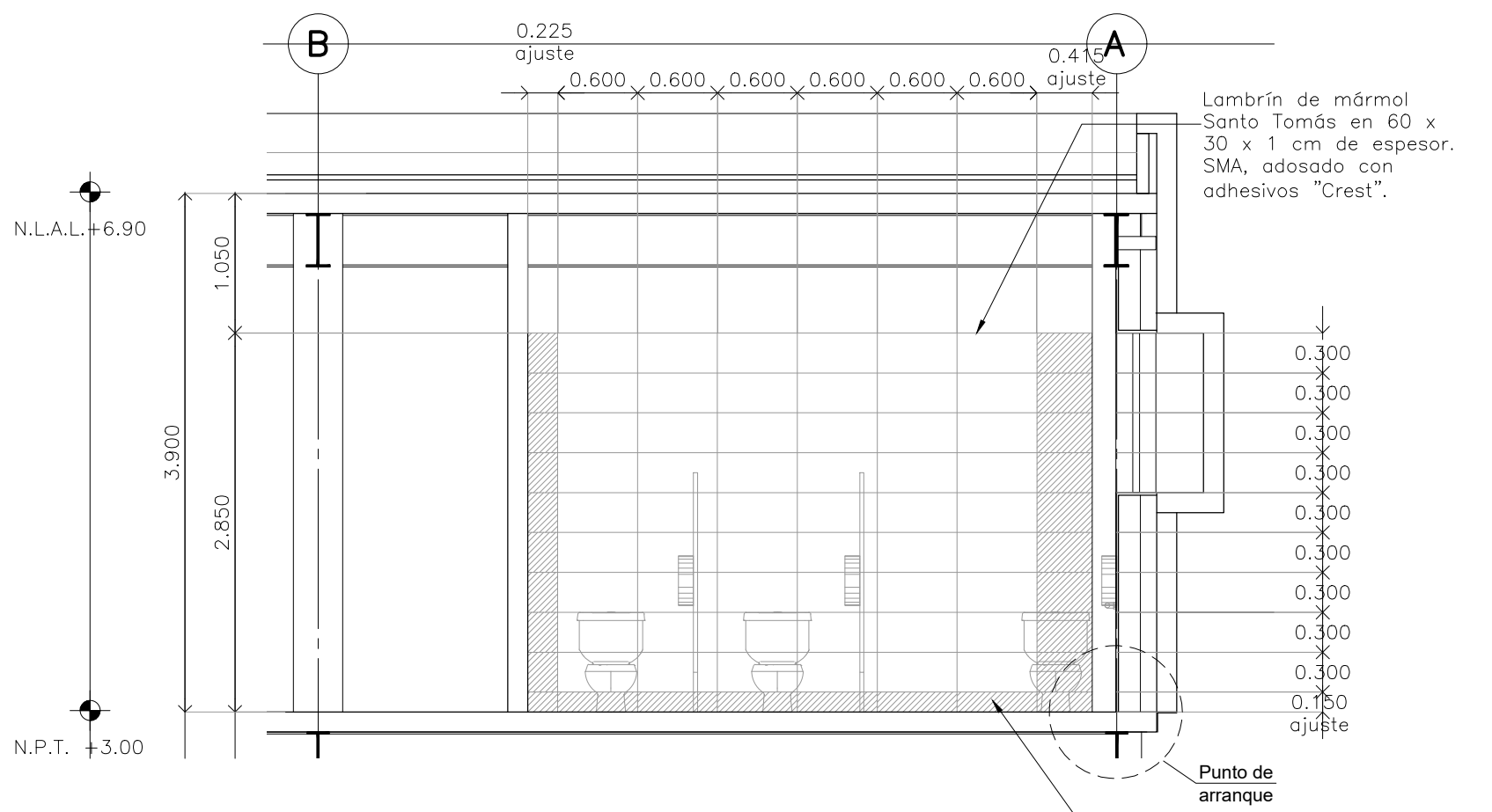
CORTE 02 Detalle 35

Escala: 1:50



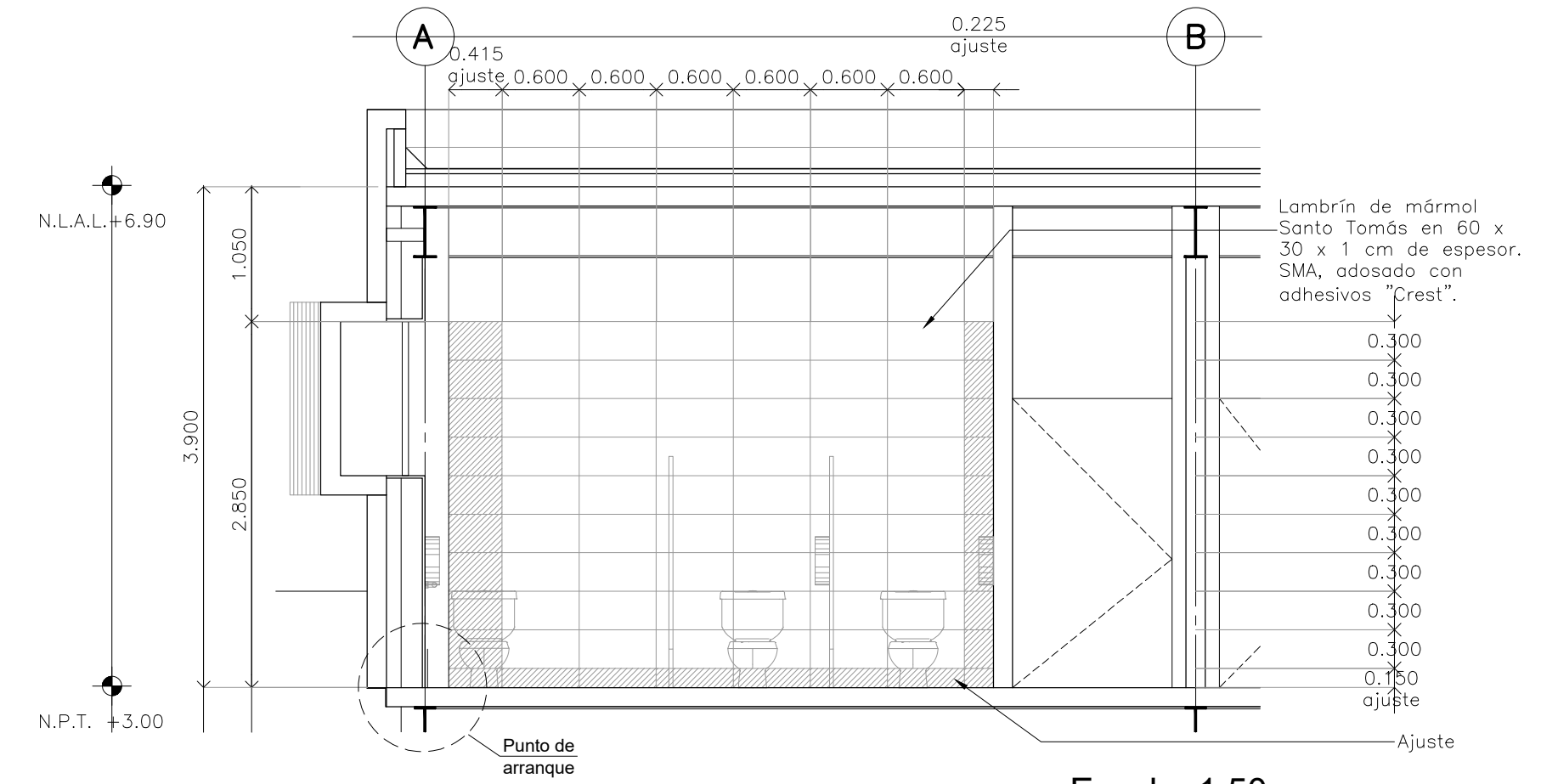
CORTE 03 Detalle 35

Escala: 1:50



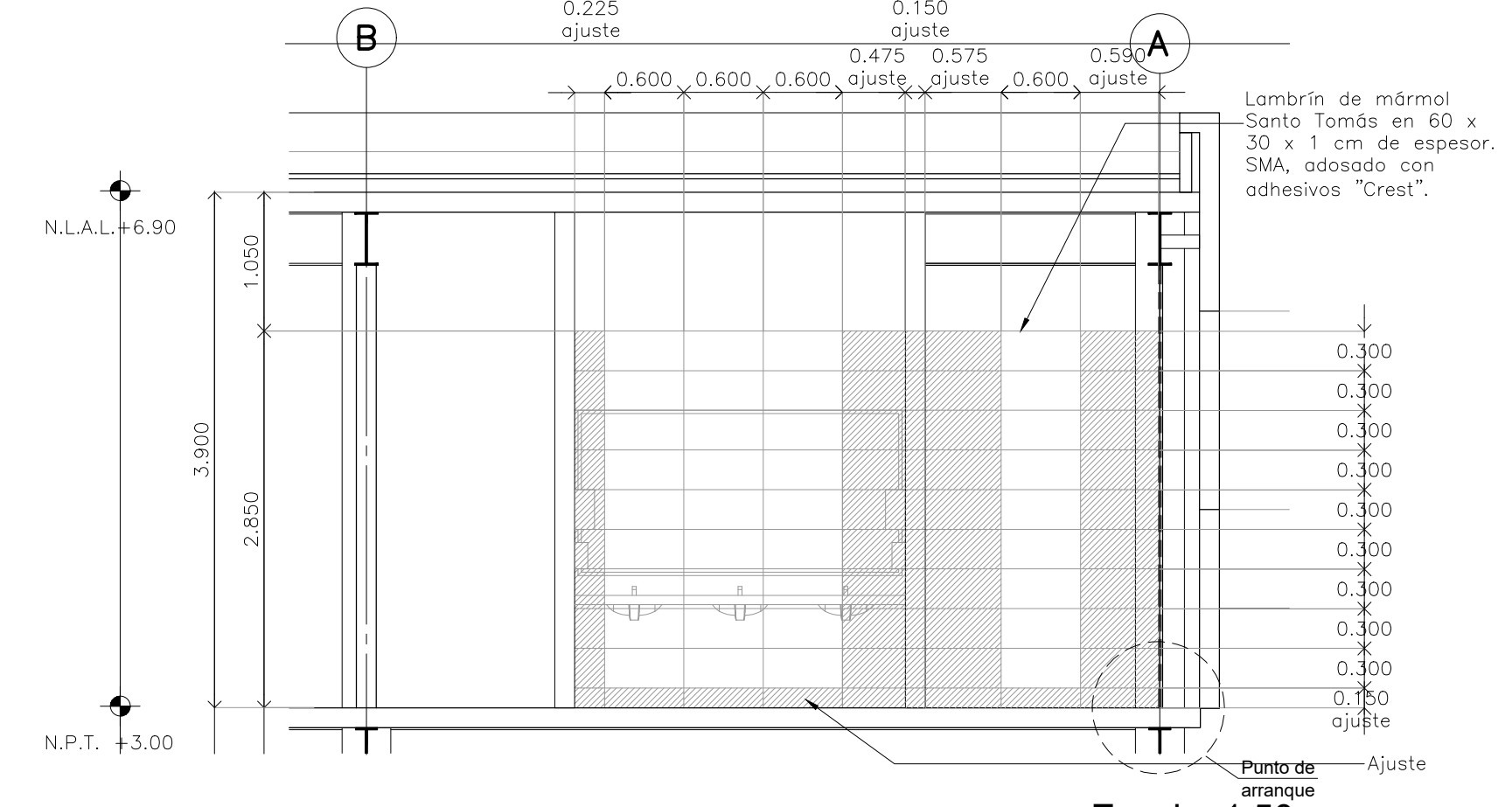
CORTE 04 Detalle 35

Escala: 1:50



CORTE 05 Detalle 35

Escala: 1:50



CORTE 06 Detalle 35

Escala: 1:50

CENTRO DE SERVICIO INFONAVIT
CESI / DELEGACIÓN / ACAPULCO

BLVD. DE LAS NACIONES ESQ. CALLE DIAMANTE LOTE 43 Y 29,
MANZANA 40, COL. LA ZANJA, PLAYA DIAMANTE, ACAPULCO, GRO.

NOTAS GENERALES

SIMBOLOGÍA

- Placa de granito gris natural con dimensiones de 60x30cm con 2cm de espesor, asentado con mortero cemento arena 1:4
- Placa de ajuste

PROYECTO EJECUTIVO

PLANOS:
BOLETINES

CROQUIS DE LOCALIZACIÓN

NUMERO DEL PLANO: _____ NORTE:

UBICACION DEL ARCHIVO: _____

INFONAVIT

BOLETÍN ARQUITECTÓNICO

DATOS DEL PROPIETARIO		DATOS GENERALES																																					
NOMBRE: _____ CALLE: _____ No.: _____ COLONIA: _____ DELEGACIÓN: _____ TELÉFONO: _____ FIRMA: _____		DATOS DEL PREDIO																																					
DATOS DEL D.R.O. NOMBRE: _____ CEDULA PROFESIONAL: _____ DIRECCIÓN: _____ DELEGACIÓN: _____ TELÉFONO: _____ FIRMA: _____		USO CLAVE CATASTRAL: _____ AREA: _____ M2. LOTE: _____ MEDIDA DEL FRENTE: _____ FONDO: _____ m DIRECCIÓN: _____ CALLE: _____ No OFICIAL: _____ ENTRE LA CALLE: _____ Y LA CALLE: _____ COLONIA: _____ DELEGACIÓN: _____ DICTAMEN DE USO DE SUELO No. DE FOLIO: _____ FECHA: _____	<input type="checkbox"/> HABITACIONAL <input type="checkbox"/> UNIFAMILIAR <input type="checkbox"/> PLURIFAMILIAR (CONDOMINIO) <input type="checkbox"/> COMERCIAL <input type="checkbox"/> SERVICIOS <input type="checkbox"/> INDUSTRIAL																																				
CORRESPBLE. INGENIERÍAS NOMBRE: _____ CEDULA PROFESIONAL: _____ DIRECCIÓN: _____ DELEGACIÓN: _____ TELÉFONO: _____ FIRMA: _____		NORMATIVIDAD <table border="1"> <thead> <tr> <th>CONCEPTO</th> <th>NORMA</th> <th>PROYECTO</th> <th>DP.</th> </tr> </thead> <tbody> <tr> <td>ALTIMETRIA PERMITIDA</td> <td></td> <td></td> <td></td> </tr> <tr> <td>COEFICIENTE DE OCUPACION DEL SUELO</td> <td></td> <td></td> <td></td> </tr> <tr> <td>COEFICIENTE DE UTILIZACION DEL SUELO</td> <td></td> <td></td> <td></td> </tr> <tr> <td>COEFICIENTE DE ABSORCION DEL SUELO</td> <td></td> <td></td> <td></td> </tr> <tr> <td>PORCENTAJE DEL AREA LIBRE</td> <td></td> <td></td> <td></td> </tr> <tr> <td>RESTRICCIÓN AL FRENTE</td> <td></td> <td></td> <td></td> </tr> <tr> <td>CAJONES DE ESTACIONAMIENTO</td> <td></td> <td></td> <td></td> </tr> <tr> <td>RESTRICCIÓNES DIC. USO DE SUELO</td> <td></td> <td></td> <td></td> </tr> </tbody> </table>		CONCEPTO	NORMA	PROYECTO	DP.	ALTIMETRIA PERMITIDA				COEFICIENTE DE OCUPACION DEL SUELO				COEFICIENTE DE UTILIZACION DEL SUELO				COEFICIENTE DE ABSORCION DEL SUELO				PORCENTAJE DEL AREA LIBRE				RESTRICCIÓN AL FRENTE				CAJONES DE ESTACIONAMIENTO				RESTRICCIÓNES DIC. USO DE SUELO			
CONCEPTO	NORMA	PROYECTO	DP.																																				
ALTIMETRIA PERMITIDA																																							
COEFICIENTE DE OCUPACION DEL SUELO																																							
COEFICIENTE DE UTILIZACION DEL SUELO																																							
COEFICIENTE DE ABSORCION DEL SUELO																																							
PORCENTAJE DEL AREA LIBRE																																							
RESTRICCIÓN AL FRENTE																																							
CAJONES DE ESTACIONAMIENTO																																							
RESTRICCIÓNES DIC. USO DE SUELO																																							
FIRMA: _____																																							

RIVERO BORRELL - GUTIERREZ
ARQUITECTOS

FECHA: **2018_07_31**

NOTA:
Se anexa Boletín como información complementaria a Proyecto Ejecutivo

Se muestra despiece de lambrín de mármol Santo Tomás de 60x30cm para muros internos en Baños.

ESCALA:
1 : 50

COTAS:
METROS

CLAVE:
BA-25

BOLETÍN ARQ 25