

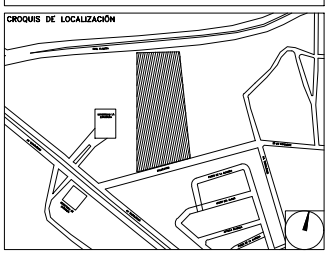
**CENTRO DE SERVICIO INFONAVIT
AGUASCALIENTES**
**CALLE BALNEARIOS FRACC. EJIDO DE OJO CALIENTE
MUNICIPIO DE AGUASCALIENTES EDO. DE AGUASCALIENTES**

NOMENCLATURA DE LOS ESPACIOS

AC	ACCESO
AN	AREA DE NIÑOS
AVI	ATENCIÓN VISITAS
AR	ARCHIVO
AS	ASISTENTE
AU	AUXILIAR
AV	ÁREAS VERDES
BD	BANO DELEGADO
BEH	BAÑOS EMPLEADOS HOMBRES
BEM	BAÑOS EMPLEADOS MUJERES
BO	BODEGA
BVI	BAÑOS DE VIGILANCIA
BVH	BAÑOS VISITA HOMBRES
BVM	BAÑOS VISITA MUJERES
CAP	CASETA PEATONAL
CAV	CASETA VEHICULAR
CB	CUARTO DE BASURA
CC	COCINA
CE	CUARTO ELÉCTRICO
CL	CUARTO DE LIMPIEZA
CM	CUARTO DE MAQUINAS
CO	COMEDOR
CP	COPIADO
DE	DELEGADO
DU	DUCTO
EL	ELEVADOR
EN	ENLACE
EA	ESCALERA
ES	ESTACIONAMIENTO
ET	ESTACIONES DE TRABAJO
GAD	GERENTE ADMINISTRATIVO
GAU	GERENTE AUDITORIA
GCC	GERENTE DE CARTERA Y COBRANZA
GCE	GERENTE CESI
GPF	GERENTE FISCAL
GGE	GERENTE DE GESTIÓN
GJU	GERENTE JURIDICO
GSU	GERENTE DE SUSTENTABILIDAD
GTE	GERENTE TÉCNICO
IDF	SITE
MA	MEDIOS ALTERNOS
PA	PLAZA DE ACCESO
PR	PRIVADO
PT	PATIO
RE	RECEPCIÓN
SE	SALA DE ESPERA
SEM	SERVICIO MEDICO
SI	SINDICATO
SJ	SALA DE JUNTAS
SL	SALA DE LACTANCIA
SM	SALA DE MEDIACIÓN
SS	SERVICIO SOCIAL
UM	USOS MULTIPLES
VE	VESTIBULO
VI	VIGILANCIA
VU	VENTANILLA ÚNICA

PROYECTO EJECUTIVO

**PLANOS:
ARQUITECTÓNICOS**



NUMERO DEL PLANO: _____ **NORTE:**

FECHA: 00-00-00 **ACOTACION:** _____ **ESCALA:** _____

UBICACION DEL ARCHIVO: _____



USO ESPECIFICO DEL PREDIO: _____
TIPO DE TRAMITE: _____

DATOS DEL PROPIETARIO NOMBRE: _____ No.: _____ CALLE: _____ COLONIA: _____ DELEGACION: _____ TELEFONO: _____ FIRMA: _____	DATOS GENERALES																																								
DATOS DEL D.R.O NOMBRE: XX CEDULA PROFESIONAL: XX DIRECCION: XX DELEGACION: XX TELEFONO: XX FIRMA: _____	<table border="1"> <tr> <th>DATOS DEL PREDIO</th> <th>USO</th> </tr> <tr> <td>CLAVE CATASTRAL: _____</td> <td>HABITACIONAL <input type="checkbox"/></td> </tr> <tr> <td>CONDOMINIO: _____ AREA: M2: _____ MEDIDA DEL FRENTE: _____ LOTE: _____ FONDO: m _____</td> <td>UNIFAMILIAR <input type="checkbox"/></td> </tr> <tr> <td>DIRECCION: _____ CALLE: _____ ENTRE LA CALLE Y LA CALLE: _____</td> <td>PLURIFAMILIAR (CONDOMINIO) <input type="checkbox"/></td> </tr> <tr> <td>COLONIA: _____</td> <td>COMERCIAL <input type="checkbox"/></td> </tr> <tr> <td>DELEGACION: _____</td> <td>SERVICIOS <input type="checkbox"/></td> </tr> <tr> <td>DICTAMEN DE USO DE SUELO _____</td> <td>INDUSTRIAL <input type="checkbox"/></td> </tr> <tr> <td>No. DE FOLIO: _____</td> <td></td> </tr> <tr> <td>FECHA: _____</td> <td></td> </tr> </table>	DATOS DEL PREDIO	USO	CLAVE CATASTRAL: _____	HABITACIONAL <input type="checkbox"/>	CONDOMINIO: _____ AREA: M2: _____ MEDIDA DEL FRENTE: _____ LOTE: _____ FONDO: m _____	UNIFAMILIAR <input type="checkbox"/>	DIRECCION: _____ CALLE: _____ ENTRE LA CALLE Y LA CALLE: _____	PLURIFAMILIAR (CONDOMINIO) <input type="checkbox"/>	COLONIA: _____	COMERCIAL <input type="checkbox"/>	DELEGACION: _____	SERVICIOS <input type="checkbox"/>	DICTAMEN DE USO DE SUELO _____	INDUSTRIAL <input type="checkbox"/>	No. DE FOLIO: _____		FECHA: _____																							
DATOS DEL PREDIO		USO																																							
CLAVE CATASTRAL: _____	HABITACIONAL <input type="checkbox"/>																																								
CONDOMINIO: _____ AREA: M2: _____ MEDIDA DEL FRENTE: _____ LOTE: _____ FONDO: m _____	UNIFAMILIAR <input type="checkbox"/>																																								
DIRECCION: _____ CALLE: _____ ENTRE LA CALLE Y LA CALLE: _____	PLURIFAMILIAR (CONDOMINIO) <input type="checkbox"/>																																								
COLONIA: _____	COMERCIAL <input type="checkbox"/>																																								
DELEGACION: _____	SERVICIOS <input type="checkbox"/>																																								
DICTAMEN DE USO DE SUELO _____	INDUSTRIAL <input type="checkbox"/>																																								
No. DE FOLIO: _____																																									
FECHA: _____																																									
CORRESPBLE. INGENIERIAS NOMBRE: XX CEDULA PROFESIONAL: XX DIRECCION: XX DELEGACION: XX TELEFONO: XX FIRMA: _____	NORMATIVIDAD																																								
DATOS DEL D.R.O NOMBRE: _____ CEDULA PROFESIONAL: _____ DIRECCION: _____ DELEGACION: _____ TELEFONO: _____ FIRMA: _____	<table border="1"> <tr> <th>CONCEPTO</th> <th>NORMA</th> <th>PROYECTO</th> <th>DIF.</th> </tr> <tr> <td>ALTIMETRIA</td> <td></td> <td></td> <td></td> </tr> <tr> <td>ALTIMETRIA PERMITIDA</td> <td></td> <td></td> <td></td> </tr> <tr> <td>COEFICIENTE DE OCUPACION DEL SUELO</td> <td></td> <td></td> <td></td> </tr> <tr> <td>COEFICIENTE DE UTILIZACION DEL SUELO</td> <td></td> <td></td> <td></td> </tr> <tr> <td>COEFICIENTE DE ABSORCIÓN DEL SUELO</td> <td></td> <td></td> <td></td> </tr> <tr> <td>PORCENTAJE DE AREA LIBRE</td> <td></td> <td></td> <td></td> </tr> <tr> <td>RESTRICCIÓN AL FRENTE</td> <td></td> <td></td> <td></td> </tr> <tr> <td>CAJONES DE ESTACIONAMIENTO</td> <td></td> <td></td> <td></td> </tr> <tr> <td>RESTRICCIÓNES DIC. USO DE SUELO</td> <td></td> <td></td> <td></td> </tr> </table>	CONCEPTO	NORMA	PROYECTO	DIF.	ALTIMETRIA				ALTIMETRIA PERMITIDA				COEFICIENTE DE OCUPACION DEL SUELO				COEFICIENTE DE UTILIZACION DEL SUELO				COEFICIENTE DE ABSORCIÓN DEL SUELO				PORCENTAJE DE AREA LIBRE				RESTRICCIÓN AL FRENTE				CAJONES DE ESTACIONAMIENTO				RESTRICCIÓNES DIC. USO DE SUELO			
CONCEPTO	NORMA	PROYECTO	DIF.																																						
ALTIMETRIA																																									
ALTIMETRIA PERMITIDA																																									
COEFICIENTE DE OCUPACION DEL SUELO																																									
COEFICIENTE DE UTILIZACION DEL SUELO																																									
COEFICIENTE DE ABSORCIÓN DEL SUELO																																									
PORCENTAJE DE AREA LIBRE																																									
RESTRICCIÓN AL FRENTE																																									
CAJONES DE ESTACIONAMIENTO																																									
RESTRICCIÓNES DIC. USO DE SUELO																																									

**RIVERO BORRELL - GUTIERREZ
ARQUITECTOS**

DATOS DE LA CONSTRUCCION

CONCEPTO	A. CONSTRUIDA	OBRA NUEVA	REGULARIZACION	LICENCIA ANTERIOR	No. LIC.	FECHA	METROS
SOTANO							
PLANTA BAJA							
1er NIVEL							
MEZZANINE							
2do. NIVEL							
3er NIVEL							
VOLADOS							
ESTACIONAMIENTO							
OTROS							
TOTAL DE M ²							
BARDEDO ML							
ALINEAMIENTO ML							
DEMOLICION							

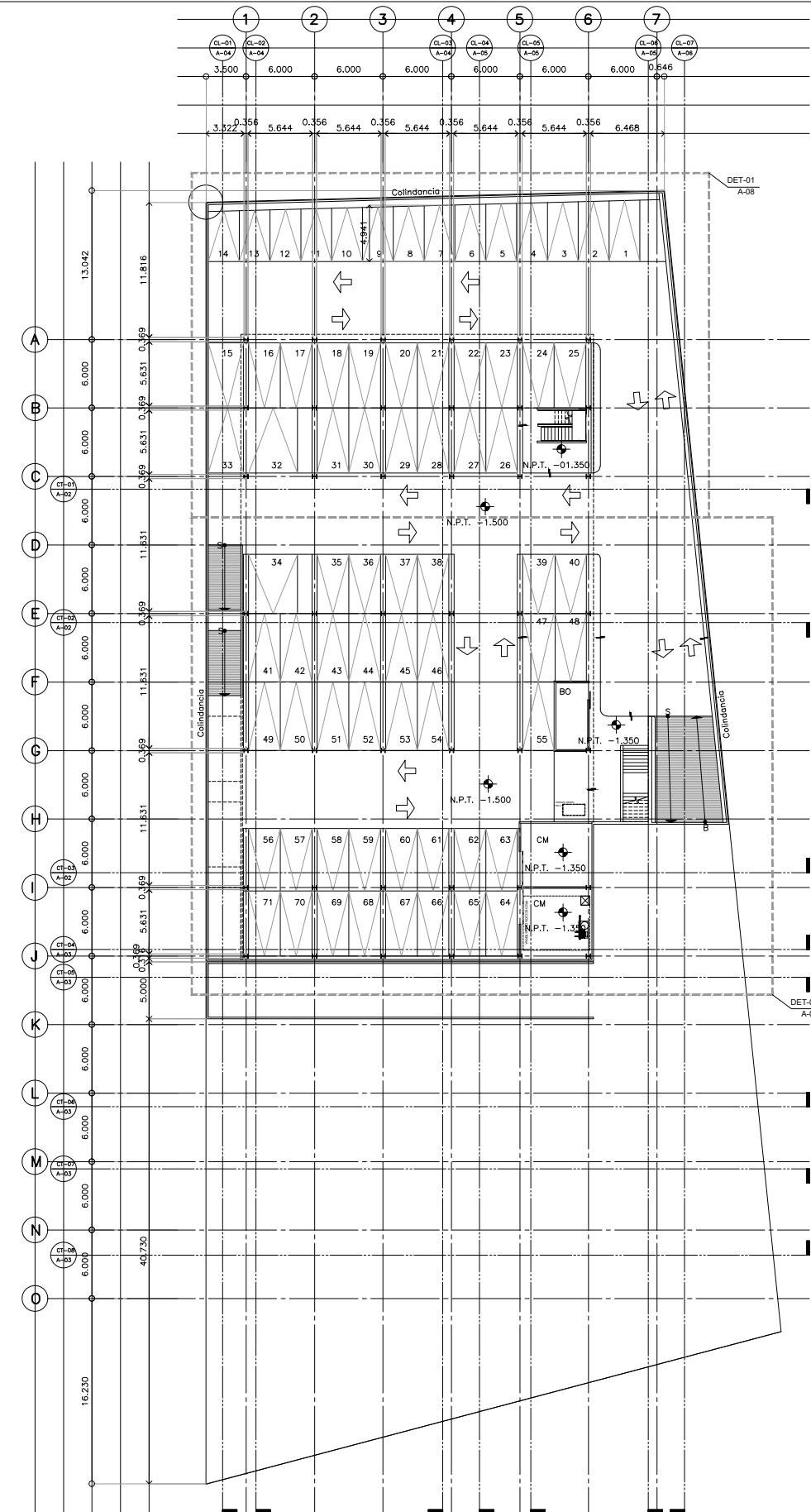
ESCALA: 1 : 250

COTAS: METROS

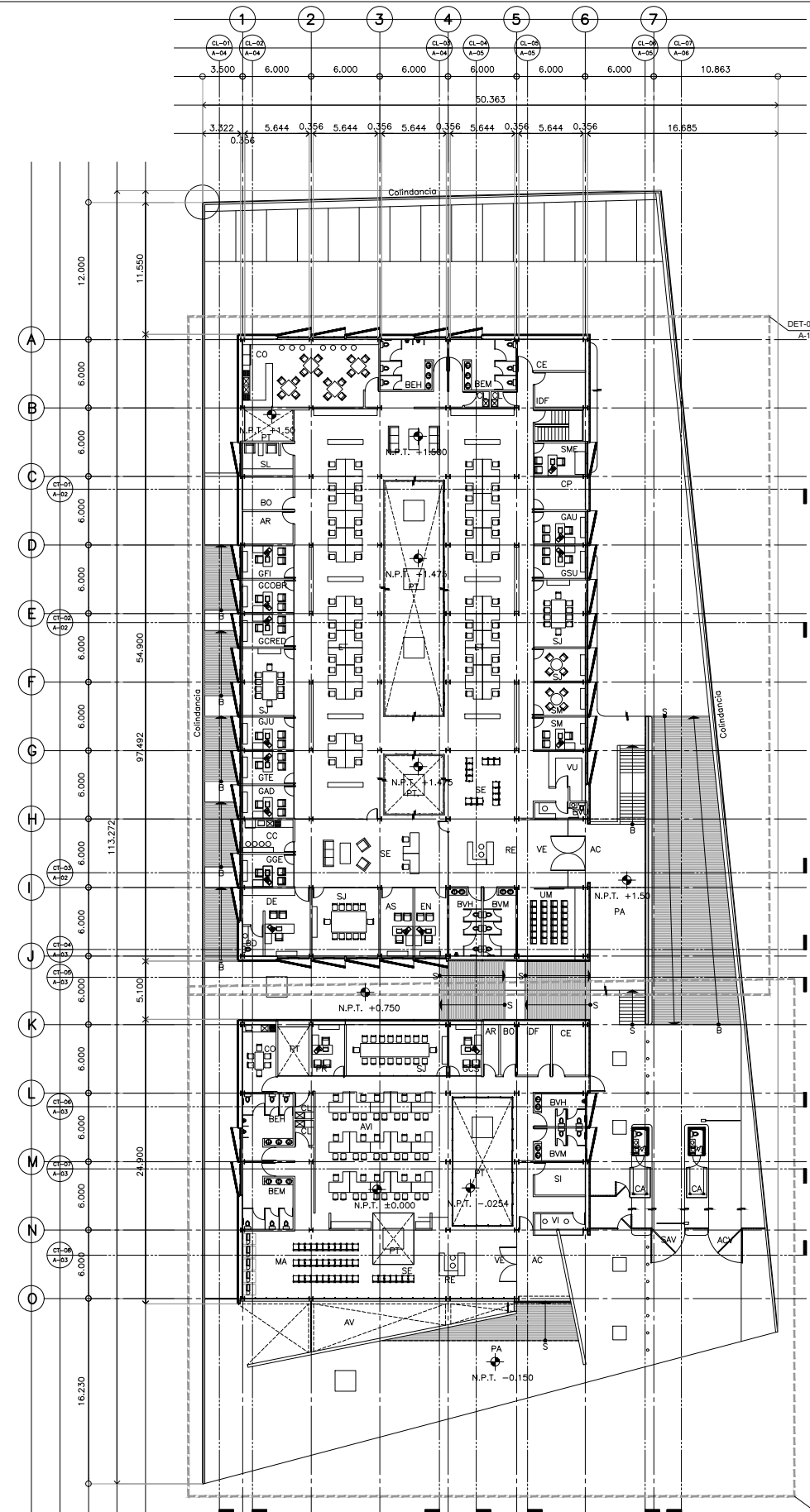
CLAVE: A-01

SELO

Este plano sustituye a los anteriores
REVISIÓN - 00 / 21 febrero 2018



PLANTA ARQUITECTÓNICA NIVEL -1.500



PLANTA ARQUITECTÓNICA NIVELES ±0.00 y +1.500

PROYECTO	M2 Construidos	CESI	DELEGACIÓN	ESTACIONAMIENTO	CASSETAS
Agascalientes	4,055.50	715.62	1,805.07	1,714.77	20.04
Nivel -1.50				1,714.77	20.04
Nivel ±0.00		715.62			
Nivel +1.50			1,805.07		