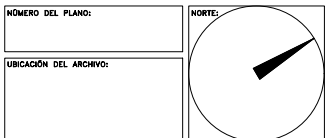
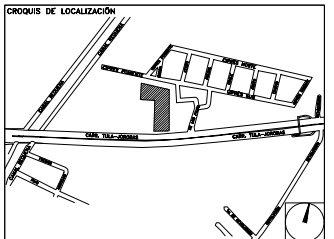


**CENTRO DE SERVICIO INFONAVIT
TULA
CARRETERA TULA-JOROBAS COLONIA EL LLANO
MUNICIPIO DE TULA. EDO. DE HIDALGO**

PROYECTO EJECUTIVO

**PLANOS
ARQUITECTÓNICOS**



NOMENCLATURA DE LOS ESPACIOS

AC	ACCESO
AN	ÁREA DE NIÑOS
AVI	ATENCIÓN VISITAS
AR	ARCHIVO
AS	ASISTENTE
AJ	AJUDAR
AV	ÁREAS VERDES
BD	BANO DELEGADO
BEH	BANOS EMPLEADOS HOMBRES
BEM	BANOS EMPLEADOS MUJERES
BO	BODEGA
BVI	BANOS DE VIGILANCIA
BVH	BANOS VISITA HOMBRES
BVM	BANOS VISITA MUJERES
CAP	CASETA PEATONAL
CAV	CASETA VEHICULAR
CB	CUARTO DE BASURA
CC	COCINETA
CE	CUARTO ELÉCTRICO
CL	CUARTO DE LIMPIEZA
CM	CUARTO DE MÁQUINAS
CO	COMEDOR
CP	CORRIDO
DE	DELEGADO
DU	DUCTO
EL	ELEVADOR
EN	ENLACE
EA	ESCALERA
ES	ESTACIONAMIENTO
ET	ESTACIONES DE TRABAJO
GAD	GERENTE ADMINISTRATIVO
GAU	GERENTE AUDITORIA
GCC	GERENTE DE CARTERA Y COBRANZA
GCE	GERENTE CESI
GFI	GERENTE FISCAL
GGE	GERENTE DE GESTIÓN
GJU	GERENTE JURÍDICO
GSU	GERENTE DE SUSTENTABILIDAD
GTE	GERENTE TÉCNICO
IDF	SITE
MA	MEDICOS ALTERNOS
PA	PLAZA DE ACCESO
PR	PRIVADO
PT	PATIO
RE	RECEPCIÓN
SE	SALA DE ESPERA
SEM	SERVICIO MEDICO
SI	SINDICATO
SJ	SALA DE JUNTAS
SL	SALA DE LACTANCIA
SM	SALA DE MEDIACIÓN
SS	SERVICIO SOCIAL
LM	USOS MÚLTIPLES
VE	VESTIBULO
VI	VIGILANCIA
VU	VENTANILLA ÚNICA

USO ESPECÍFICO DEL PREDIO:
TIPO DE TRÁMITE:

DATOS DEL PROPIETARIO	DATOS GENERALES																																				
NOMBRE: _____ No.: _____ CALLE: _____ COLONIA: _____ DELEGACIÓN: _____ TELÉFONO: _____ FIRMA: _____	<table border="1"> <tr> <th colspan="2">DATOS DEL PREDIO</th> <th>USO</th> </tr> <tr> <td>CLAVE CATASTRAL:</td> <td>ÁREA: M2</td> <td>HABITACIONAL <input type="checkbox"/></td> </tr> <tr> <td>LOTES:</td> <td>FONDO: m</td> <td>UNIFAMILIAR <input type="checkbox"/></td> </tr> <tr> <td>DIRECCIÓN:</td> <td>No OFICIAL:</td> <td>PLURIFAMILIAR (CONDOMINIO) <input type="checkbox"/></td> </tr> <tr> <td>CALLE:</td> <td>ENTRE LA CALLE Y LA CALLE:</td> <td>COMERCIAL <input type="checkbox"/></td> </tr> <tr> <td>COLONIA:</td> <td>COLONIA:</td> <td>SERVICIOS <input type="checkbox"/></td> </tr> <tr> <td>DELEGACIÓN:</td> <td>DICTAMEN DE USO DE SUELO</td> <td>INDUSTRIAL <input type="checkbox"/></td> </tr> <tr> <td>FIRMA:</td> <td>No. DE FOLIO: _____</td> <td>FECHA: _____</td> </tr> </table>	DATOS DEL PREDIO		USO	CLAVE CATASTRAL:	ÁREA: M2	HABITACIONAL <input type="checkbox"/>	LOTES:	FONDO: m	UNIFAMILIAR <input type="checkbox"/>	DIRECCIÓN:	No OFICIAL:	PLURIFAMILIAR (CONDOMINIO) <input type="checkbox"/>	CALLE:	ENTRE LA CALLE Y LA CALLE:	COMERCIAL <input type="checkbox"/>	COLONIA:	COLONIA:	SERVICIOS <input type="checkbox"/>	DELEGACIÓN:	DICTAMEN DE USO DE SUELO	INDUSTRIAL <input type="checkbox"/>	FIRMA:	No. DE FOLIO: _____	FECHA: _____												
DATOS DEL PREDIO		USO																																			
CLAVE CATASTRAL:	ÁREA: M2	HABITACIONAL <input type="checkbox"/>																																			
LOTES:	FONDO: m	UNIFAMILIAR <input type="checkbox"/>																																			
DIRECCIÓN:	No OFICIAL:	PLURIFAMILIAR (CONDOMINIO) <input type="checkbox"/>																																			
CALLE:	ENTRE LA CALLE Y LA CALLE:	COMERCIAL <input type="checkbox"/>																																			
COLONIA:	COLONIA:	SERVICIOS <input type="checkbox"/>																																			
DELEGACIÓN:	DICTAMEN DE USO DE SUELO	INDUSTRIAL <input type="checkbox"/>																																			
FIRMA:	No. DE FOLIO: _____	FECHA: _____																																			
DATOS DEL D.R.O NOMBRE: _____ CÉDULA PROFESIONAL: _____ DIRECCIÓN: _____ DELEGACIÓN: _____ TELÉFONO: _____ FIRMA: _____	NORMATIVIDAD <table border="1"> <tr> <th>CONCEPTO</th> <th>NORMA</th> <th>PROYECTO</th> <th>DFP</th> </tr> <tr><td>ALTURA MÁXIMA PERMITIDA</td><td></td><td></td><td></td></tr> <tr><td>COEFICIENTE DE OCUPACIÓN DEL SUELO</td><td></td><td></td><td></td></tr> <tr><td>COEFICIENTE DE UTILIZACIÓN DEL SUELO</td><td></td><td></td><td></td></tr> <tr><td>COEFICIENTE DE ABSORCIÓN DEL SUELO</td><td></td><td></td><td></td></tr> <tr><td>PORCENTAJE DEL ÁREA LIBRE</td><td></td><td></td><td></td></tr> <tr><td>RESTRICCIÓN AL FRENTE</td><td></td><td></td><td></td></tr> <tr><td>CAJONES DE ESTACIONAMIENTO</td><td></td><td></td><td></td></tr> <tr><td>RESTRICCIÓNES DIC. USO DE SUELO</td><td></td><td></td><td></td></tr> </table>	CONCEPTO	NORMA	PROYECTO	DFP	ALTURA MÁXIMA PERMITIDA				COEFICIENTE DE OCUPACIÓN DEL SUELO				COEFICIENTE DE UTILIZACIÓN DEL SUELO				COEFICIENTE DE ABSORCIÓN DEL SUELO				PORCENTAJE DEL ÁREA LIBRE				RESTRICCIÓN AL FRENTE				CAJONES DE ESTACIONAMIENTO				RESTRICCIÓNES DIC. USO DE SUELO			
CONCEPTO	NORMA	PROYECTO	DFP																																		
ALTURA MÁXIMA PERMITIDA																																					
COEFICIENTE DE OCUPACIÓN DEL SUELO																																					
COEFICIENTE DE UTILIZACIÓN DEL SUELO																																					
COEFICIENTE DE ABSORCIÓN DEL SUELO																																					
PORCENTAJE DEL ÁREA LIBRE																																					
RESTRICCIÓN AL FRENTE																																					
CAJONES DE ESTACIONAMIENTO																																					
RESTRICCIÓNES DIC. USO DE SUELO																																					
CORRESPBLE. INGENIERIAS NOMBRE: _____ CÉDULA PROFESIONAL: _____ DIRECCIÓN: _____ DELEGACIÓN: _____ TELÉFONO: _____ FIRMA: _____																																					

**RIVERO BORRELL - GUTIERREZ
ARQUITECTOS**

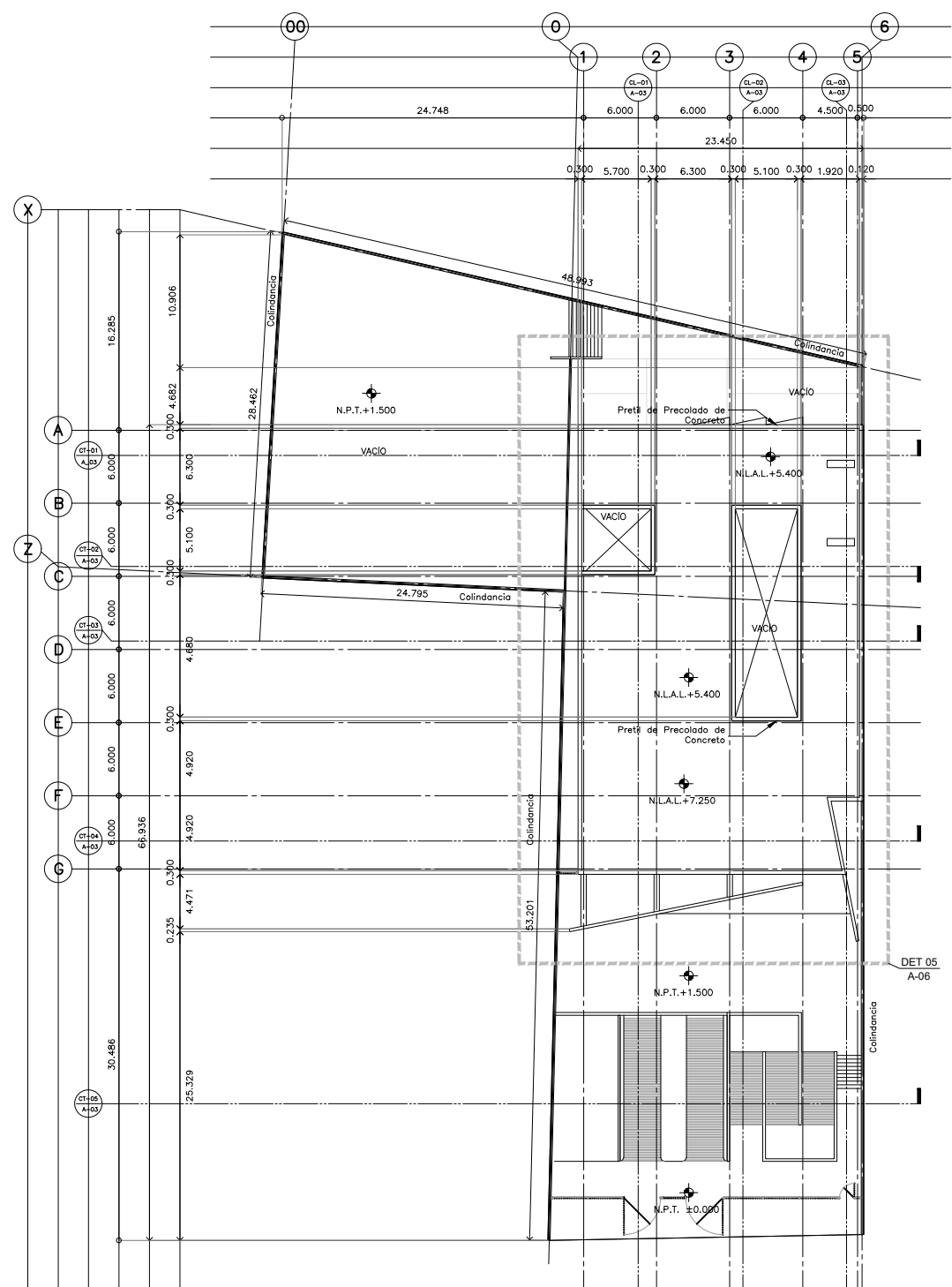
SELLO

ESCALA: 1 : 250

COTAS: METROS

CLAVE: A-02

Este plano sustituye a los anteriores
REVISIÓN - 00 / 28 febrero 2018



PLANTA ARQUITECTÓNICA NIVEL +5.400

PROYECTO	M2 Construidos	CESI	DELEGACIÓN	ESTACIONAMIENTO	CASSETAS
Agascalientes	1,603.11	743.57	M2 Construidos	M2 Construidos	M2 Construidos
Nivel -1.50				850.54	9.00
Nivel +1.50		743.57		850.54	9.00