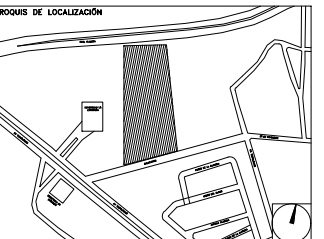



**CENTRO DE SERVICIO INFONAVIT
AGUASCALIENTES**
CALLE BALNEARIOS FRACC. EJIDO DE OJO CALIENTE
MUNICIPIO DE AGUASCALIENTES EDO. DE AGUASCALIENTES

PROYECTO EJECUTIVO

PLANOS:
ARQUITECTÓNICOS



NUMERO DEL PLANO: _____ NORTE: 

FECHA: 00-00-00 ACOTACION: _____ ESCALA: _____

UBICACION DEL ARCHIVO: _____

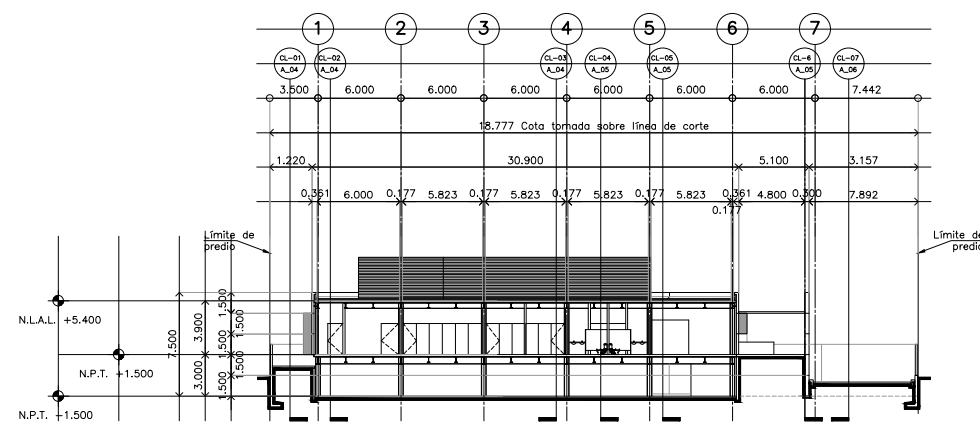


USO ESPECIFICO DEL PREDIO:
TIPO DE TRAMITE:

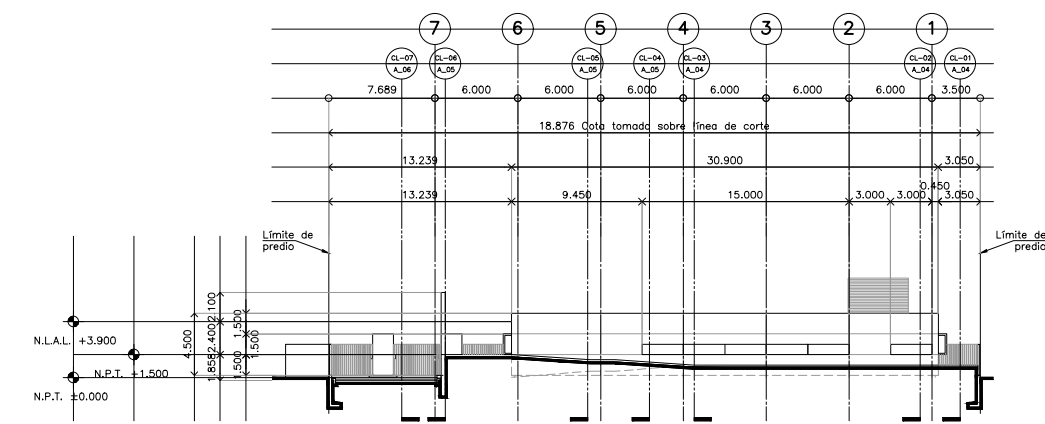
DATOS DEL PROPIETARIO		DATOS GENERALES																																					
NOMBRE: _____ No.: _____ CALLE: _____ COLONIA: _____ DELEGACION: _____ TELEFONO: _____ FIRMA: _____		<table border="1"> <tr> <th colspan="2">DATOS DEL PREDIO</th> <th>USO</th> </tr> <tr> <td>CLAVE CATASTRAL:</td> <td>AREA: _____ M2.</td> <td>HABITACIONAL <input type="checkbox"/></td> </tr> <tr> <td>CONDOMINIO:</td> <td>LOTE: _____</td> <td>UNIFAMILIAR <input type="checkbox"/></td> </tr> <tr> <td>MEDIDA DEL FRENTE:</td> <td>FONDO: _____ m</td> <td>PLURIFAMILIAR (CONDOMINIO) <input type="checkbox"/></td> </tr> <tr> <td>DIRECCION:</td> <td>No OFICIAL:</td> <td>COMERCIAL <input type="checkbox"/></td> </tr> <tr> <td>CALLE:</td> <td></td> <td>SERVICIOS <input type="checkbox"/></td> </tr> <tr> <td>ENTRE LA CALLE Y LA CALLE:</td> <td></td> <td>INDUSTRIAL <input type="checkbox"/></td> </tr> <tr> <td>COLONIA:</td> <td></td> <td></td> </tr> <tr> <td>DELEGACION:</td> <td></td> <td></td> </tr> <tr> <td>DICTAMEN DE USO DE SUELO</td> <td></td> <td></td> </tr> <tr> <td>No. DE FOLIO:</td> <td>FECHA:</td> <td></td> </tr> </table>		DATOS DEL PREDIO		USO	CLAVE CATASTRAL:	AREA: _____ M2.	HABITACIONAL <input type="checkbox"/>	CONDOMINIO:	LOTE: _____	UNIFAMILIAR <input type="checkbox"/>	MEDIDA DEL FRENTE:	FONDO: _____ m	PLURIFAMILIAR (CONDOMINIO) <input type="checkbox"/>	DIRECCION:	No OFICIAL:	COMERCIAL <input type="checkbox"/>	CALLE:		SERVICIOS <input type="checkbox"/>	ENTRE LA CALLE Y LA CALLE:		INDUSTRIAL <input type="checkbox"/>	COLONIA:			DELEGACION:			DICTAMEN DE USO DE SUELO			No. DE FOLIO:	FECHA:				
DATOS DEL PREDIO		USO																																					
CLAVE CATASTRAL:	AREA: _____ M2.	HABITACIONAL <input type="checkbox"/>																																					
CONDOMINIO:	LOTE: _____	UNIFAMILIAR <input type="checkbox"/>																																					
MEDIDA DEL FRENTE:	FONDO: _____ m	PLURIFAMILIAR (CONDOMINIO) <input type="checkbox"/>																																					
DIRECCION:	No OFICIAL:	COMERCIAL <input type="checkbox"/>																																					
CALLE:		SERVICIOS <input type="checkbox"/>																																					
ENTRE LA CALLE Y LA CALLE:		INDUSTRIAL <input type="checkbox"/>																																					
COLONIA:																																							
DELEGACION:																																							
DICTAMEN DE USO DE SUELO																																							
No. DE FOLIO:	FECHA:																																						
DATOS DEL D.R.O NOMBRE: XX CEDULA PROFESIONAL: XX DIRECCION: XX DELEGACION: XX TELEFONO: XX FIRMA: _____		NORMATIVIDAD <table border="1"> <tr> <th>CONCEPTO</th> <th>NORMA</th> <th>PROYECTO</th> <th>DIF.</th> </tr> <tr> <td>ALTIMA MAXIMA PERMITIDA</td> <td></td> <td></td> <td></td> </tr> <tr> <td>COEFICIENTE DE OCUPACION DEL SUELO</td> <td></td> <td></td> <td></td> </tr> <tr> <td>COEFICIENTE DE UTILIZACION DEL SUELO</td> <td></td> <td></td> <td></td> </tr> <tr> <td>COEFICIENTE DE ABSORCION DEL SUELO</td> <td></td> <td></td> <td></td> </tr> <tr> <td>PORCENTAJE DEL AREA LIBRE</td> <td></td> <td></td> <td></td> </tr> <tr> <td>RESTRICCION AL FRENTE</td> <td></td> <td></td> <td></td> </tr> <tr> <td>CAJONES DE ESTACIONAMIENTO</td> <td></td> <td></td> <td></td> </tr> <tr> <td>RESTRICCIONES DIC. USO DE SUELO</td> <td></td> <td></td> <td></td> </tr> </table>		CONCEPTO	NORMA	PROYECTO	DIF.	ALTIMA MAXIMA PERMITIDA				COEFICIENTE DE OCUPACION DEL SUELO				COEFICIENTE DE UTILIZACION DEL SUELO				COEFICIENTE DE ABSORCION DEL SUELO				PORCENTAJE DEL AREA LIBRE				RESTRICCION AL FRENTE				CAJONES DE ESTACIONAMIENTO				RESTRICCIONES DIC. USO DE SUELO			
CONCEPTO	NORMA	PROYECTO	DIF.																																				
ALTIMA MAXIMA PERMITIDA																																							
COEFICIENTE DE OCUPACION DEL SUELO																																							
COEFICIENTE DE UTILIZACION DEL SUELO																																							
COEFICIENTE DE ABSORCION DEL SUELO																																							
PORCENTAJE DEL AREA LIBRE																																							
RESTRICCION AL FRENTE																																							
CAJONES DE ESTACIONAMIENTO																																							
RESTRICCIONES DIC. USO DE SUELO																																							
CORRESPBLE. INGENIERIAS NOMBRE: XX CEDULA PROFESIONAL: XX DIRECCION: XX DELEGACION: XX TELEFONO: XX FIRMA: _____		DATOS DEL D.R.O NOMBRE: _____ CEDULA PROFESIONAL: _____ DIRECCION: _____ COL. DELEGACION: _____ TELEFONO: _____ FIRMA: _____																																					

**RIVERO BORRELL - GUTIERREZ
ARQUITECTOS**

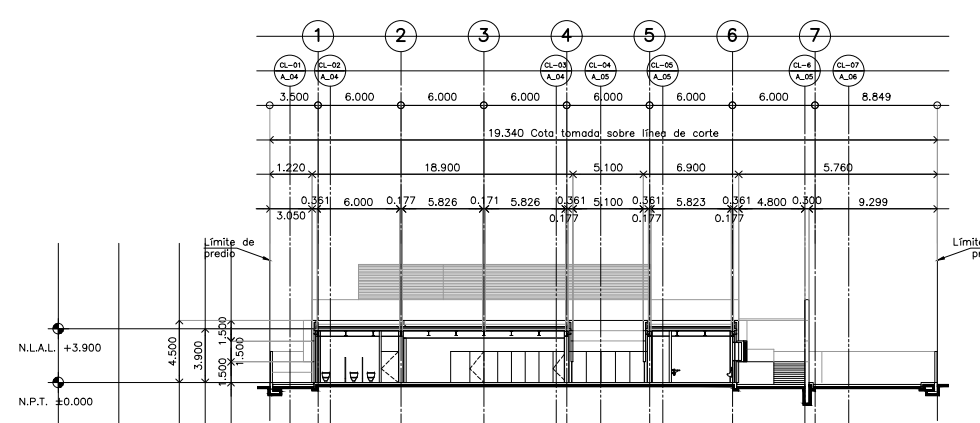
DATOS DE LA CONSTRUCCION		SELLO								
CONCEPTO	<table border="1"> <tr> <th>A. CONSTRUIDA</th> <th>OBSERVADA</th> <th>REGULARIZACION</th> <th>LICENCIA ANTERIOR</th> </tr> <tr> <td></td> <td></td> <td></td> <td>No. LIC. FECHA METROS</td> </tr> </table>		A. CONSTRUIDA	OBSERVADA	REGULARIZACION	LICENCIA ANTERIOR				No. LIC. FECHA METROS
A. CONSTRUIDA	OBSERVADA		REGULARIZACION	LICENCIA ANTERIOR						
				No. LIC. FECHA METROS						
SOTANO										
PLANTA BAJA										
1er NIVEL		SELLO								
MEZZANINE										
2do. NIVEL										
3er NIVEL										
VOLADOS										
ESTACIONAMIENTO										
OTROS										
TOTAL DE M ²										
BARDEO ML										
ALINEAMIENTO ML										
DEMOLICION										
ESCALA: 1 : 250										
COTAS: METROS										
CLAVE: A-03										
Este plano sustituye a los anteriores										
REVISIÓN - 00 / 21 febrero 2018										



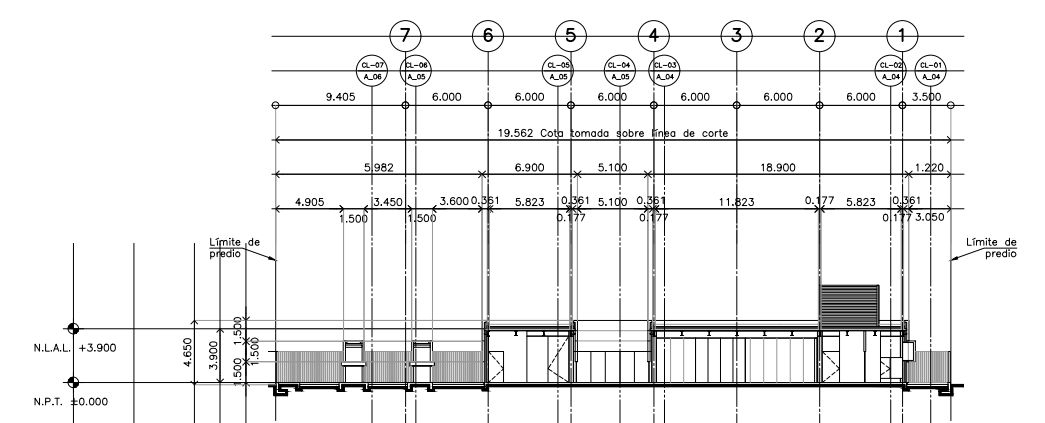
CORTE TRANSVERSAL CT-04



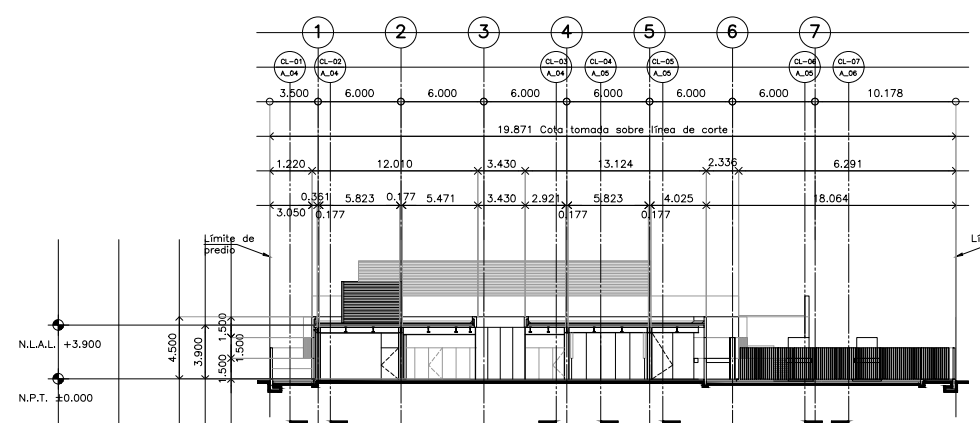
CORTE TRANSVERSAL CT-05



CORTE TRANSVERSAL CT-06



CORTE TRANSVERSAL CT-07



CORTE TRANSVERSAL CT-08