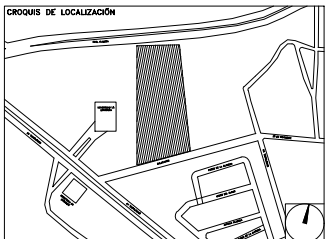


**CENTRO DE SERVICIO INFONAVIT
AGUASCALIENTES**
CALLE BALNEARIOS FRACC. EJIDO DE OJO CALIENTE
MUNICIPIO DE AGUASCALIENTES EDO. DE AGUASCALIENTES

PROYECTO EJECUTIVO

**PLANOS:
ARQUITECTÓNICOS**



NUMERO DEL PLANO: _____ NORTE:

FECHA: 00-00-00 ACOTACION: _____ ESCALA: _____

UBICACION DEL ARCHIVO: _____



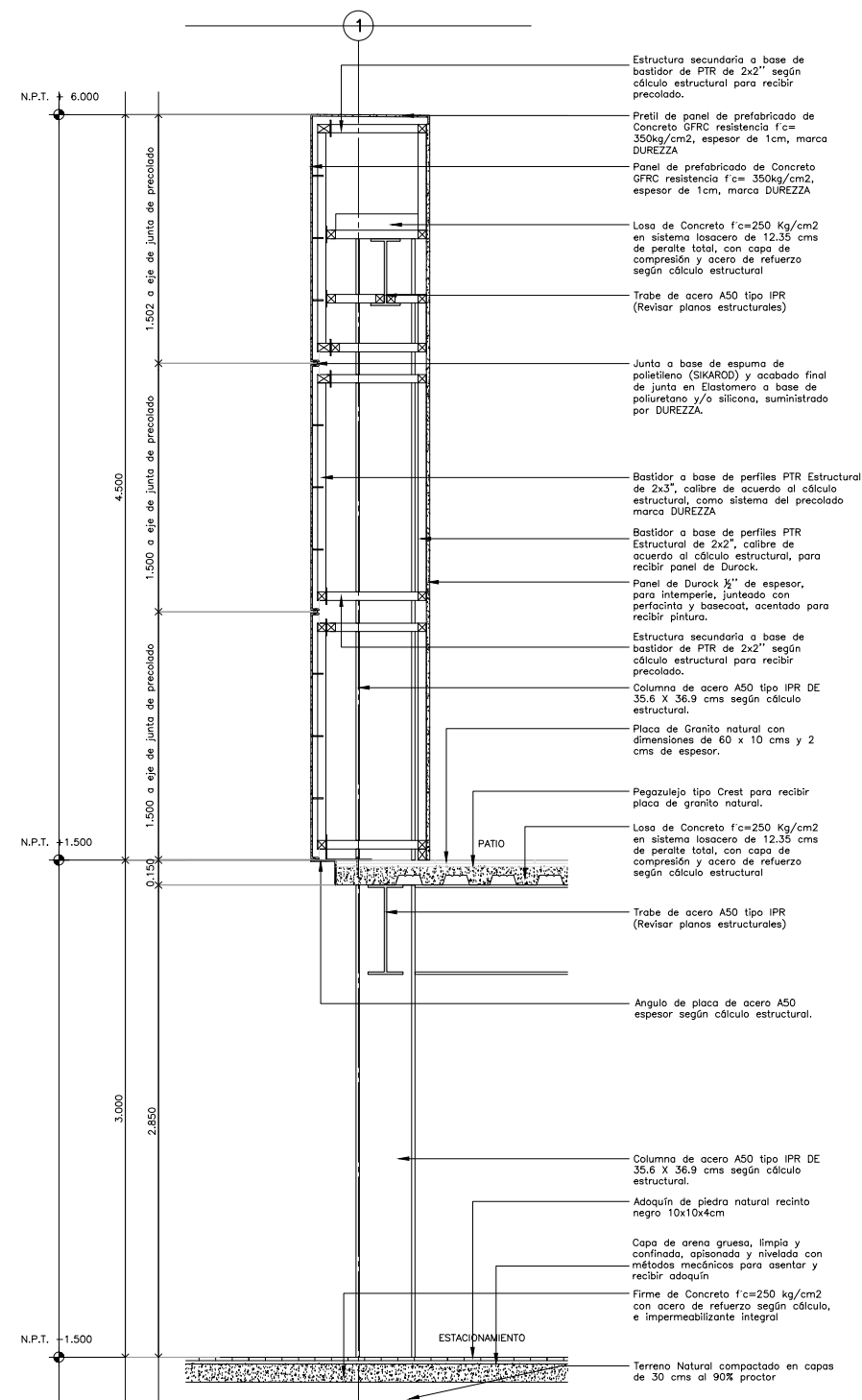
USO ESPECIFICO DEL PREDIO:
TIPO DE TRAMITE:

DATOS DEL PROPIETARIO		DATOS GENERALES																																					
NOMBRE: _____ No.: _____ CALLE: _____ COLONIA: _____ DELEGACION: _____ TELEFONO: _____ FIRMA: _____		<table border="1"> <tr> <th colspan="2">DATOS DEL PREDIO</th> <th>USO</th> </tr> <tr> <td>CLAVE CATASTRAL:</td> <td>AREA: _____ M2.</td> <td>HABITACIONAL <input type="checkbox"/></td> </tr> <tr> <td>CONDOMINIO:</td> <td>LOTE: _____</td> <td>UNIFAMILIAR <input type="checkbox"/></td> </tr> <tr> <td>MEZCLA DEL FRENTE:</td> <td>FONDO: _____ m</td> <td>PLURIFAMILIAR (CONDominio) <input type="checkbox"/></td> </tr> <tr> <td>DIRECCION:</td> <td>No OFICIAL: _____</td> <td>COMERCIAL <input type="checkbox"/></td> </tr> <tr> <td>CALLE:</td> <td></td> <td>SERVICIOS <input type="checkbox"/></td> </tr> <tr> <td>ENTRE LA CALLE Y LA CALLE:</td> <td></td> <td>INDUSTRIAL <input type="checkbox"/></td> </tr> <tr> <td>COLONIA:</td> <td></td> <td></td> </tr> <tr> <td>DELEGACION:</td> <td></td> <td></td> </tr> <tr> <td>DICTAMEN DE USO DE SUELO</td> <td></td> <td></td> </tr> <tr> <td>No. DE FOLIO:</td> <td>FECHA:</td> <td></td> </tr> </table>		DATOS DEL PREDIO		USO	CLAVE CATASTRAL:	AREA: _____ M2.	HABITACIONAL <input type="checkbox"/>	CONDOMINIO:	LOTE: _____	UNIFAMILIAR <input type="checkbox"/>	MEZCLA DEL FRENTE:	FONDO: _____ m	PLURIFAMILIAR (CONDominio) <input type="checkbox"/>	DIRECCION:	No OFICIAL: _____	COMERCIAL <input type="checkbox"/>	CALLE:		SERVICIOS <input type="checkbox"/>	ENTRE LA CALLE Y LA CALLE:		INDUSTRIAL <input type="checkbox"/>	COLONIA:			DELEGACION:			DICTAMEN DE USO DE SUELO			No. DE FOLIO:	FECHA:				
DATOS DEL PREDIO		USO																																					
CLAVE CATASTRAL:	AREA: _____ M2.	HABITACIONAL <input type="checkbox"/>																																					
CONDOMINIO:	LOTE: _____	UNIFAMILIAR <input type="checkbox"/>																																					
MEZCLA DEL FRENTE:	FONDO: _____ m	PLURIFAMILIAR (CONDominio) <input type="checkbox"/>																																					
DIRECCION:	No OFICIAL: _____	COMERCIAL <input type="checkbox"/>																																					
CALLE:		SERVICIOS <input type="checkbox"/>																																					
ENTRE LA CALLE Y LA CALLE:		INDUSTRIAL <input type="checkbox"/>																																					
COLONIA:																																							
DELEGACION:																																							
DICTAMEN DE USO DE SUELO																																							
No. DE FOLIO:	FECHA:																																						
DATOS DEL D.R.O NOMBRE: XX CEDULA PROFESIONAL: XX DIRECCION: XX DELEGACION: XX TELEFONO: XX FIRMA: _____		CORRESPBLE. INGENIERIAS NOMBRE: XX CEDULA PROFESIONAL: XX DIRECCION: XX DELEGACION: XX TELEFONO: XX FIRMA: _____																																					
DATOS DEL D.R.O NOMBRE: _____ CEDULA PROFESIONAL: _____ DIRECCION: _____ DELEGACION: COL. TELEFONO: _____ FIRMA: _____		NORMATIVIDAD <table border="1"> <thead> <tr> <th>CONCEPTO</th> <th>NORMA</th> <th>PROYECTO</th> <th>DIF.</th> </tr> </thead> <tbody> <tr><td>ALTURA MAXIMA PERMITIDA</td><td></td><td></td><td></td></tr> <tr><td>COEFICIENTE DE OCUPACION DEL SUELO</td><td></td><td></td><td></td></tr> <tr><td>COEFICIENTE DE UTILIZACION DEL SUELO</td><td></td><td></td><td></td></tr> <tr><td>COEFICIENTE DE ABSORCION DEL SUELO</td><td></td><td></td><td></td></tr> <tr><td>PORCENTAJE DEL AREA LIBRE</td><td></td><td></td><td></td></tr> <tr><td>RESTRICCION AL FRENTE</td><td></td><td></td><td></td></tr> <tr><td>CAJONES DE ESTACIONAMIENTO</td><td></td><td></td><td></td></tr> <tr><td>RESTRICCIONES DIC. USO DE SUELO</td><td></td><td></td><td></td></tr> </tbody> </table>		CONCEPTO	NORMA	PROYECTO	DIF.	ALTURA MAXIMA PERMITIDA				COEFICIENTE DE OCUPACION DEL SUELO				COEFICIENTE DE UTILIZACION DEL SUELO				COEFICIENTE DE ABSORCION DEL SUELO				PORCENTAJE DEL AREA LIBRE				RESTRICCION AL FRENTE				CAJONES DE ESTACIONAMIENTO				RESTRICCIONES DIC. USO DE SUELO			
CONCEPTO	NORMA	PROYECTO	DIF.																																				
ALTURA MAXIMA PERMITIDA																																							
COEFICIENTE DE OCUPACION DEL SUELO																																							
COEFICIENTE DE UTILIZACION DEL SUELO																																							
COEFICIENTE DE ABSORCION DEL SUELO																																							
PORCENTAJE DEL AREA LIBRE																																							
RESTRICCION AL FRENTE																																							
CAJONES DE ESTACIONAMIENTO																																							
RESTRICCIONES DIC. USO DE SUELO																																							

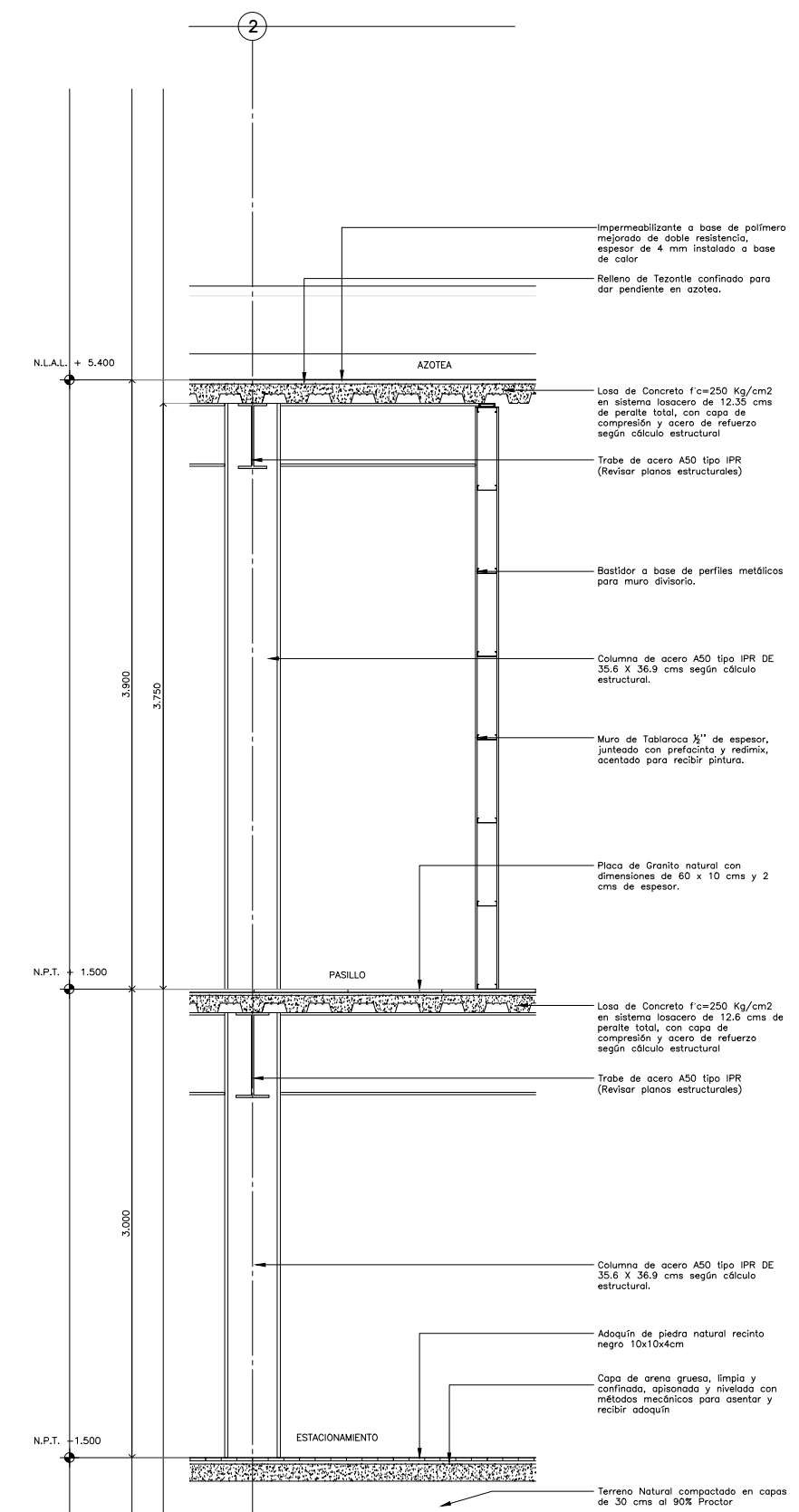
**RIVERO BORRELL - GUTIERREZ
ARQUITECTOS**

DATOS DE LA CONSTRUCCION		SELLO																																																												
CONCEPTO	<table border="1"> <thead> <tr> <th>A. CONSTRUIDA</th> <th>OBRAS NUEVAS</th> <th>REGULARIZACION</th> <th>LICENCIA ANTERIOR</th> </tr> <tr> <th>NO. LIC.</th> <th>FECHA</th> <th>METROS</th> <th></th> </tr> </thead> <tbody> <tr><td>SOTANO</td><td></td><td></td><td></td></tr> <tr><td>PLANTA BAJA</td><td></td><td></td><td></td></tr> <tr><td>1er NIVEL</td><td></td><td></td><td></td></tr> <tr><td>MEZZANINE</td><td></td><td></td><td></td></tr> <tr><td>2do. NIVEL</td><td></td><td></td><td></td></tr> <tr><td>3er NIVEL</td><td></td><td></td><td></td></tr> <tr><td>VOLADOS</td><td></td><td></td><td></td></tr> <tr><td>ESTACIONAMIENTO</td><td></td><td></td><td></td></tr> <tr><td>OTROS</td><td></td><td></td><td></td></tr> <tr><td>TOTAL DE M²</td><td></td><td></td><td></td></tr> <tr><td>BARDEDO ML</td><td></td><td></td><td></td></tr> <tr><td>ALINEAMIENTO ML</td><td></td><td></td><td></td></tr> <tr><td>DEMOLICION</td><td></td><td></td><td></td></tr> </tbody> </table>		A. CONSTRUIDA	OBRAS NUEVAS	REGULARIZACION	LICENCIA ANTERIOR	NO. LIC.	FECHA	METROS		SOTANO				PLANTA BAJA				1er NIVEL				MEZZANINE				2do. NIVEL				3er NIVEL				VOLADOS				ESTACIONAMIENTO				OTROS				TOTAL DE M ²				BARDEDO ML				ALINEAMIENTO ML				DEMOLICION			
A. CONSTRUIDA	OBRAS NUEVAS		REGULARIZACION	LICENCIA ANTERIOR																																																										
NO. LIC.	FECHA		METROS																																																											
SOTANO																																																														
PLANTA BAJA																																																														
1er NIVEL																																																														
MEZZANINE																																																														
2do. NIVEL																																																														
3er NIVEL																																																														
VOLADOS																																																														
ESTACIONAMIENTO																																																														
OTROS																																																														
TOTAL DE M ²																																																														
BARDEDO ML																																																														
ALINEAMIENTO ML																																																														
DEMOLICION																																																														
ESCALA:	1 : 20																																																													
COTAS:	METROS																																																													
CLAVE:	A-14																																																													

Este plano sustituye a los anteriores
REVISIÓN - 00 / 21 febrero 2018



CORTE POR FACHADA CXF-1



CORTE POR FACHADA CXF-2