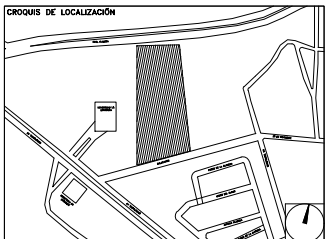


**CENTRO DE SERVICIO INFONAVIT  
AGUASCALIENTES**  
**CALLE BALNEARIOS FRACC. EJIDO DE OJO CALIENTE**  
**MUNICIPIO DE AGUASCALIENTES EDO. DE AGUASCALIENTES**

PROYECTO EJECUTIVO

PLANOS:  
ARQUITECTÓNICOS



NUMERO DEL PLANO: \_\_\_\_\_ NOTAS: \_\_\_\_\_  
FECHA: 00-00-00 ACOTACION: \_\_\_\_\_ ESCALA: \_\_\_\_\_  
UBICACION DEL ARCHIVO: \_\_\_\_\_

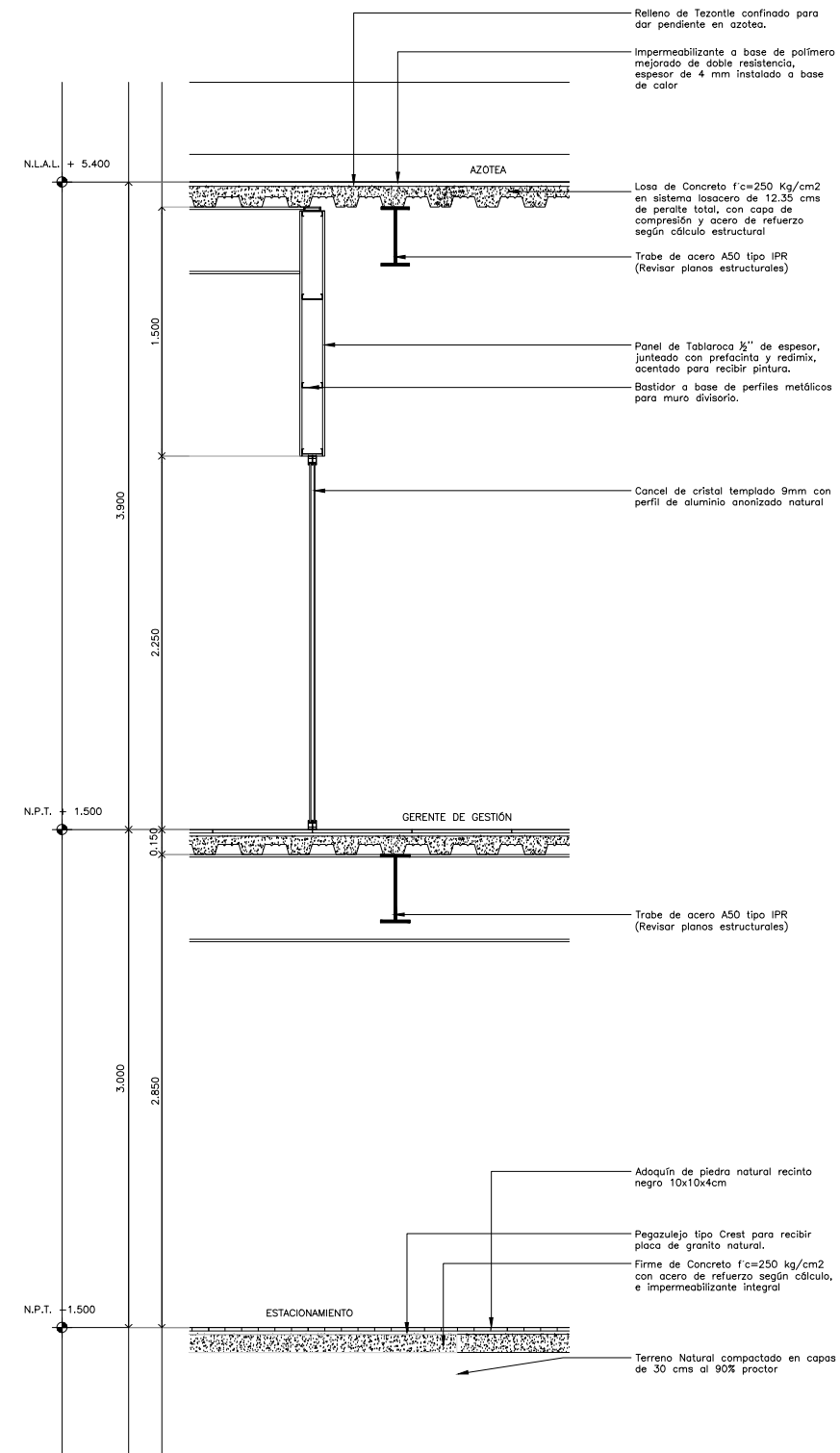


USO ESPECIFICO DEL PREDIO:  
TIPO DE TRAMITE:

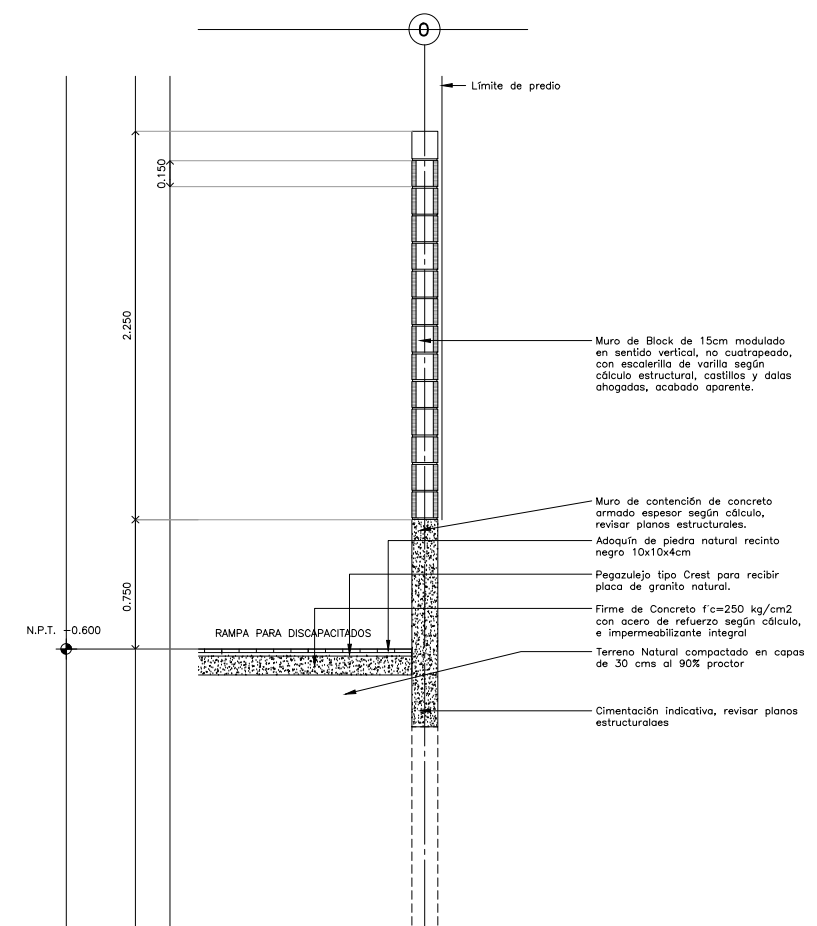
<b>DATOS DEL PROPIETARIO</b> NOMBRE: No.: CALLE: COLONIA: DELEGACION: TELEFONO: FIRMA:	<b>DATOS GENERALES</b> <b>DATOS DEL PREDIO</b> CLAVE CATASTRAL: CONDOMINIO: AREA: M2. MEDIDA DEL FRENTE: FONDO: m DIRECCION: CALLE: No OFICIAL: ENTRE LA CALLE Y LA CALLE: COLONIA: DELEGACION: DICTAMEN DE USO DE SUELO No. DE FOLIO: FECHA:	<b>USO</b> HABITACIONAL <input type="checkbox"/> UNIFAMILIAR <input type="checkbox"/> PLURIFAMILIAR (CONDOMINIO) <input type="checkbox"/> COMERCIAL <input type="checkbox"/> SERVICIOS <input type="checkbox"/> INDUSTRIAL <input type="checkbox"/>
<b>DATOS DEL D.R.O</b> NOMBRE: XX CEDULA PROFESIONAL: XX DIRECCION: XX DELEGACION: XX TELEFONO: XX FIRMA:	<b>CORRESPBLE. INGENIERIAS</b> NOMBRE: XX CEDULA PROFESIONAL: XX DIRECCION: XX DELEGACION: XX TELEFONO: XX FIRMA:	<b>NORMATIVIDAD</b> CONCEPTO ALTURA MAXIMA PERMITIDA COEFICIENTE DE OCUPACION DEL SUELO COEFICIENTE DE UTILIZACION DEL SUELO COEFICIENTE DE ABSORCION DEL SUELO PORCENTAJE DEL AREA LIBRE RESTRICCION AL FRENTE CAJONES DE ESTACIONAMIENTO RESTRICCIONES DIC. USO DE SUELO
<b>DATOS DEL D.R.O</b> NOMBRE: COL. DIRECCION: COL. DELEGACION: COL. TELEFONO: COL. FIRMA:		

**RIVERO BORRELL - GUTIERREZ  
ARQUITECTOS**

<b>DATOS DE LA CONSTRUCCION</b>	<b>SELO</b>																																																																					
<table border="1"> <tr> <th>CONCEPTO</th> <th>A. CONSTRUIDA</th> <th>OBRA NUEVA</th> <th>REGULARIZACION</th> <th>LICENCIA ANTERIOR</th> </tr> <tr> <td>SOTANO</td> <td></td> <td></td> <td></td> <td></td> </tr> <tr> <td>PLANTA BAJA</td> <td></td> <td></td> <td></td> <td></td> </tr> <tr> <td>1er NIVEL</td> <td></td> <td></td> <td></td> <td></td> </tr> <tr> <td>MEZZANINE</td> <td></td> <td></td> <td></td> <td></td> </tr> <tr> <td>2do. NIVEL</td> <td></td> <td></td> <td></td> <td></td> </tr> <tr> <td>3er NIVEL</td> <td></td> <td></td> <td></td> <td></td> </tr> <tr> <td>VOLADOS</td> <td></td> <td></td> <td></td> <td></td> </tr> <tr> <td>ESTACIONAMIENTO</td> <td></td> <td></td> <td></td> <td></td> </tr> <tr> <td>OTROS</td> <td></td> <td></td> <td></td> <td></td> </tr> <tr> <td>TOTAL DE M<sup>2</sup></td> <td></td> <td></td> <td></td> <td></td> </tr> <tr> <td>BARDEO ML</td> <td></td> <td></td> <td></td> <td></td> </tr> <tr> <td>ALINEAMIENTO ML</td> <td></td> <td></td> <td></td> <td></td> </tr> <tr> <td>DEMOLICION</td> <td></td> <td></td> <td></td> <td></td> </tr> </table>		CONCEPTO	A. CONSTRUIDA	OBRA NUEVA	REGULARIZACION	LICENCIA ANTERIOR	SOTANO					PLANTA BAJA					1er NIVEL					MEZZANINE					2do. NIVEL					3er NIVEL					VOLADOS					ESTACIONAMIENTO					OTROS					TOTAL DE M <sup>2</sup>					BARDEO ML					ALINEAMIENTO ML					DEMOLICION			
CONCEPTO	A. CONSTRUIDA	OBRA NUEVA	REGULARIZACION	LICENCIA ANTERIOR																																																																		
SOTANO																																																																						
PLANTA BAJA																																																																						
1er NIVEL																																																																						
MEZZANINE																																																																						
2do. NIVEL																																																																						
3er NIVEL																																																																						
VOLADOS																																																																						
ESTACIONAMIENTO																																																																						
OTROS																																																																						
TOTAL DE M <sup>2</sup>																																																																						
BARDEO ML																																																																						
ALINEAMIENTO ML																																																																						
DEMOLICION																																																																						
ESCALA: 1 : 20	<b>SELO</b>																																																																					
COTAS: METROS																																																																						
CLAVE: A-15																																																																						
Este plano sustituye a los anteriores REVISIÓN - 00 / 21 febrero 2018																																																																						



CORTE POR FACHADA CXF-3



CORTE POR FACHADA CXF-4