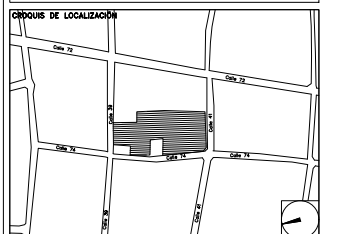



**CENTRO DE SERVICIO INFONAVIT / DEL
MÉRIDA**
CALLE 39 CON LA EXTENSIÓN DE 32
M-204 SECC. CATASTRAL 13 NUM. 512D MÉRIDA YUCATÁN

PROYECTO EJECUTIVO

**PLANOS:
ARQUITECTÓNICOS**



NÚMERO DEL PLANO: _____ NORTE: 

UBICACIÓN DEL ARCHIVO: _____



USO ESPECÍFICO DEL PREDIO: _____

TIPO DE TRAMITE: _____

DATOS DEL PROPIETARIO

NOMBRE: _____ No.: _____

CALLE: _____

COLONIA: _____

DELEGACIÓN: _____

TELÉFONO: _____

FIRMA: _____

DATOS DEL D.R.O

NOMBRE: _____

CÉDULA PROFESIONAL: _____

DIRECCIÓN: _____

DELEGACIÓN: _____

TELÉFONO: _____

FIRMA: _____

CORRESPBLE. INGENIERIAS

NOMBRE: _____

CÉDULA PROFESIONAL: _____

DIRECCIÓN: _____

DELEGACIÓN: _____

TELÉFONO: _____

FIRMA: _____

DATOS GENERALES

DATOS DEL PREDIO		USO
CLAVE CATASTRAL:		
ÁREA: _____ M2	FONDO: _____ m	HABITACIONAL <input type="checkbox"/>
LOTE: _____	Medida del frente: _____	UNIFAMILIAR <input type="checkbox"/>
DIRECCIÓN: _____	No OFICIAL: _____	PLURIFAMILIAR (CONDÓMINO) <input type="checkbox"/>
CALLE: _____	ENTRE LA CALLE Y LA CALLE: _____	COMERCIAL <input type="checkbox"/>
DELEGACIÓN: _____	COLONIA: _____	SERVICIOS <input type="checkbox"/>
DICTAMEN DE USO DE SUELO No. DE FOLIO: _____	FECHA: _____	INDUSTRIAL <input type="checkbox"/>

NORMATIVIDAD

CONCEPTO	NORMA	PROYECTO	OP
ALTURA MÁXIMA PERMITIDA			
COEFICIENTE DE OCUPACIÓN DEL SUELO			
COEFICIENTE DE UTILIZACIÓN DEL SUELO			
COEFICIENTE DE ABSORCIÓN DEL SUELO			
PORCENTAJE DEL ÁREA LIBRE			
RESTRICCIÓN AL FRENTE			
CAJONES DE ESTACIONAMIENTO			
RESTRICCIONES DIC. USO DE SUELO			

**RIVERO BORRELL - GUTIERREZ
ARQUITECTOS**

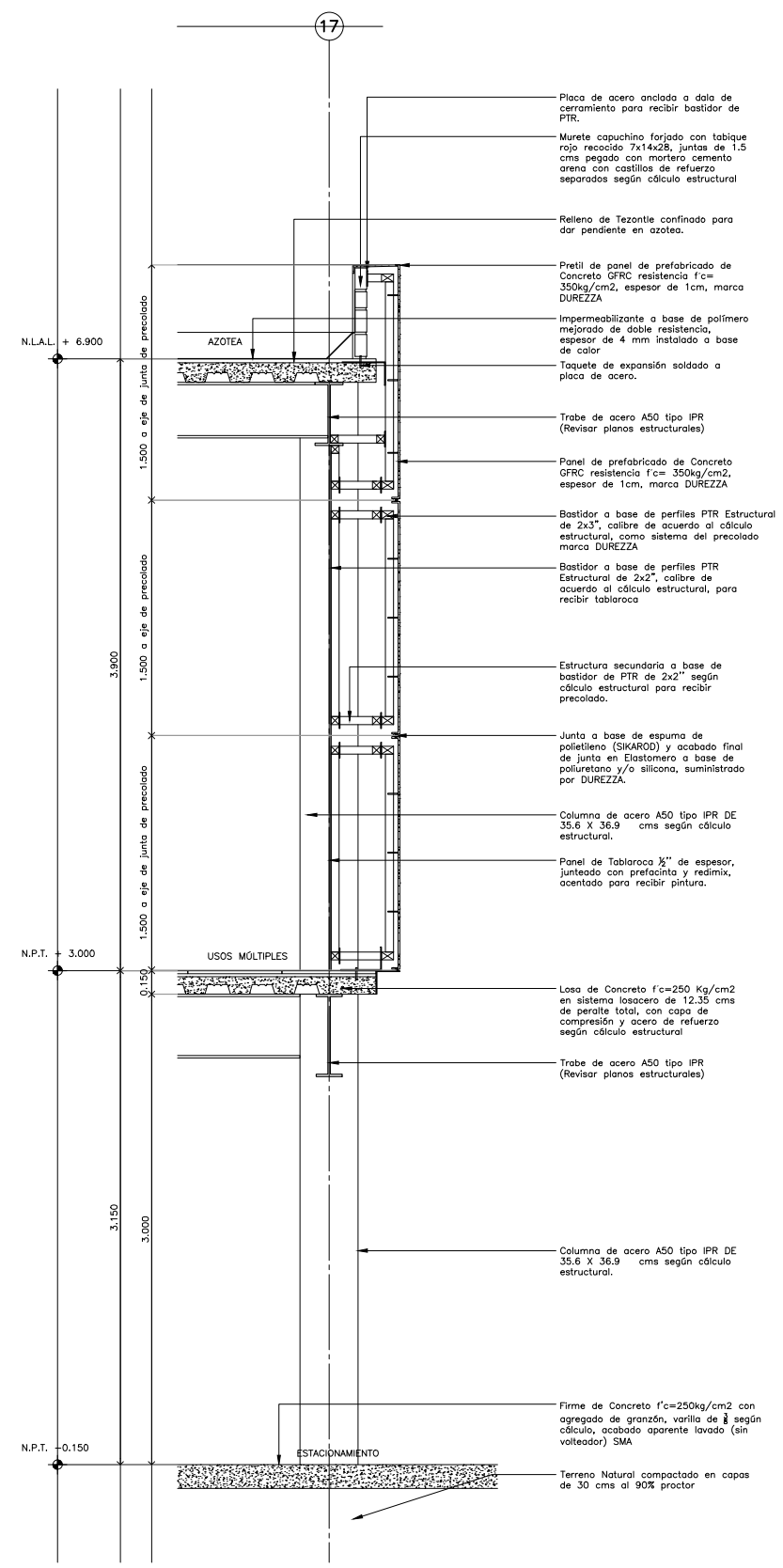
SELLO

ESCALA:
1 : 20

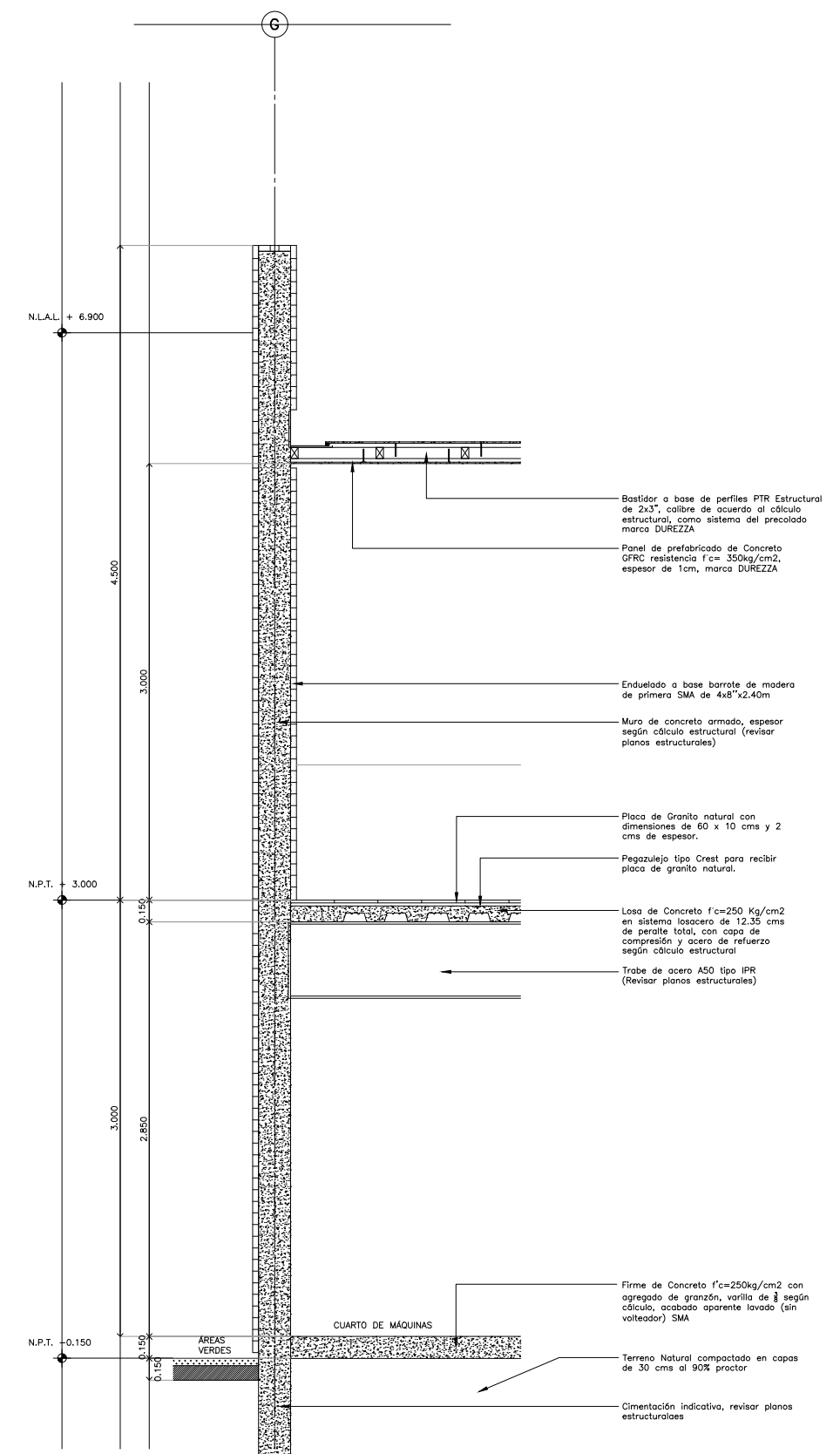
COTAS:
METROS

CLAVE:
A-19

Este plano sustituye a los anteriores
REVISIÓN - 00 / 2 marzo 2018



CORTE POR FACHADA CXF-15



CORTE POR FACHADA CXF-16