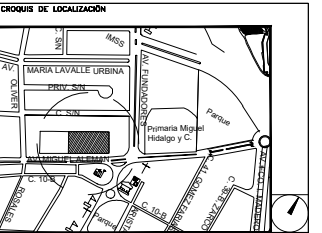


**CENTRO DE SERVICIO INFONAVIT  
CESI / DELEGACIÓN / CAMPECHE  
LOTE 14-A AVENIDA NEMO ALEMÁN  
SAN FRANCISCO DE CAMPECHE, CAMPECHE**

**PROYECTO EJECUTIVO**

**PLANO: ARQUITECTÓNICOS**



**NÚMERO DEL PLANO:** \_\_\_\_\_  
**FECHA:** \_\_\_\_\_  
**UBICACIÓN DEL ARCHIVO:** \_\_\_\_\_



- NOTAS GENERALES**
1. LAS DIMENSIONES Y COTAS DESCRITAS EN ESTOS DIBUJOS DEBERÁN TENER PRECEDENCIA SOBRE LA E S C A L A .
  2. LOS CONTRATISTAS DEBERÁN VERIFICAR Y SER RESPONSABLES POR TODAS LAS DIMENSIONES Y CONDICIONES EN EL TRABAJO Y RIVERO BORRELL - GUTIERREZ ARQUITECTOS DEBE SER NOTIFICADA DE CUALQUIER VARIACIÓN EN LAS DIMENSIONES Y CONDICIONES INDICADAS EN CADA UNO DE LOS PLANOS .
  3. LAS ESPECIFICACIONES Y DETALLES EN LA ESCALA ADECUADA DEBERÁN SER SOMETIDOS A LA APROBACIÓN POR RIVERO BORRELL - GUTIERREZ ARQUITECTOS PARA PROCEDER A LA FABRICACIÓN DE LOS ELEMENTOS QUE SE INDICAN .
  4. TODAS LAS IDEAS, DISEÑOS, ACOMODOS Y PLANES INDICADOS O REPRESENTADOS EN ESTOS PLANOS PERTENECEN Y SON PROPIEDAD DE RIVERO BORRELL - GUTIERREZ ARQUITECTOS; Y FUERON CREADOS Y DESARROLLADOS PARA SU USO EN RELACIÓN CON EL PROYECTO ESPECIFICADO. NINGUNO DE DICHS DISEÑOS, IDEAS, ACOMODOS Y PLANES DEBERÁN SER USADOS Y PRESENTADOS A PERSONAS, FIRMAS O COMPAÑÍAS POR NINGUN MOTIVO CUALQUIERA QUE SEA SIN EL PERMISO ESCRITO DE RIVERO BORRELL - GUTIERREZ A R Q U I T E C T O S .
  5. CONSULTE LAS FECHAS Y REVISIONES SUBSECUENTES DE CADA PLANO; LOS PLANOS ARQUITECTÓNICOS RIGEN SOBRE LOS PLANOS ESTRUCTURALES, DE INSTALACIONES, ETC., EN CASO DE EXISTIR DISCREPANCIAS, SE CONSULTARÁN CON RIVERO BORRELL - GUTIERREZ ARQUITECTOS .
  6. LAS MODIFICACIONES REALIZADAS EN EL PRESENTE PLANO CANCELAN TODOS LOS ANTERIORES .
  7. TODAS LAS MEDIDAS DE PAÑOS, ÁNGULOS Y NIVELES QUE SE RELACIONEN CON LA INTERSECCIÓN DE CUALQUIER TIPO DE ELEMENTOS DEBERÁN SER VERIFICADOS EN O B R A .
  8. LAS COTAS EN LOS PLANOS QUE CONTIENEN ELEMENTOS DESDOBLADOS REPRESENTAN MEDIDAS EN VERDADERA MAGNITUD, POR LO QUE NO NECESARIAMENTE COINCIDEN CON LAS COTAS EN OTROS PLANOS DONDE LOS MISMOS ELEMENTOS APARECEN EN PROYECCIÓN .

**USO ESPECÍFICO DEL PREDIO:**  
**TIPO DE TRÁMITE:**

**DATOS DEL PROPIETARIO**

**NOMBRE:** \_\_\_\_\_  
**CALLE:** \_\_\_\_\_  
**COLONIA:** \_\_\_\_\_  
**DELEGACIÓN:** \_\_\_\_\_  
**TELÉFONO:** \_\_\_\_\_  
**FIRMA:** \_\_\_\_\_

**DATOS DEL D.R.O**

**NOMBRE:** \_\_\_\_\_  
**CEDULA PROFESIONAL:** \_\_\_\_\_  
**DIRECCIÓN:** \_\_\_\_\_  
**DELEGACIÓN:** \_\_\_\_\_  
**TELÉFONO:** \_\_\_\_\_  
**FIRMA:** \_\_\_\_\_

**CORRESPBLE. INGENIERIAS**

**NOMBRE:** \_\_\_\_\_  
**CEDULA PROFESIONAL:** \_\_\_\_\_  
**DIRECCIÓN:** \_\_\_\_\_  
**DELEGACIÓN:** \_\_\_\_\_  
**TELÉFONO:** \_\_\_\_\_  
**FIRMA:** \_\_\_\_\_

**DATOS GENERALES**

**DATOS DEL PREDIO**

**CLAVE CATASTRAL:** \_\_\_\_\_  
**ÁREA:** \_\_\_\_\_ M2.  
**LOTE:** \_\_\_\_\_  
**MEDIDA DEL FRENTE:** \_\_\_\_\_ FONDO: \_\_\_\_\_ m

**DIRECCIÓN:** \_\_\_\_\_  
**CALLE:** \_\_\_\_\_  
**ENTRE LA CALLE Y LA CALLE:** \_\_\_\_\_  
**DELEGACIÓN:** \_\_\_\_\_  
**DICTAMEN DE USO DE SUELO**  
No. DE FOLIO: \_\_\_\_\_ FECHA: \_\_\_\_\_

**USO**

HABITACIONAL   
UNIFAMILIAR   
PLURIFAMILIAR (CONDominio)   
COMERCIAL   
SERVICIOS   
INDUSTRIAL

**NORMATIVIDAD**

CONCEPTO	NORMA	PROYECTO	DEF.
ALTURA MÁXIMA PERMITIDA			
COEFICIENTE DE OCUPACIÓN DEL SUELO			
COEFICIENTE DE UTILIZACIÓN DEL SUELO			
COEFICIENTE DE ABSORCIÓN DEL SUELO			
PORCENTAJE DEL ÁREA LIBRE			
RESTRICCIÓN AL FRENTE			
CAJONES DE ESTACIONAMIENTO			
RESTRICCIONES DIC. USO DE SUELO			

**RIVERO BORRELL - GUTIERREZ  
ARQUITECTOS**

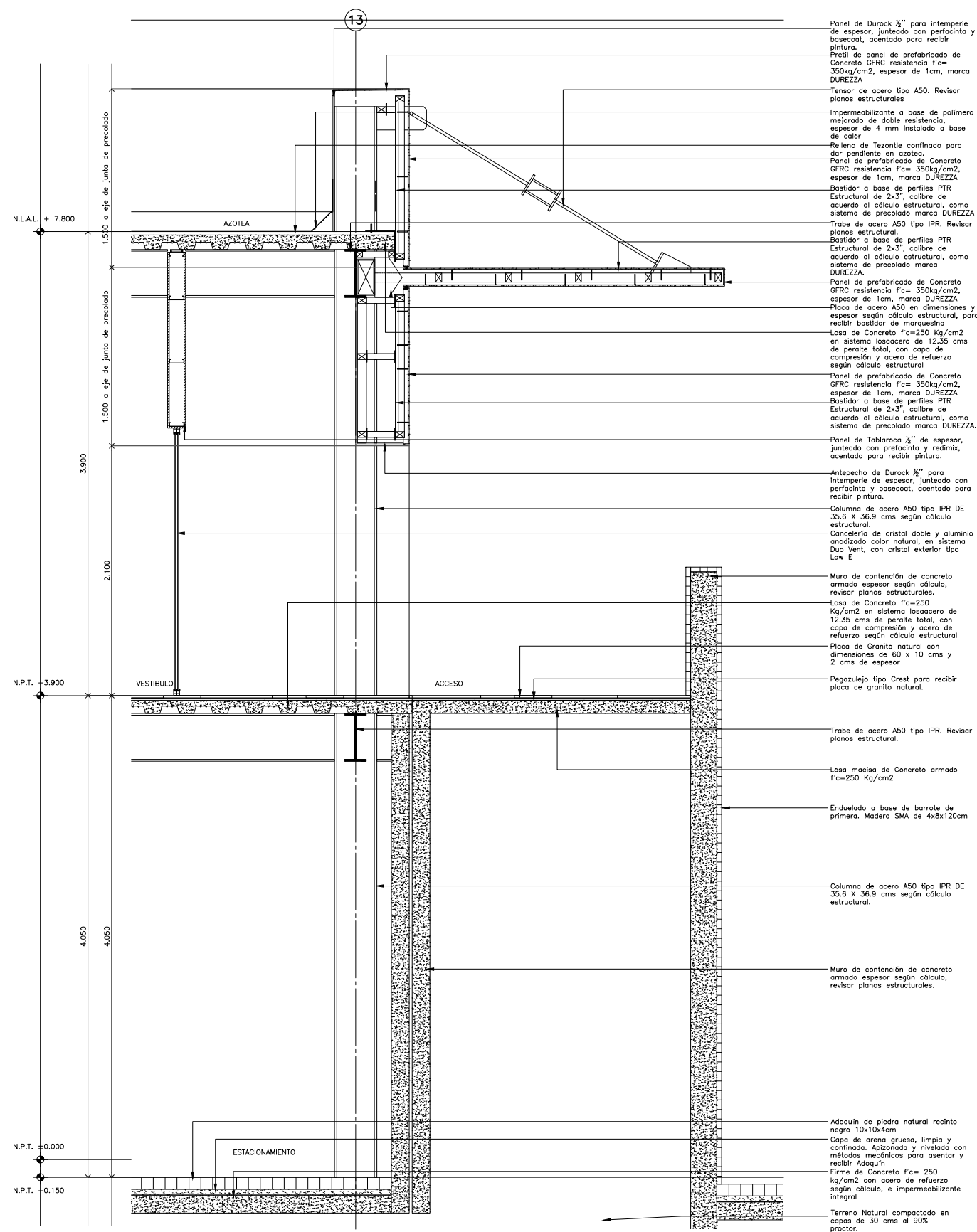
**SELLO**

**ESCALA:**  
1 : 20

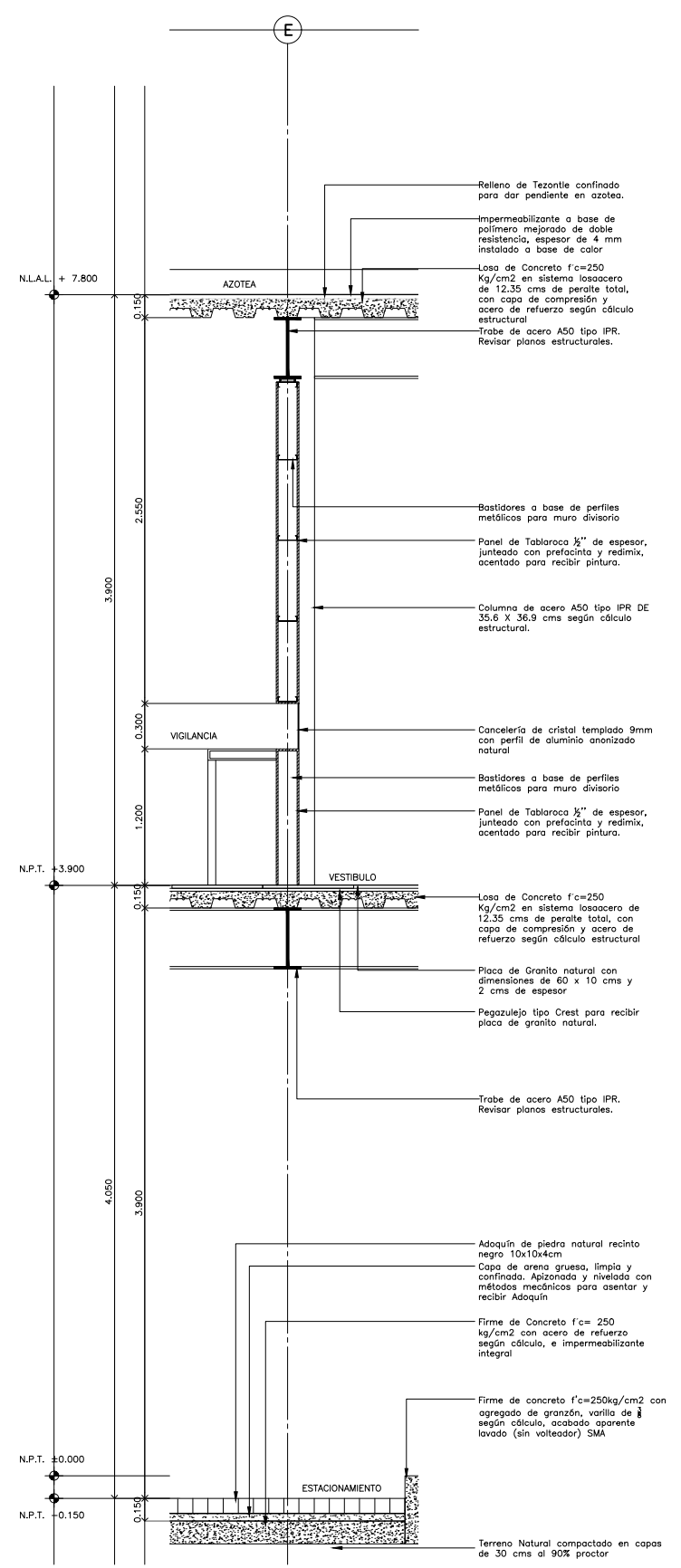
**COTAS:**  
METROS

**CLAVE:**  
A-21

Este plano sustituye a los anteriores  
**REVISIÓN - 00 / 16 marzo 2018**



**CORTE POR FACHADA CXF-29**



**CORTE POR FACHADA CXF-30**