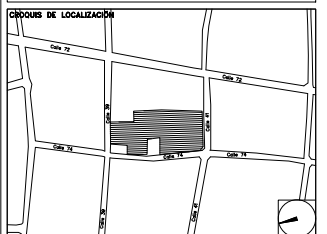


**CENTRO DE SERVICIO INFONAVIT / DEL  
MÉRIDA**  
CALLE 39 CON LA EXTENCIÓN DE 32  
M-204 SECC. CATASTRAL 13 NUM. 512D MÉRIDA YUCATÁN

**PROYECTO EJECUTIVO**

PLANOS:  
**ARQUITECTÓNICOS**



NÚMERO DEL PLANO: \_\_\_\_\_  
 UBICACIÓN DEL ARCHIVO: \_\_\_\_\_



**USO ESPECIFICO DEL PREDIO:**  
**TIPO DE TRAMITE:**

**DATOS DEL PROPIETARIO**  
 NOMBRE: No.:  
 CALLE:  
 COLONIA:  
 DELEGACION:  
 TELEFONO:  
 FIRMA:

**DATOS DEL D.R.O**  
 NOMBRE:  
 CÉDULA PROFESIONAL:  
 DIRECCIÓN:  
 DELEGACIÓN:  
 TELEFONO:  
 FIRMA:

**CORRESPBLE. INGENIERIAS**  
 NOMBRE:  
 CÉDULA PROFESIONAL:  
 DIRECCIÓN:  
 DELEGACIÓN:  
 TELEFONO:  
 FIRMA:

**DATOS DEL PREDIO**  
 CLAVE CATASTRAL:  
 AREA: M2.  
 LOTE:  
 MEDIDA DEL FRENTE: FONDO: m  
 DIRECCIÓN:  
 ENTRE LA CALLE:  
 Y LA CALLE: No OFICIAL:  
 COLONIA:  
 DELEGACIÓN:  
 DICTAMEN DE USO DE SUELO  
 No. DE FOLIO: FECHA:

**USO**  
 HABITACIONAL   
 UNIFAMILIAR   
 PLURIFAMILIAR (CONDOMINIO)   
 COMERCIAL   
 SERVICIOS   
 INDUSTRIAL

**NORMATIVIDAD**

CONCEPTO	NORMA	PROYECTO	DF
ALTURA MÁXIMA PERMITIDA			
COEFICIENTE DE OCUPACIÓN DEL SUELO			
COEFICIENTE DE UTILIZACIÓN DEL SUELO			
COEFICIENTE DE ABSORCIÓN DEL SUELO			
PORCENTAJE DEL ÁREA LIBRE			
RESTRICCIÓN AL FRENTE			
CALONES DE ESTACIONAMIENTO			
RESTRICCIONES DIC. USO DE SUELO			

**RIVERO BORRELL - GUTIERREZ  
ARQUITECTOS**

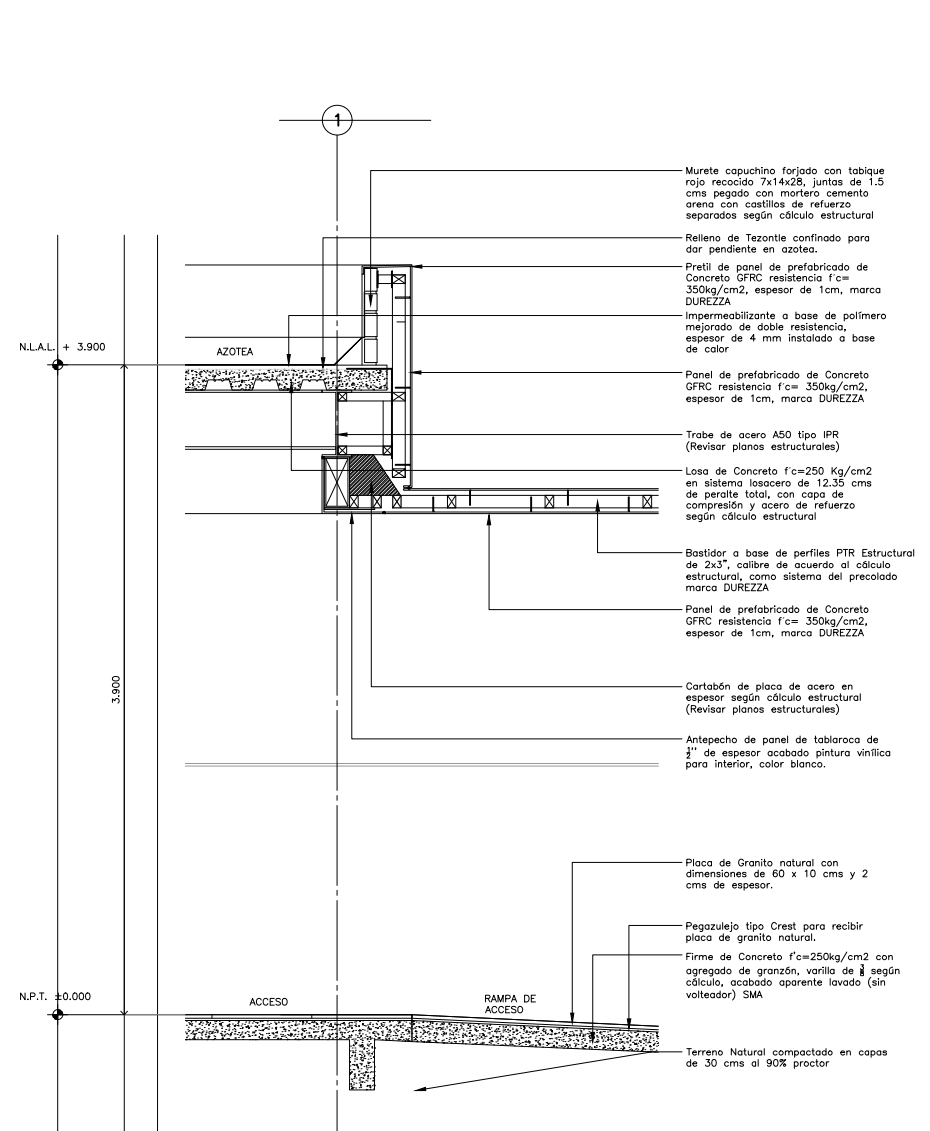
**SELLO**

ESCALA:  
1 : 20

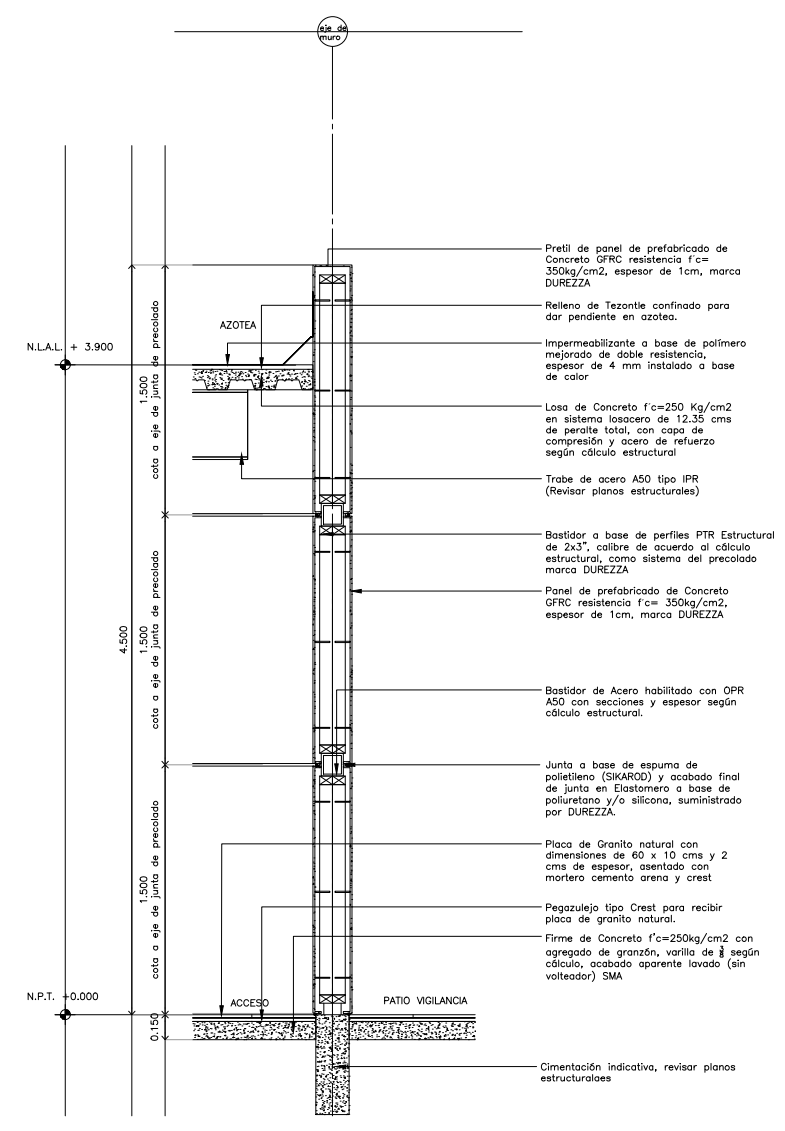
COTAS:  
METROS

CLAVE:  
A-23

Este plano sustituye a los anteriores  
 REVISIÓN - 00 / 2 marzo 2018



**CORTE POR FACHADA CXF-23**



**CORTE POR FACHADA CXF-24**