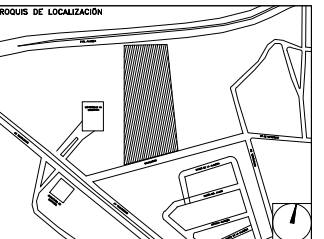


**CENTRO DE SERVICIO INFONAVIT  
AGUASCALIENTES**  
**CALLE BALNEARIOS FRACC. EJIDO DE OJO CALIENTE  
MUNICIPIO DE AGUASCALIENTES EDO. DE AGUASCALIENTES**

**PROYECTO EJECUTIVO**

PLANOS:  
**ARQUITECTÓNICOS**



NUMERO DEL PLANO: \_\_\_\_\_ NORTE:

FECHA: 00-00-00 ACOTACION: \_\_\_\_\_ ESCALA: \_\_\_\_\_

UBICACION DEL ARCHIVO: \_\_\_\_\_



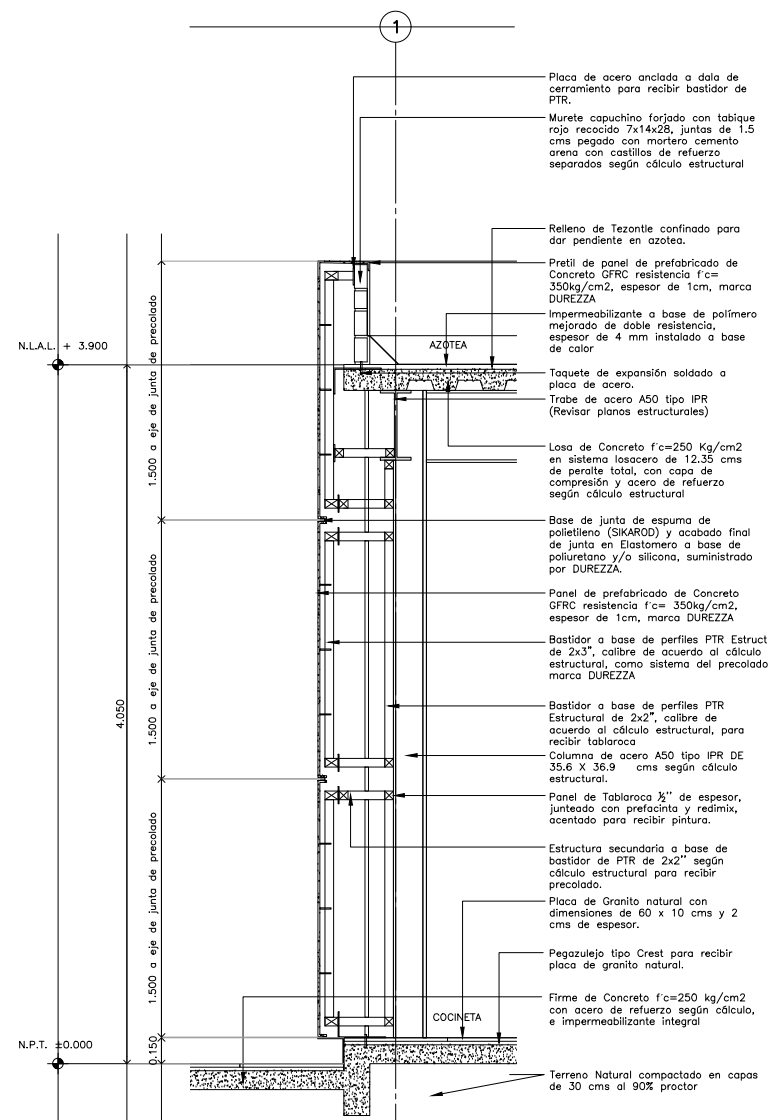
**USO ESPECIFICO DEL PREDIO:**

**TIPO DE TRAMITE:**

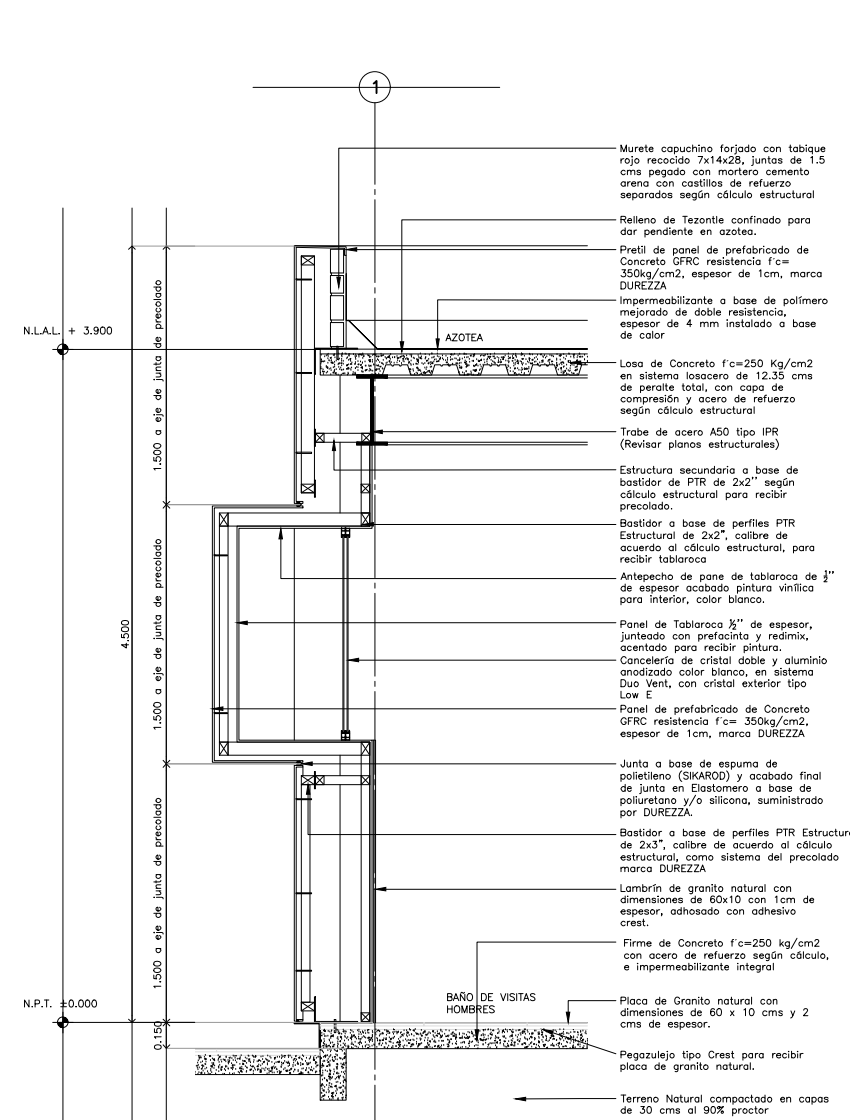
<b>DATOS DEL PROPIETARIO</b>		<b>DATOS GENERALES</b>																																									
NOMBRE: _____ No.: _____ CALLE: _____ COLONIA: _____ DELEGACION: _____ TELEFONO: _____ FIRMA: _____		<table border="1"> <tr> <th colspan="2">DATOS DEL PREDIO</th> <th colspan="2">USO</th> </tr> <tr> <td>CLAVE CATASTRAL:</td> <td>AREA: _____ M2</td> <td>HABITACIONAL</td> <td><input type="checkbox"/></td> </tr> <tr> <td>CONDICION: _____</td> <td>LOTE: _____</td> <td>UNIFAMILIAR</td> <td><input type="checkbox"/></td> </tr> <tr> <td>MEDIDA DEL FRENTE: _____</td> <td>FONDO: _____ m</td> <td>PLURIFAMILIAR (CONDOMINIO)</td> <td><input type="checkbox"/></td> </tr> <tr> <td>DIRECCION: _____</td> <td>No OFICIAL: _____</td> <td>COMERCIAL</td> <td><input type="checkbox"/></td> </tr> <tr> <td>CALLE: _____</td> <td></td> <td>SERVICIOS</td> <td><input type="checkbox"/></td> </tr> <tr> <td>ENTRE LA CALLE Y LA CALLE: _____</td> <td></td> <td>INDUSTRIAL</td> <td><input type="checkbox"/></td> </tr> <tr> <td>COLONIA: _____</td> <td></td> <td></td> <td></td> </tr> <tr> <td>DICTAMEN DE USO DE SUELO</td> <td>FECHA: _____</td> <td></td> <td></td> </tr> <tr> <td>No. DE FOLIO: _____</td> <td></td> <td></td> <td></td> </tr> </table>		DATOS DEL PREDIO		USO		CLAVE CATASTRAL:	AREA: _____ M2	HABITACIONAL	<input type="checkbox"/>	CONDICION: _____	LOTE: _____	UNIFAMILIAR	<input type="checkbox"/>	MEDIDA DEL FRENTE: _____	FONDO: _____ m	PLURIFAMILIAR (CONDOMINIO)	<input type="checkbox"/>	DIRECCION: _____	No OFICIAL: _____	COMERCIAL	<input type="checkbox"/>	CALLE: _____		SERVICIOS	<input type="checkbox"/>	ENTRE LA CALLE Y LA CALLE: _____		INDUSTRIAL	<input type="checkbox"/>	COLONIA: _____				DICTAMEN DE USO DE SUELO	FECHA: _____			No. DE FOLIO: _____			
DATOS DEL PREDIO		USO																																									
CLAVE CATASTRAL:	AREA: _____ M2	HABITACIONAL	<input type="checkbox"/>																																								
CONDICION: _____	LOTE: _____	UNIFAMILIAR	<input type="checkbox"/>																																								
MEDIDA DEL FRENTE: _____	FONDO: _____ m	PLURIFAMILIAR (CONDOMINIO)	<input type="checkbox"/>																																								
DIRECCION: _____	No OFICIAL: _____	COMERCIAL	<input type="checkbox"/>																																								
CALLE: _____		SERVICIOS	<input type="checkbox"/>																																								
ENTRE LA CALLE Y LA CALLE: _____		INDUSTRIAL	<input type="checkbox"/>																																								
COLONIA: _____																																											
DICTAMEN DE USO DE SUELO	FECHA: _____																																										
No. DE FOLIO: _____																																											
<b>DATOS DEL D.R.O.</b> NOMBRE: XX CEDULA PROFESIONAL: XX DIRECCION: XX DELEGACION: XX TELEFONO: XX FIRMA: _____		<b>CORRESPBLE. INGENIERIAS</b> NOMBRE: XX CEDULA PROFESIONAL: XX DIRECCION: XX DELEGACION: XX TELEFONO: XX FIRMA: _____																																									
<b>DATOS DEL D.R.O.</b> NOMBRE: ... CEDULA PROFESIONAL: ... DELEGACION: ... TELEFONO: ... FIRMA: _____		<b>NORMATIVIDAD</b> <table border="1"> <thead> <tr> <th>CONCEPTO</th> <th>NORMA</th> <th>PROYECTO</th> <th>DISP.</th> </tr> </thead> <tbody> <tr> <td>ALTIMETRIA PERMITIDA</td> <td></td> <td></td> <td></td> </tr> <tr> <td>COEFICIENTE DE OCUPACION DEL SUELO</td> <td></td> <td></td> <td></td> </tr> <tr> <td>COEFICIENTE DE UTILIZACION DEL SUELO</td> <td></td> <td></td> <td></td> </tr> <tr> <td>COEFICIENTE DE ABSORCION DEL SUELO</td> <td></td> <td></td> <td></td> </tr> <tr> <td>PORCENTAJE DE AREA LIBRE</td> <td></td> <td></td> <td></td> </tr> <tr> <td>RESTRICCION AL FRENTE</td> <td></td> <td></td> <td></td> </tr> <tr> <td>CAJONES DE ESTACIONAMIENTO</td> <td></td> <td></td> <td></td> </tr> <tr> <td>RESTRICCIONES DIC. USO DE SUELO</td> <td></td> <td></td> <td></td> </tr> </tbody> </table>		CONCEPTO	NORMA	PROYECTO	DISP.	ALTIMETRIA PERMITIDA				COEFICIENTE DE OCUPACION DEL SUELO				COEFICIENTE DE UTILIZACION DEL SUELO				COEFICIENTE DE ABSORCION DEL SUELO				PORCENTAJE DE AREA LIBRE				RESTRICCION AL FRENTE				CAJONES DE ESTACIONAMIENTO				RESTRICCIONES DIC. USO DE SUELO							
CONCEPTO	NORMA	PROYECTO	DISP.																																								
ALTIMETRIA PERMITIDA																																											
COEFICIENTE DE OCUPACION DEL SUELO																																											
COEFICIENTE DE UTILIZACION DEL SUELO																																											
COEFICIENTE DE ABSORCION DEL SUELO																																											
PORCENTAJE DE AREA LIBRE																																											
RESTRICCION AL FRENTE																																											
CAJONES DE ESTACIONAMIENTO																																											
RESTRICCIONES DIC. USO DE SUELO																																											

**RIVERO BORRELL - GUTIERREZ  
ARQUITECTOS**

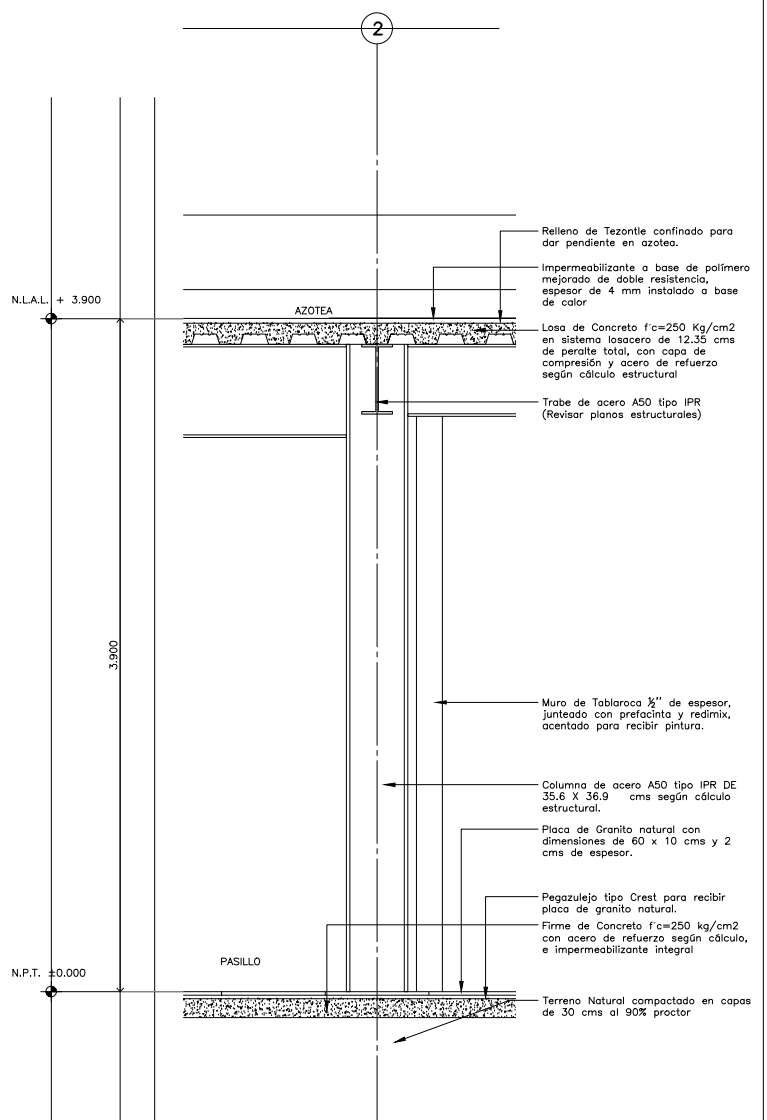
<b>DATOS DE LA CONSTRUCCION</b>		<b>SELO</b>
CONCEPTO	AL CONSTRUCCION OBRAS NUEVAS REGULACIONES LICENCIA ANTERIOR	
SOTANO		ESCALA: 1 : 20  COTAS: METROS  CLAVE: A-23  Este plano sustituye a los anteriores <b>REVISIÓN - 00 / 21 febrero 2018</b>
PLANTA BAJA		
1er NIVEL		
MEZZANINE		
2do. NIVEL		
3er NIVEL		
VOLADOS		
ESTACIONAMIENTO		
OTROS		
TOTAL DE M <sup>2</sup>		
BARDEO ML		
ALINEAMIENTO ML		
DEMOLICION		



**CORTE POR FACHADA CXF-19**



**CORTE POR FACHADA CXF-20**



**CORTE POR FACHADA CXF-21**