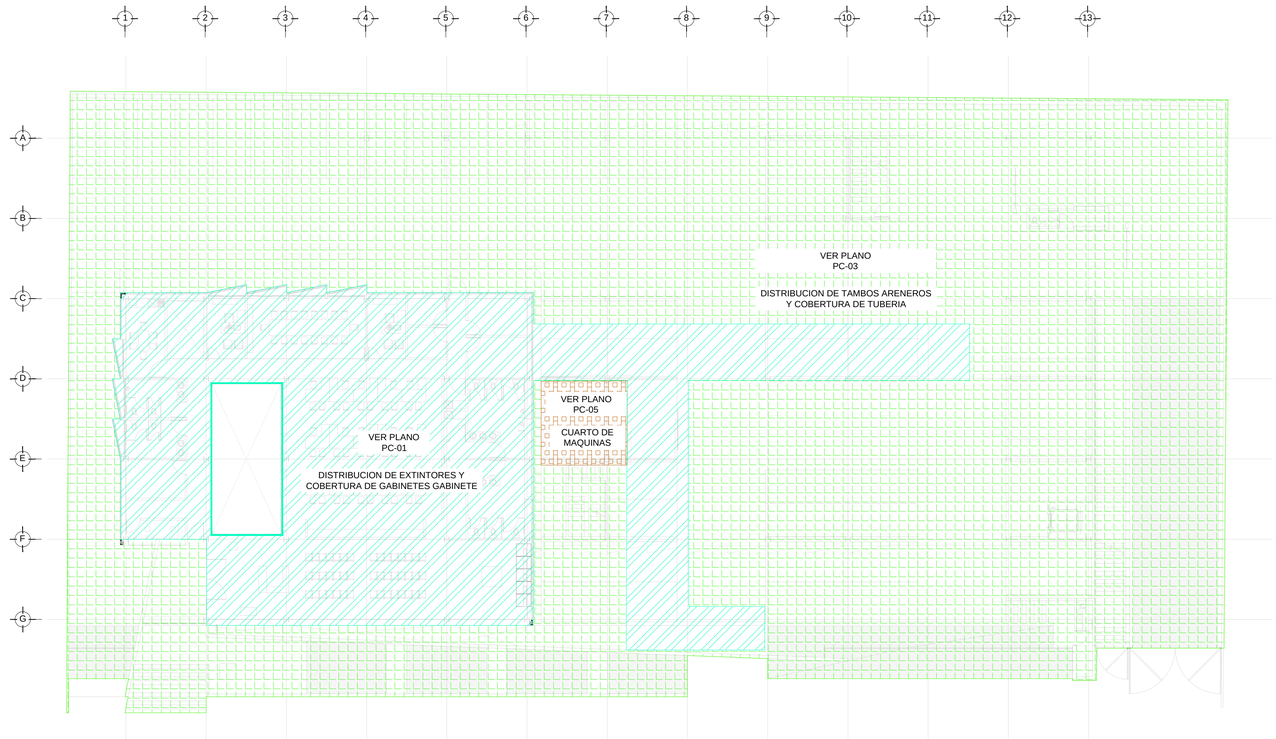

PLANTA - NIVEL 0.00 Y -0.15 -PLANTA ESTACIONAMIENTO

ESC. : 1:200

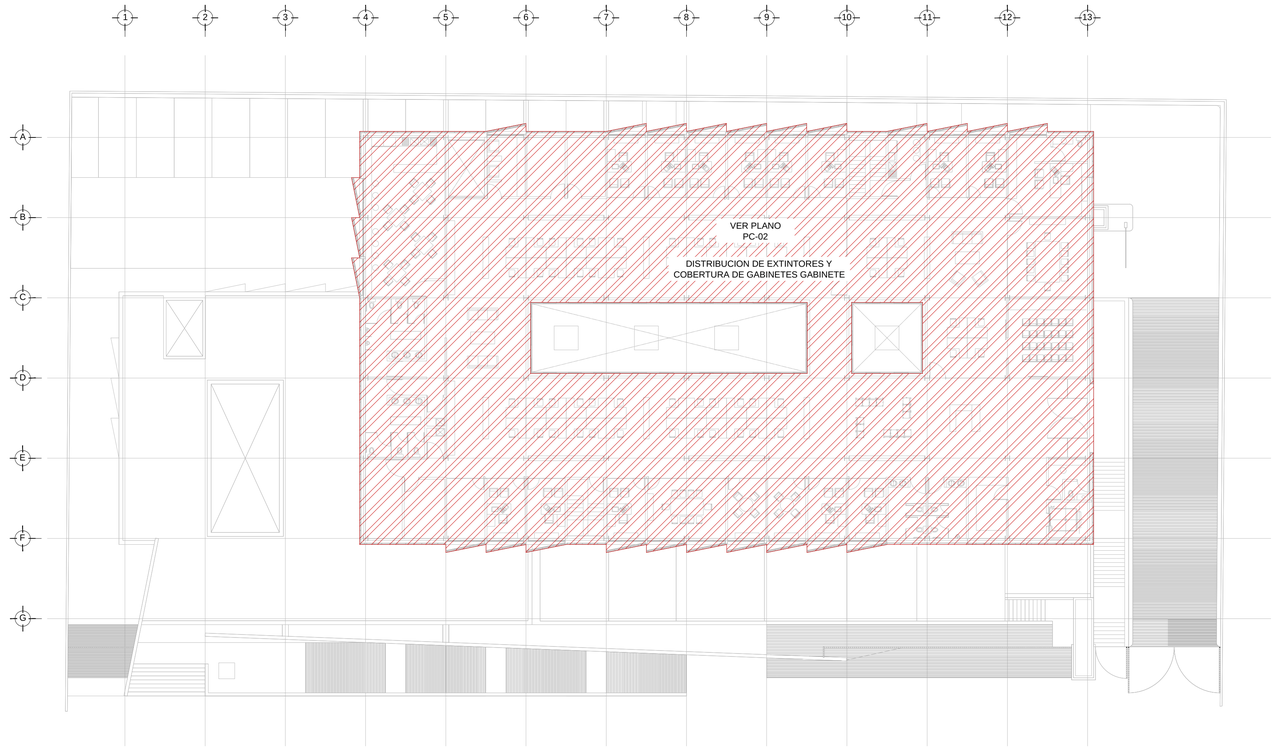

PLANTA - NIVEL +3.90 - PLANTA BAJA

ESC. : 1:200

NUMERO DE PLANO	
	PC-01
	PC-03
	PC-05
	PC-02

CENTRO DE ATENCIÓN CESI INFONAVIT

CAMPECHE

Lote 14-A, Av. Miguel Aleman, San Francisco de Campeche, Campeche

PROYECTO EJECUTIVO
INSTALACIÓN PCI

CROQUIS DE LOCALIZACIÓN

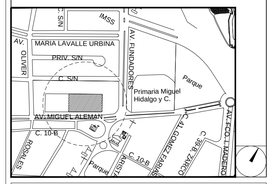

SISTEMA CONTRA INCENDIOS
PLANO LLAVE

NUMERO DEL PLANO:
CA-E-PL-PCI-000-00

FECHA: 00-00-00 | ACOTACION: MTS | ESCALA: 1:200

UBICACIÓN DEL ARCHIVO:

INFONAVIT

USO ESPECIFICO DEL PREDIO:

TIPO DE TRAMITE:

DATOS DEL PROPIETARIO

NOMBRE:
CALLE: **No.:**
COLONIA:
DELEGACION:
TELEFONO:
FIRMA:

DATOS DEL D.R.O

NOMBRE: xx
CEDULA PROFESIONAL: XX
DIRECCIÓN: XX
DELEGACION: XX
TELEFONO: XX
FIRMA:

CALCULISTA MECÁNICO

NOMBRE: GERARDO MIGUEL JURADO DOMINGUEZ
CEDULA PROFESIONAL: 6148259
DIRECCIÓN: Río Amazonas 30. Piso 1. Col. Cuauhtémoc.
DELEGACION: Cuauhtémoc, Ciudad de México
TELEFONO MÓVIL: (044) 55 - 39 - 28 - 20 - 91
FIRMA:

DATOS DEL D.R.O

NOMBRE: ..
CEDULA PROFESIONAL: ..
DIRECCIÓN: .. **COL.**
DELEGACION:
TELEFONO:
FIRMA:

DATOS GENERALES

DATOS DEL PREDIO

CLAVE CATASTRAL:
AREA: **M2.**
CONDOMINIO: **LOTE:**
MEDIDA DEL FRENTE: **FONDO:** **m**
DIRECCION:
CALLE: **No OFICIAL.:**
ENTRE LA CALLE:
Y LA CALLE:
COLONIA:
DELEGACION:
DICTAMEN DE USO DE SUELO
No. DE FOLIO: **FECHA:**

USO

- HABITACIONAL ☐
- UNIFAMILIAR ☐
- PLURIFAMILIAR (CONDOMINIO) ☐
- COMERCIAL ☐
- SERVICIOS ☐
- INDUSTRIAL ☐

NORMATIVIDAD

CONCEPTO	NORMA	PROYECTO	DIF.
ALTURA MAXIMA PERMITIDA			
COEFICIENTE DE OCUPACION DEL SUELO			
COEFICIENTE DE UTILIZACION DEL SUELO			
COEFICIENTE DE ABSORCIÓN DEL SUELO			
PORCENTAJE DEL AREA LIBRE			
RESTRICCION AL FRENTE			
CAJONES DE ESTACIONAMIENTO			
RESTRICCIONES DIC. USO DE SUELO			

RIVERO BORRELL - GUTIERREZ
A R Q U I T E C T O S

ingenor

DATOS DE LA CONSTRUCCION

CONCEPTO	A. CONSTRUIDA	OBRA NUEVA	REGULARIZACION	LICENCIA ANTERIOR		
				No. LIC	FECHA	METROS
SOTANO						
PLANTA BAJA						
1er NIVEL						
MEZZANINE						
2do. NIVEL						
3er NIVEL						
VOLADOS						
ESTACIONAMIENTO						
OTROS						
TOTAL DE M²						
BARDEO ML						
ALINEAMIENTO ML						
DEMOLICION						

SELLO

ESCALA: 1:200

COTAS: METROS

CLAVE: PC-00

SELLO

Este plano sustituye a los anteriores

REVISIÓN - 00 **16 marzo 2018**

PLANO APTO PARA CONSTRUCCION