CENTRO DE ATENCIÓN CESI INFONAVIT
CAMPECHE
Lote 14-A, Av. Miguel Aleman, San Francisco de Campeche, Campeche

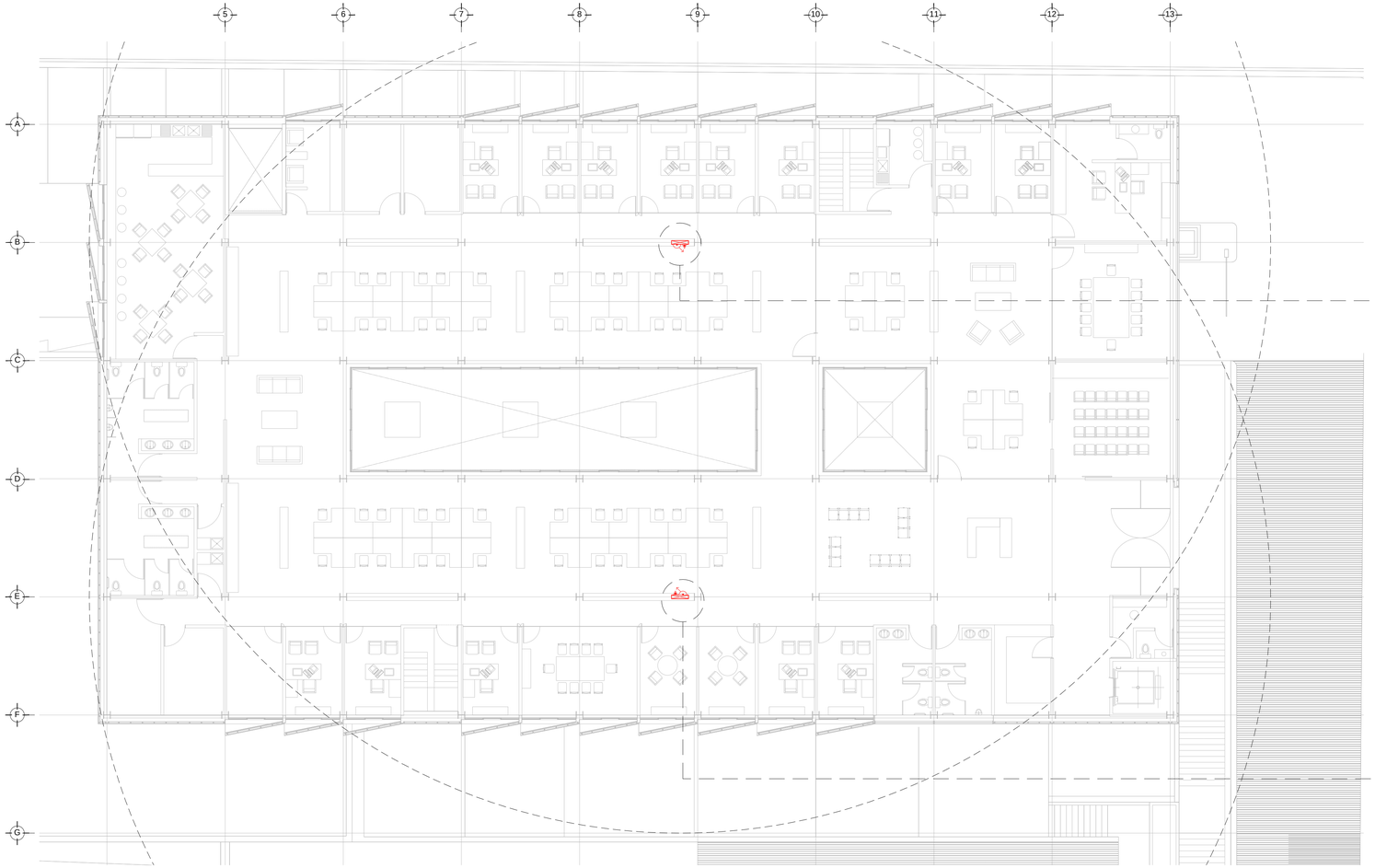

SISTEMA DE PROTECCION CONTRA INCENDIO
NIVEL 3.90 -PLANTA NIVEL 1

ESCALA 1:125

NOTAS GENERALES

HIDRANTES:
SALIDAS DE DESCARGA, LOS CUALES DEBEN ESTAR CONECTADOS MEDIANTE UNA VALVULA ANGULAR, A UN TRAMO DE MANGUERA CON SU CHIFLON DE DESCARGA, ESTANDO CONTENIDOS ESTOS ELEMENTOS DENTRO DE UN GABINETE METALICO.

GABINETE DE PROTECCION CONTRA INCENDIO:
CONJUNTO FORMADO POR EL GABINETE METALICO, LA VALVULA ANGULAR DE SECCIONAMIENTO, EL PORTAMANGUERA, LA MANGUERA CON SU CHIFLON Y UN EXTINTOR.

MANGUERA:
LA MANGUERA DEBE SER DE MATERIAL 100% SINTETICO, CON RECUBRIMIENTO INTERIOR DE NEOPRENO A PRUEBA DE ACIDOS, ALCALIS, GASOLINA, HONGOS, ETC. TAMBIEN DEBERÁ SER A PRUEBA DE TORCEDURAS Y CON EXPANSION LONGITUDINAL Y SECCIONAL MINIMA. EL DIAMETRO SERA DE 38 MM. Y UNA LONGITUD DE 30.00 MTS.

CHIFLONES:
DEBE TENER UN CHIFLON TIPO NIEBLA DE TRES PASOS DE 38 MM. DE DIAMETRO, DEBEN ESTAR CONSTRUIDOS DE BRONCE Y PLASTICO, CON ROSCA HEMBRA EN LA ENTRADA.

EXTINTOR:
SERA DEL TIPO ABC, CON CAPACIDAD DE 9 KG. DE POLVO QUIMICO.

TOMA SIAMESA:
LA TOMA SIAMESA SERA DE LATÓN TOTALMENTE CROMADA, CON DOS SALIDAS DE 64 MM. ANIMA CON TAPON Y CADENA, CON ROSCA ESPECIAL PARA ARGOLLA DE CUERPO DE BOMBEROS, CON PLACA DE INSCRIPCION, Y CON LLAVE DE CUADRO DE 19 MM. INMEDIATAMENTE SE COLOCARA UNA VÁLVULA DE NO RETROCESO TIPO CHECK.

1.- DIMENSIONES EN METROS.
2.- ELEVACIONES EN METROS.
3.- EL SISTEMA DE ROCIADORES CORRESPONDE AL NIVEL 1.
4.- EL GABINETE DE LA ESTACIÓN DE MANGUERA DEBERÁ ALOJAR EL EXTINTOR ADYACENTE.
5.- LA POSICIÓN DE TODOS LOS ROCIADORES CORRESPONTES A ESTA ÁREA DEBERÁ UBICARSE DE ACUERDO A LA ESCALA DE REFERENCIA INDICADA
6.- LOS ROCIADORES CORRESPONDIENTES A ESTE PLANO SE UBICAN SOBRE PLAFÓN Y MURO.

XXX - XX - XX
- ESPECIFICACIÓN DE TUBERÍA
- IDENTIFICACIÓN DEL FLUIDO
- DIÁMETRO NÓMINAL

NOMENCLATURA:

FP - SISTEMA CONTTRA INCENDIO
CPVC - TERMOPLÁSTICO (POLICLORURO DE VINILO CLORADO)
Ø - DIÁMETRO
S - SPRINKLERS
SP - SPRINKLERS EN MURO
G - GABINETE

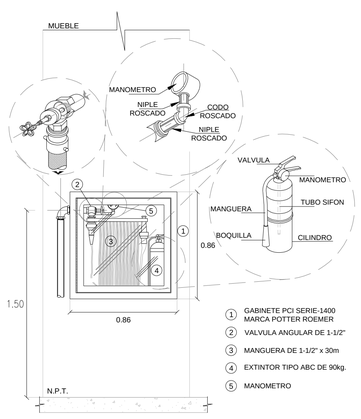

D01- DETALLE DE GABINETE

SIN ESC.

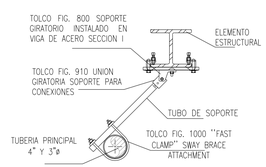

D02-DETALLE DE SOPORTE ANTISISMICO TRANSVERSAL

SIN ESCALA

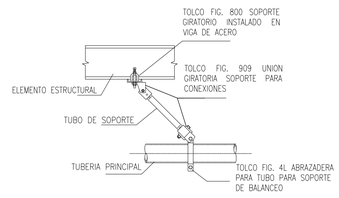

D05-DETALLE DE SOPORTE ANTISISMICO LONGITUDINAL

SIN ESCALA

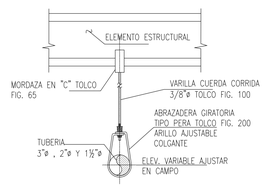

D03-DETALLE DE SOPORTE TIPO PERA

SIN ESCALA

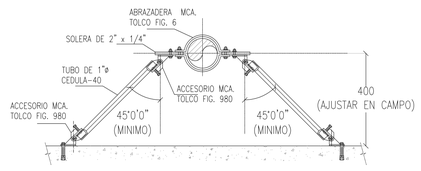

D04- DETALLE DE SOPORTE ANTISISMICO DE 4 VIAS

SIN ESCALA

SIMBOLOGÍA	
	ESTACIÓN DE MANGUERA CONTRAINCENDIO PARA ALOJAR MANGUERA CON 30 M DE LONG. Y EXTINTOR, EN GABINETE CON RESISTENCIA AL FUEGO EMPOTRADO EN PARED
— — —	INDICA AREA DE COBERTURA
NOMENCLATURA	
E-#	EXTINTOR - # DE EXTINTOR
G-#	GABINETE - # DE GABINETE
T-#	TAMBO ARENERO - # DE TAMBO ARENERO

PROYECTO EJECUTIVO
INSTALACIÓN PCI

CROQUIS DE LOCALIZACIÓN

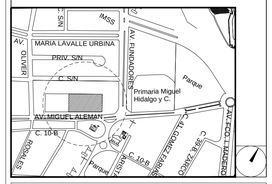

INSTALACION DE SISTEMA CONTRA INDENDIO - COBERTURA Y DISTRIBUCION DE TUBERIA

NUMERO DEL PLANO:
CA-E-PL-PCI-004-00

FECHA: 00-00-00
ACOTACION: MTS
ESCALA: 1:125

UBICACIÓN DEL ARCHIVO:

INFONAVIT

USO ESPECIFICO DEL PREDIO:

TIPO DE TRAMITE:

DATOS DEL PROPIETARIO
NOMBRE:
CALLE: **No.:**
COLONIA:
DELEGACION:
TELEFONO:
FIRMA:

DATOS DEL D.R.O
NOMBRE: xx
CEDULA PROFESIONAL: XX
DIRECCIÓN: XX
DELEGACION: XX
TELEFONO: XX
FIRMA:

CALCULISTA MECÁNICO
NOMBRE: GERARDO MIGUEL JURADO DOMINGUEZ
CEDULA PROFESIONAL: 6148259
DIRECCIÓN: Río Amazonas 30, Piso 1. Col. Cuauhtémoc.
DELEGACION: Cuauhtémoc, Ciudad de México
TELEFONO MÓVIL: (044) 55 - 39 - 28 - 20 - 91
FIRMA:

DATOS DEL D.R.O
NOMBRE: ..
CEDULA PROFESIONAL: ..
DIRECCIÓN: .. **COL.**
DELEGACION:
TELEFONO:
FIRMA:

DATOS GENERALES

DATOS DEL PREDIO
CLAVE CATASTRAL:
AREA: **M2.**
CONDOMINIO: **LOTE:**
MEDIDA DEL FRENTE: **FONDO:** **m**
DIRECCION:
CALLE: **No OFICIAL.:**
ENTRE LA CALLE:
Y LA CALLE:
COLONIA:
DELEGACION:
DICTAMEN DE USO DE SUELO
No. DE FOLIO: **FECHA:**

USO
- HABITACIONAL ☐
- UNIFAMILIAR ☐
- PLURIFAMILIAR (CONDOMINIO) ☐
- COMERCIAL ☐
- SERVICIOS ☐
- INDUSTRIAL ☐

NORMATIVIDAD

CONCEPTO	NORMA	PROYECTO	DIF.
ALTURA MAXIMA PERMITIDA			
COEFICIENTE DE OCUPACION DEL SUELO			
COEFICIENTE DE UTILIZACION DEL SUELO			
COEFICIENTE DE ABSORCIÓN DEL SUELO			
PORCENTAJE DEL AREA LIBRE			
RESTRICCION AL FRENTE			
CAJONES DE ESTACIONAMIENTO			
RESTRICCIONES DIC. USO DE SUELO			

RIVERO BORRELL - GUTIERREZ
A R Q U I T E C T O S
ingenor

DATOS DE LA CONSTRUCCION

CONCEPTO	A. CONSTRUIDA	OBRA NUEVA	REGULARIZACION	LICENCIA ANTERIOR		
				No. LIC	FECHA	METROS
SOTANO						
PLANTA BAJA						
1er NIVEL						
MEZZANINE						
2do. NIVEL						
3er NIVEL						
VOLADOS						
ESTACIONAMIENTO						
OTROS						
TOTAL DE M²						
BARDEO ML						
ALINEAMIENTO ML						
DEMOLICION						

SELLO

ESCALA: 1:125

COTAS: METROS

CLAVE: PC-04

SELLO

Este plano sustituye a los anteriores

REVISIÓN - 00 **16 marzo 2018**

PLANO APTO PARA CONSTRUCCION