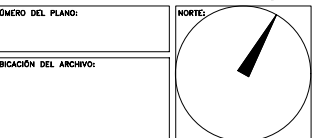
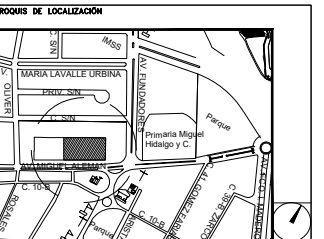


**CENTRO DE SERVICIO INFONAVIT
CESI / DELEGACIÓN / CAMPECHE**

**LOTE 14-A AVENIDA MIGUEL ALEMÁN
SAN FRANCISCO DE CAMPECHE. CAMPECHE**

PROYECTO EJECUTIVO

PLANOS:
CANCELERÍAS



USO ESPECÍFICO DEL PREDIO:
TIPO DE TRÁMITE:

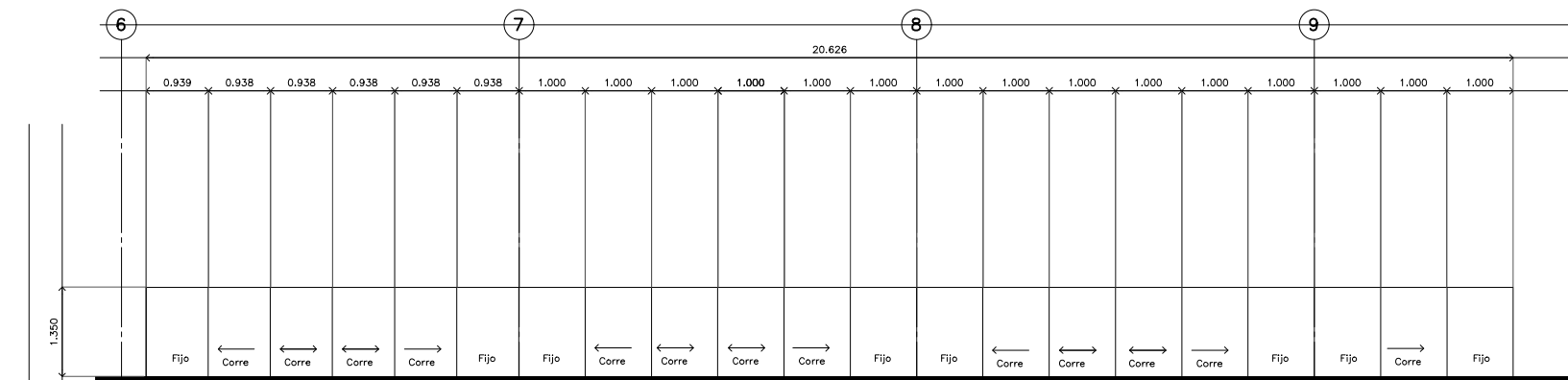
DATOS DEL PROPIETARIO		DATOS GENERALES	
NOMBRE:	No.:	DATOS DEL PREDIO	
CALLE:		CLAVE CATASTRAL:	
COLONIA:		ÁREA:	M2
DELEGACIÓN:		LOTE:	
TELÉFONO:		MEDIDA DEL FRENTE:	FONDO: m
FIRMA:		DIRECCIÓN:	No OFICIAL:
DATOS DEL D.R.O		CALLE:	
NOMBRE:		ENTRE LA CALLE:	
CÉDULA PROFESIONAL:		Y LA CALLE:	
DIRECCIÓN:		COLONIA:	
DELEGACIÓN:		DELEGACIÓN:	
TELÉFONO:		DICTAMEN DE USO DE SUELO	
FIRMA:		No. DE FOLIO:	FECHA:
CORRESPBLE. INGENIERIAS		NORMATIVIDAD	
NOMBRE:		CONCEPTO	NORMA
CÉDULA PROFESIONAL:		ALTIMETRIA	PROYECTO
DIRECCIÓN:		ALTURA MÁXIMA PERMITIDA	IMP.
DELEGACIÓN:		COEFICIENTE DE OCUPACIÓN DEL SUELO	
TELÉFONO:		COEFICIENTE DE UTILIZACIÓN DEL SUELO	
FIRMA:		COEFICIENTE DE ABSORCIÓN DEL SUELO	
		PORCENTAJE DEL ÁREA LIBRE	
		RESTRICCIÓN AL FRENTE	
		CAJONES DE ESTACIONAMIENTO	
		RESTRICCIONES DIC. USO DE SUELO	

**RIVERO BORRELL - GUTIERREZ
ARQUITECTOS**

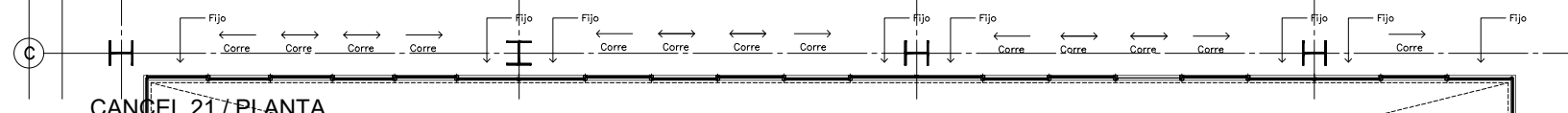
SELLO

ESCALA:
1 : 50
COTAS:
METROS
CLAVE:
CA-05

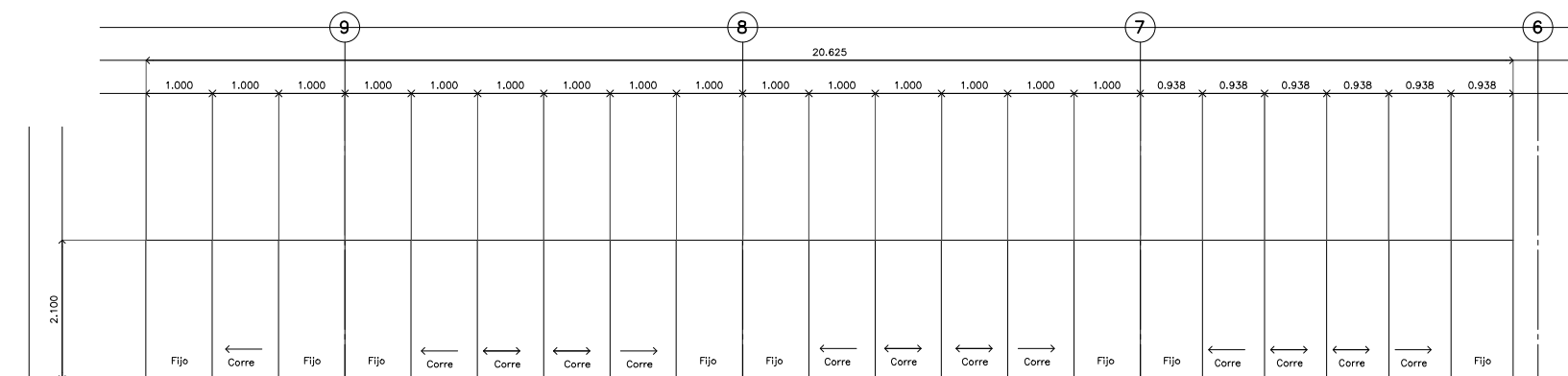
Este plano sustituye a los anteriores
REVISIÓN - 00 / 16 marzo 2018



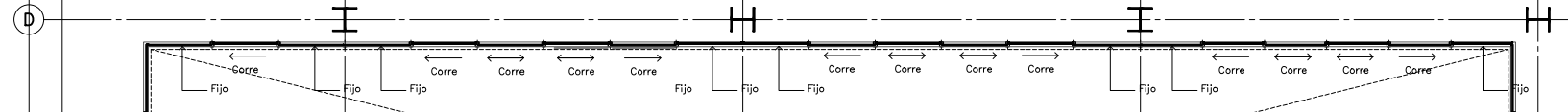
CANCEL 21 / ALZADO



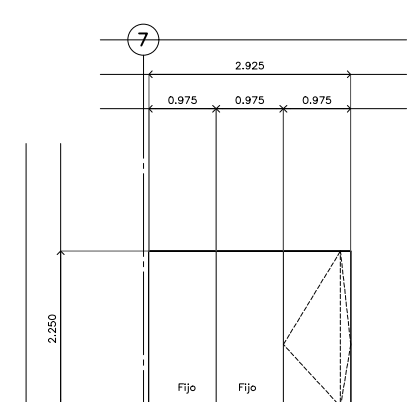
CANCEL 21 / PLANTA



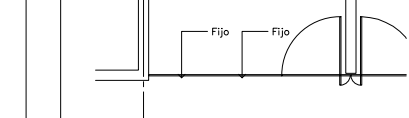
CANCEL 22 / ALZADO



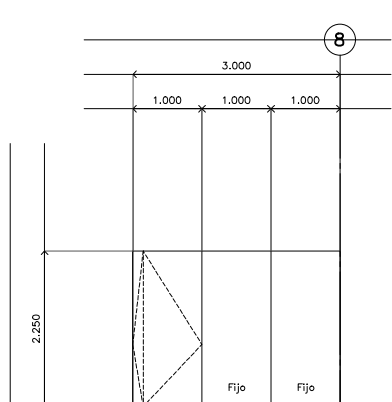
CANCEL 22 / PLANTA



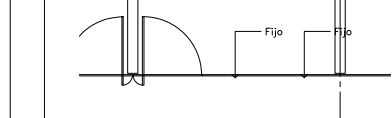
CANCEL 24 / ALZADO



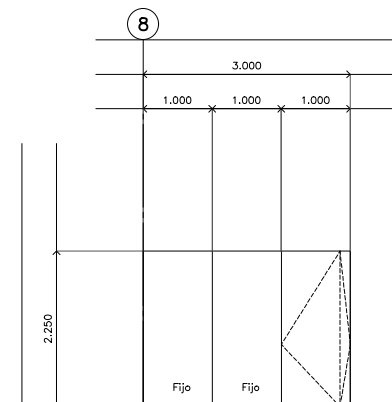
CANCEL 24 / PLANTA



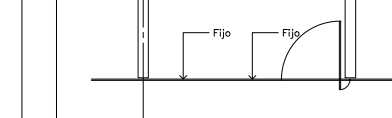
CANCEL 25 / ALZADO



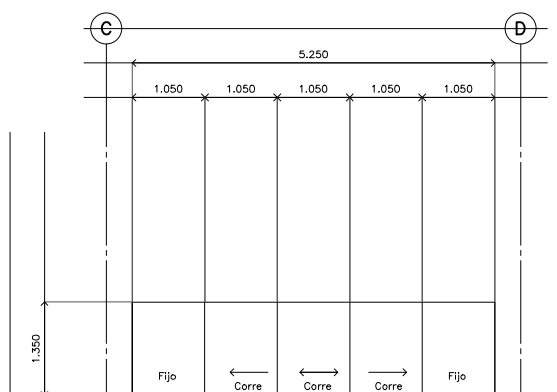
CANCEL 25 / PLANTA



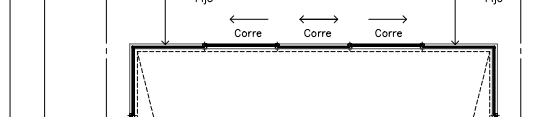
CANCEL 26 / ALZADO



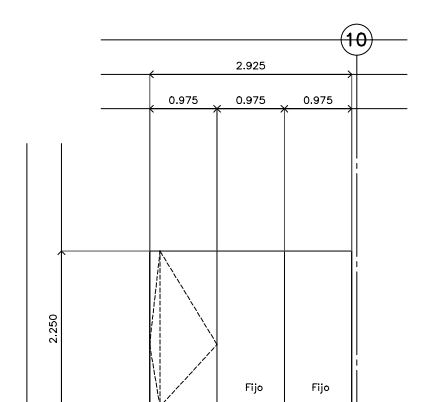
CANCEL 26 / PLANTA



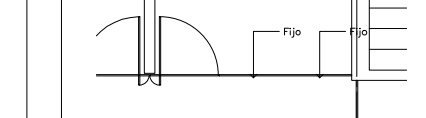
CANCEL 23 / ALZADO



CANCEL 23 / PLANTA CASO SE REPITE EN EJE 6



CANCEL 27 / ALZADO



CANCEL 27 / PLANTA