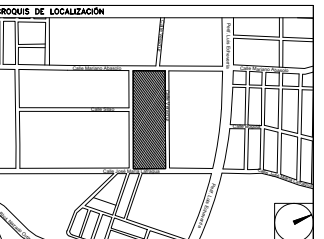


CENTRO DE SERVICIO INFONAVIT / DEL SALTILLO
CALLE JOSÉ MARÍA LA FRAGUA ESQ. CON CALLE VERACRUZ COL. GUANAJUATO ORIENTE, SALTILLO, COAHUILA

PROYECTO EJECUTIVO

PLANOS: CANCELERIAS



NÚMERO DEL PLANO:
 UBICACIÓN DEL ARCHIVO:
 NORTE:



USO ESPECIFICO DEL PREDIO:
 TIPO DE TRAMITE:

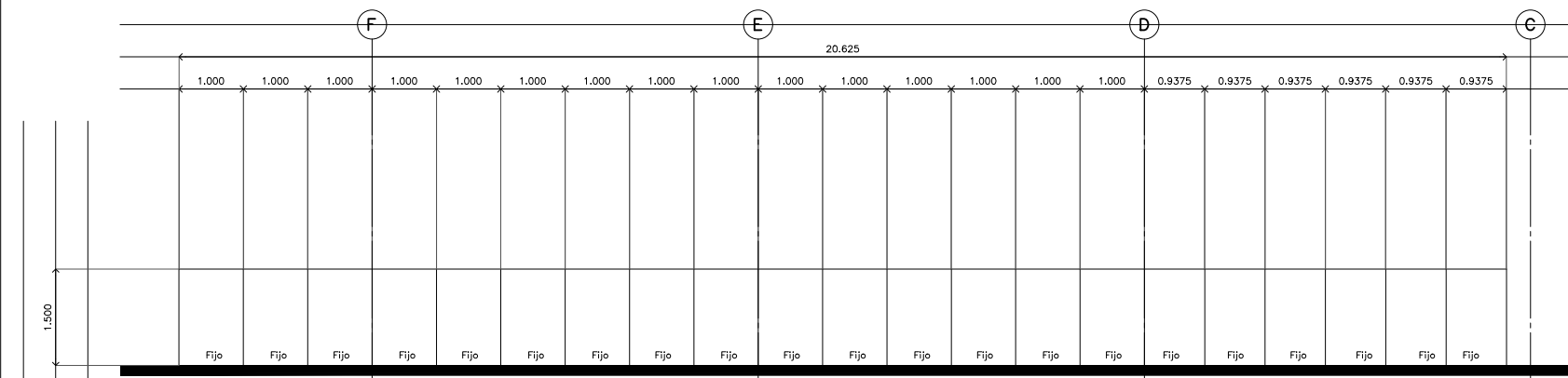
DATOS DEL PROPIETARIO		DATOS GENERALES																																					
NOMBRE: No.: CALLE: COLONIA: DELEGACIÓN: TELEFONO: FIRMA:		DATOS DEL PREDIO CLAVE CATASTRAL: ÁREA: M2. FONDO: m MEDIDA DEL FRENTE: No OFICIAL: DIRECCIÓN: ENTRE LA CALLE: Y LA CALLE: COLONIA: DICTAMEN DE USO DE SUELO No. DE FOLIO: FECHA:																																					
DATOS DEL D.R.O NOMBRE: CÉDULA PROFESIONAL: DIRECCIÓN: DELEGACIÓN: TELEFONO: FIRMA:		USO HABITACIONAL <input type="checkbox"/> UNIFAMILIAR <input type="checkbox"/> PLURIFAMILIAR (CONDOMINIO) <input type="checkbox"/> COMERCIAL <input type="checkbox"/> SERVICIOS <input type="checkbox"/> INDUSTRIAL <input type="checkbox"/>																																					
CORRESPBLE. INGENIERIAS NOMBRE: CÉDULA PROFESIONAL: DIRECCIÓN: DELEGACIÓN: TELEFONO: FIRMA:		NORMATIVIDAD <table border="1"> <thead> <tr> <th>CONCEPTO</th> <th>NORMA</th> <th>PROYECTO</th> <th>DEF.</th> </tr> </thead> <tbody> <tr> <td>ALTURA MÁXIMA PERMITIDA</td> <td></td> <td></td> <td></td> </tr> <tr> <td>COEFICIENTE DE OCUPACIÓN DEL SUELO</td> <td></td> <td></td> <td></td> </tr> <tr> <td>COEFICIENTE DE UTILIZACIÓN DEL SUELO</td> <td></td> <td></td> <td></td> </tr> <tr> <td>COEFICIENTE DE ABSORCIÓN DEL SUELO</td> <td></td> <td></td> <td></td> </tr> <tr> <td>PORCENTAJE DEL ÁREA LIBRE</td> <td></td> <td></td> <td></td> </tr> <tr> <td>RESTRICCIÓN AL FRENTE</td> <td></td> <td></td> <td></td> </tr> <tr> <td>CAJONES DE ESTACIONAMIENTO</td> <td></td> <td></td> <td></td> </tr> <tr> <td>RESTRICCIÓNES DIC. USO DE SUELO</td> <td></td> <td></td> <td></td> </tr> </tbody> </table>		CONCEPTO	NORMA	PROYECTO	DEF.	ALTURA MÁXIMA PERMITIDA				COEFICIENTE DE OCUPACIÓN DEL SUELO				COEFICIENTE DE UTILIZACIÓN DEL SUELO				COEFICIENTE DE ABSORCIÓN DEL SUELO				PORCENTAJE DEL ÁREA LIBRE				RESTRICCIÓN AL FRENTE				CAJONES DE ESTACIONAMIENTO				RESTRICCIÓNES DIC. USO DE SUELO			
CONCEPTO	NORMA	PROYECTO	DEF.																																				
ALTURA MÁXIMA PERMITIDA																																							
COEFICIENTE DE OCUPACIÓN DEL SUELO																																							
COEFICIENTE DE UTILIZACIÓN DEL SUELO																																							
COEFICIENTE DE ABSORCIÓN DEL SUELO																																							
PORCENTAJE DEL ÁREA LIBRE																																							
RESTRICCIÓN AL FRENTE																																							
CAJONES DE ESTACIONAMIENTO																																							
RESTRICCIÓNES DIC. USO DE SUELO																																							

RIVERO BORRELL - GUTIERREZ
ARQUITECTOS

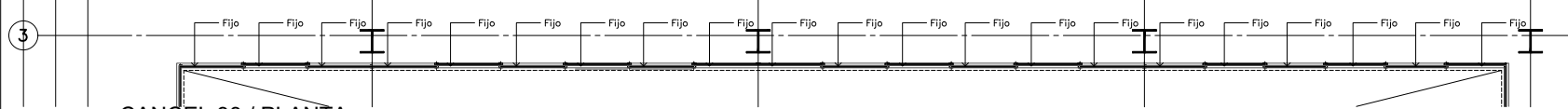
SELLO

ESCALA:
 1 : 50
 COTAS:
 METROS
 CLAVE:
 CA-06

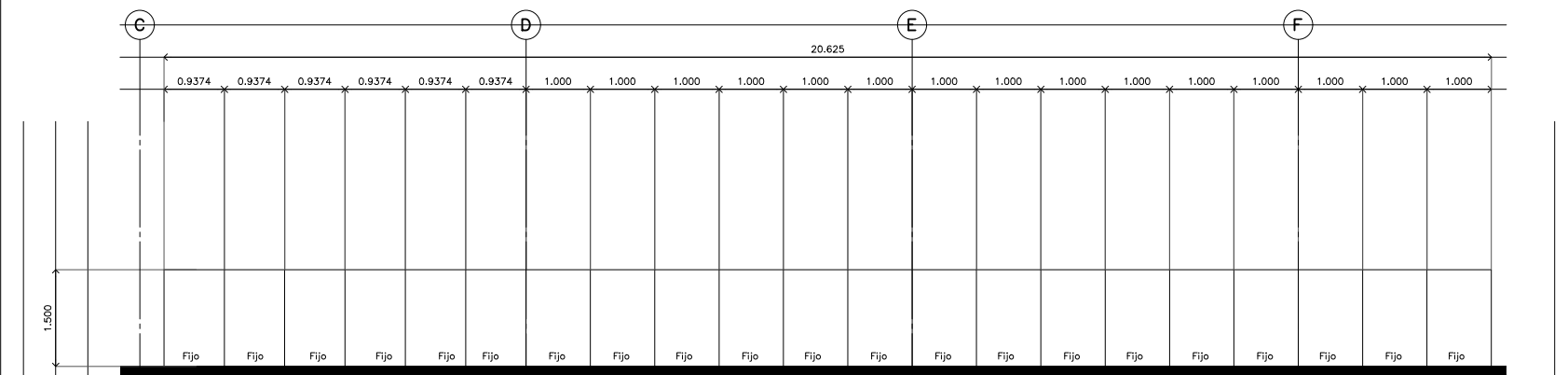
Este plano sustituye a los anteriores
 REVISIÓN - 00 / 07 marzo 2018



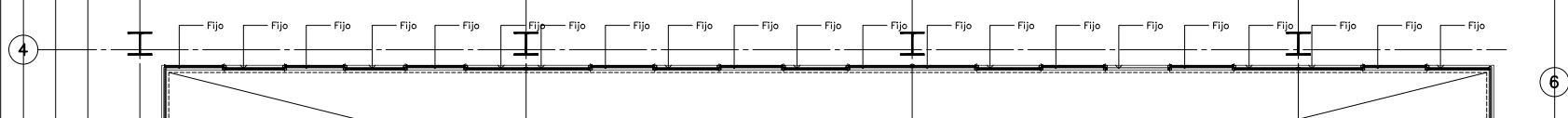
CANCEL 33 / ALZADO



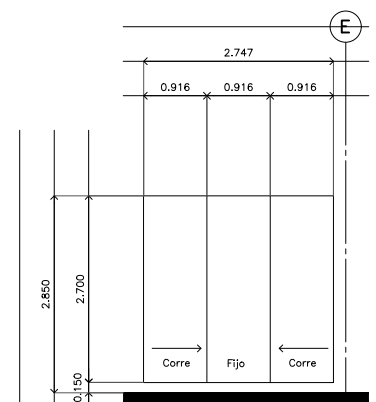
CANCEL 33 / PLANTA



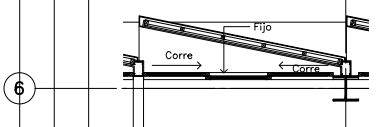
CANCEL 34 / ALZADO



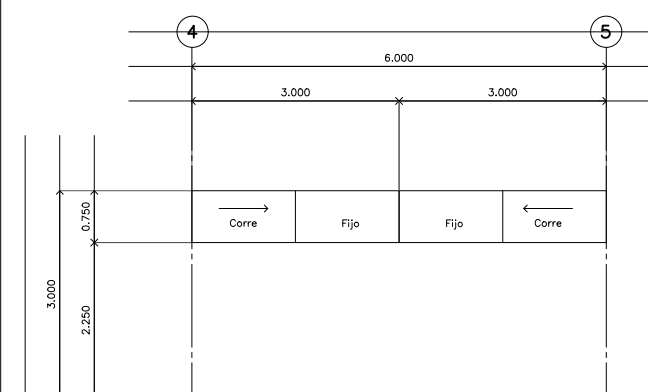
CANCEL 34 / PLANTA



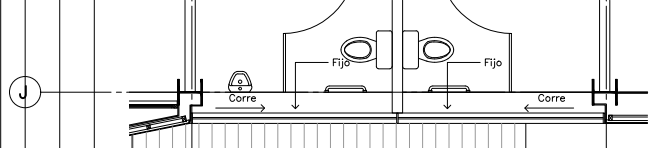
CANCEL 35 / ALZADO



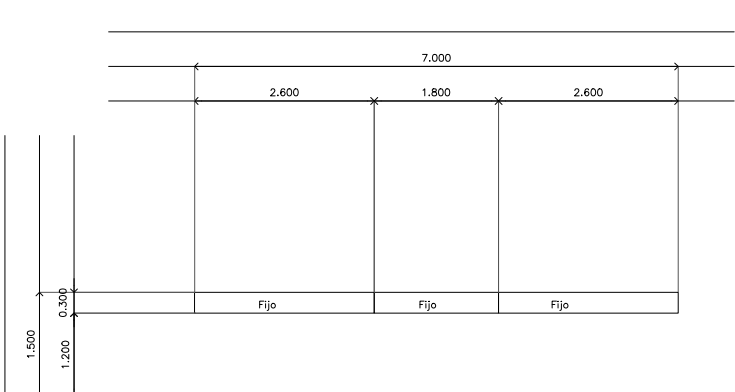
CANCEL 35 / PLANTA



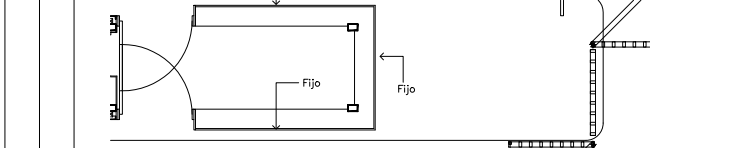
CANCEL 36 / ALZADO



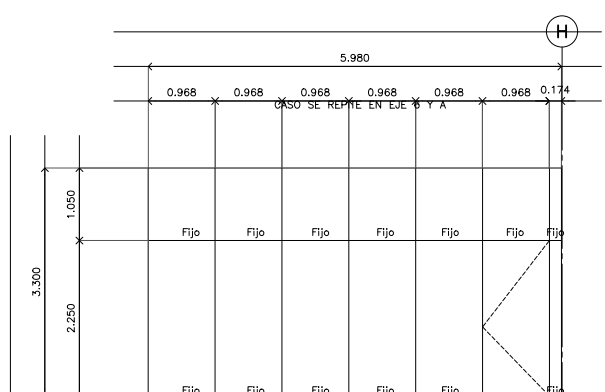
CANCEL 36 / PLANTA



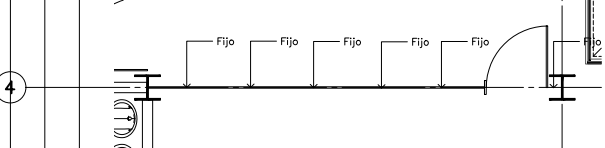
CANCEL 37 / ALZADO



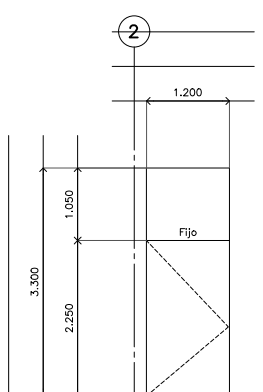
CANCEL 37 / PLANTA



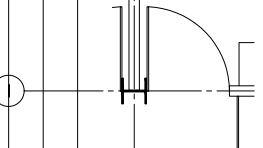
CANCEL 38 / ALZADO



CANCEL 38 / PLANTA



CANCEL 39 / ALZADO



CANCEL 39 / PLANTA