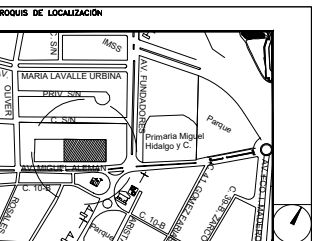


**PROYECTO EJECUTIVO**

**CANCELERÍAS**



NÚMERO DEL PLANO: \_\_\_\_\_ NORTE:

UBICACIÓN DEL ARCHIVO: \_\_\_\_\_



**USO ESPECÍFICO DEL PREDIO:** \_\_\_\_\_

**TIPO DE TRÁMITE:** \_\_\_\_\_

DATOS DEL PROPIETARIO		DATOS GENERALES																																					
NOMBRE: _____ CALLE: _____ COLONIA: _____ DELEGACIÓN: _____ TELÉFONO: _____ FIRMA: _____		<table border="1"> <tr> <th colspan="2">DATOS DEL PREDIO</th> <th>USO</th> </tr> <tr> <td>CLAVE CATASTRAL:</td> <td></td> <td></td> </tr> <tr> <td>ÁREA:</td> <td>M2</td> <td>HABITACIONAL <input type="checkbox"/></td> </tr> <tr> <td>LOTE:</td> <td></td> <td>UNIFAMILIAR <input type="checkbox"/></td> </tr> <tr> <td>MEDIDA DEL FRENTE:</td> <td>FONDO: m</td> <td>PLURIFAMILIAR (CONDOMINIO) <input type="checkbox"/></td> </tr> <tr> <td>DIRECCIÓN:</td> <td>No OFICIAL: _____</td> <td>COMERCIAL <input type="checkbox"/></td> </tr> <tr> <td>CALLE:</td> <td></td> <td>SERVICIOS <input type="checkbox"/></td> </tr> <tr> <td>ENTRE LA CALLE Y LA CALLE:</td> <td></td> <td>INDUSTRIAL <input type="checkbox"/></td> </tr> <tr> <td>COLONIA:</td> <td></td> <td></td> </tr> <tr> <td>DELEGACIÓN:</td> <td></td> <td></td> </tr> <tr> <td>DICTAMEN DE USO DE SUELO</td> <td></td> <td></td> </tr> <tr> <td>No. DE FOLIO:</td> <td>FECHA:</td> <td></td> </tr> </table>		DATOS DEL PREDIO		USO	CLAVE CATASTRAL:			ÁREA:	M2	HABITACIONAL <input type="checkbox"/>	LOTE:		UNIFAMILIAR <input type="checkbox"/>	MEDIDA DEL FRENTE:	FONDO: m	PLURIFAMILIAR (CONDOMINIO) <input type="checkbox"/>	DIRECCIÓN:	No OFICIAL: _____	COMERCIAL <input type="checkbox"/>	CALLE:		SERVICIOS <input type="checkbox"/>	ENTRE LA CALLE Y LA CALLE:		INDUSTRIAL <input type="checkbox"/>	COLONIA:			DELEGACIÓN:			DICTAMEN DE USO DE SUELO			No. DE FOLIO:	FECHA:	
DATOS DEL PREDIO		USO																																					
CLAVE CATASTRAL:																																							
ÁREA:	M2	HABITACIONAL <input type="checkbox"/>																																					
LOTE:		UNIFAMILIAR <input type="checkbox"/>																																					
MEDIDA DEL FRENTE:	FONDO: m	PLURIFAMILIAR (CONDOMINIO) <input type="checkbox"/>																																					
DIRECCIÓN:	No OFICIAL: _____	COMERCIAL <input type="checkbox"/>																																					
CALLE:		SERVICIOS <input type="checkbox"/>																																					
ENTRE LA CALLE Y LA CALLE:		INDUSTRIAL <input type="checkbox"/>																																					
COLONIA:																																							
DELEGACIÓN:																																							
DICTAMEN DE USO DE SUELO																																							
No. DE FOLIO:	FECHA:																																						
NOMBRE: _____ CÉDULA PROFESIONAL: _____ DIRECCIÓN: _____ DELEGACIÓN: _____ TELÉFONO: _____ FIRMA: _____		<b>NORMATIVIDAD</b> <table border="1"> <tr> <th>CONCEPTO</th> <th>NORMA</th> <th>PROYECTO</th> <th>IMP.</th> </tr> <tr> <td>ALTURA MÁXIMA PERMITIDA</td> <td></td> <td></td> <td></td> </tr> <tr> <td>COEFICIENTE DE OCUPACIÓN DEL SUELO</td> <td></td> <td></td> <td></td> </tr> <tr> <td>COEFICIENTE DE UTILIZACIÓN DEL SUELO</td> <td></td> <td></td> <td></td> </tr> <tr> <td>COEFICIENTE DE ABSORCIÓN DEL SUELO</td> <td></td> <td></td> <td></td> </tr> <tr> <td>PORCENTAJE DEL ÁREA LIBRE</td> <td></td> <td></td> <td></td> </tr> <tr> <td>RESTRICCIÓN AL FRENTE</td> <td></td> <td></td> <td></td> </tr> <tr> <td>CAJONES DE ESTACIONAMIENTO</td> <td></td> <td></td> <td></td> </tr> <tr> <td>RESTRICCIÓNES DIC. USO DE SUELO</td> <td></td> <td></td> <td></td> </tr> </table>		CONCEPTO	NORMA	PROYECTO	IMP.	ALTURA MÁXIMA PERMITIDA				COEFICIENTE DE OCUPACIÓN DEL SUELO				COEFICIENTE DE UTILIZACIÓN DEL SUELO				COEFICIENTE DE ABSORCIÓN DEL SUELO				PORCENTAJE DEL ÁREA LIBRE				RESTRICCIÓN AL FRENTE				CAJONES DE ESTACIONAMIENTO				RESTRICCIÓNES DIC. USO DE SUELO			
CONCEPTO	NORMA	PROYECTO	IMP.																																				
ALTURA MÁXIMA PERMITIDA																																							
COEFICIENTE DE OCUPACIÓN DEL SUELO																																							
COEFICIENTE DE UTILIZACIÓN DEL SUELO																																							
COEFICIENTE DE ABSORCIÓN DEL SUELO																																							
PORCENTAJE DEL ÁREA LIBRE																																							
RESTRICCIÓN AL FRENTE																																							
CAJONES DE ESTACIONAMIENTO																																							
RESTRICCIÓNES DIC. USO DE SUELO																																							

**RIVERO BORRELL - GUTIERREZ  
ARQUITECTOS**

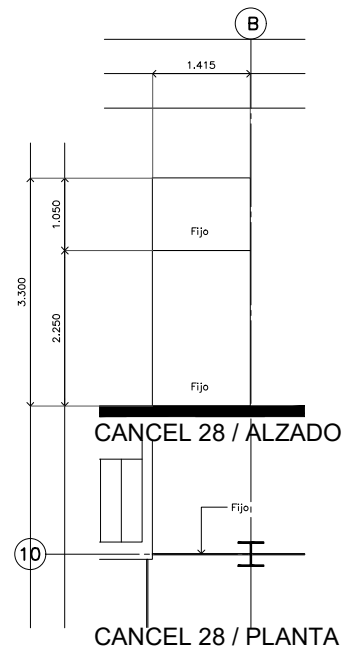
**SELLO**

ESCALA:  
**1 : 50**

COTAS:  
**METROS**

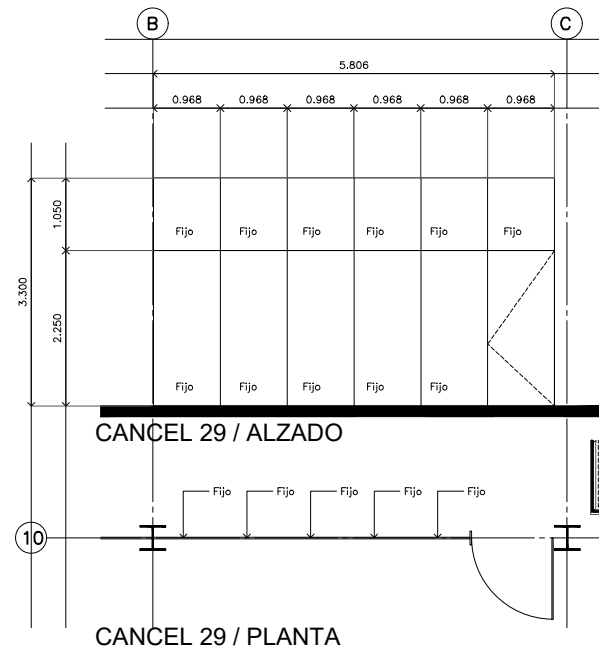
CLAVE:  
**CA-06**

Este plano sustituye a los anteriores  
**REVISIÓN - 00 / 16 marzo 2018**



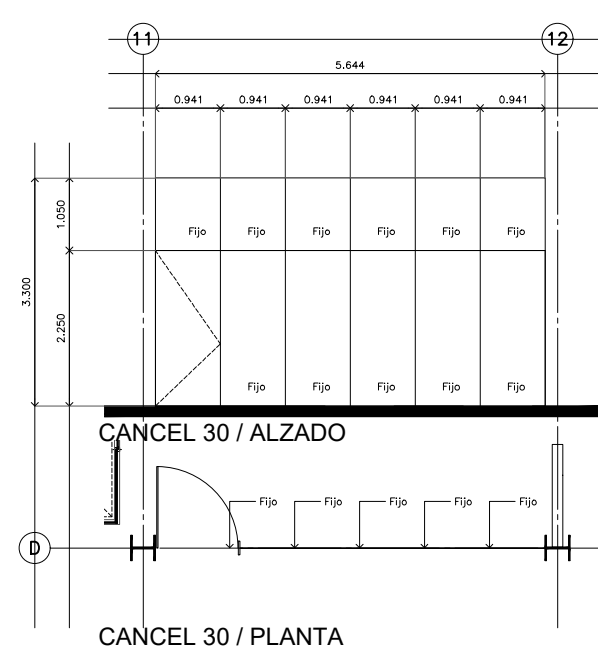
**CANCEL 28 / ALZADO**

**CANCEL 28 / PLANTA**



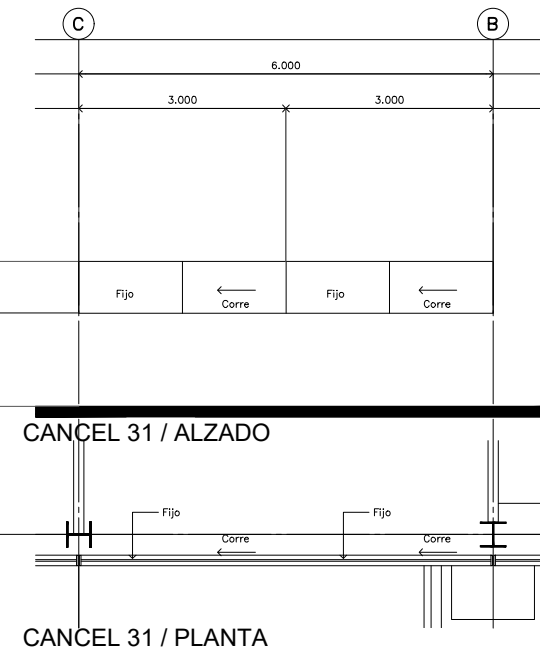
**CANCEL 29 / ALZADO**

**CANCEL 29 / PLANTA**



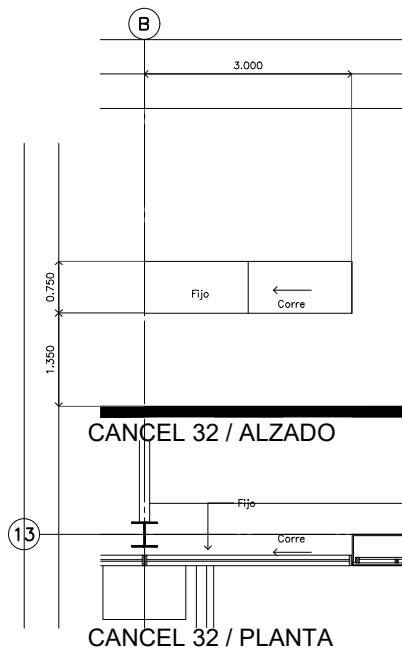
**CANCEL 30 / ALZADO**

**CANCEL 30 / PLANTA**



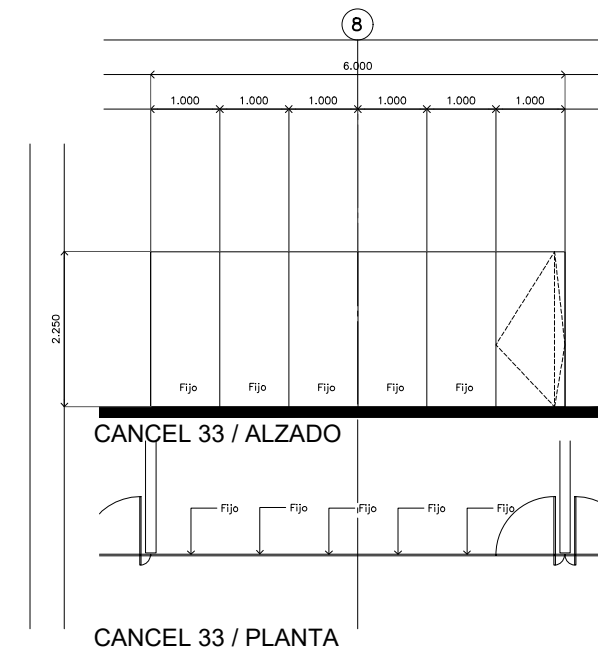
**CANCEL 31 / ALZADO**

**CANCEL 31 / PLANTA**



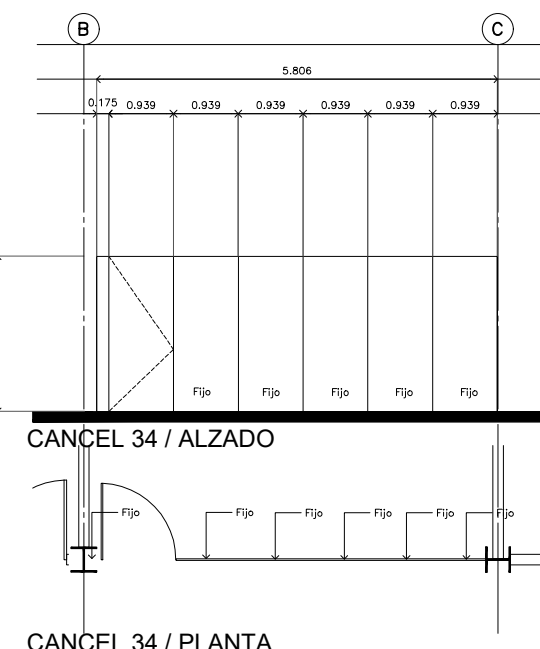
**CANCEL 32 / ALZADO**

**CANCEL 32 / PLANTA**



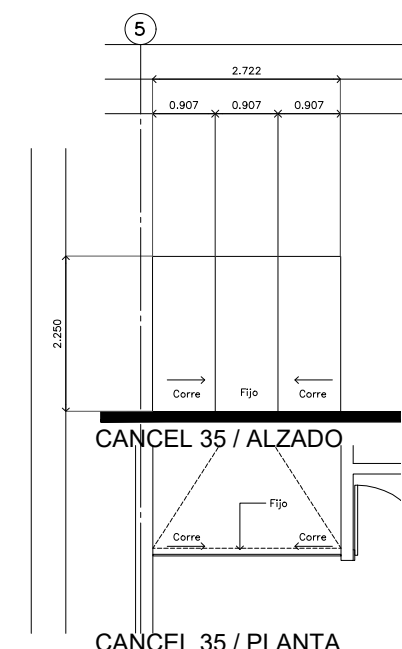
**CANCEL 33 / ALZADO**

**CANCEL 33 / PLANTA**



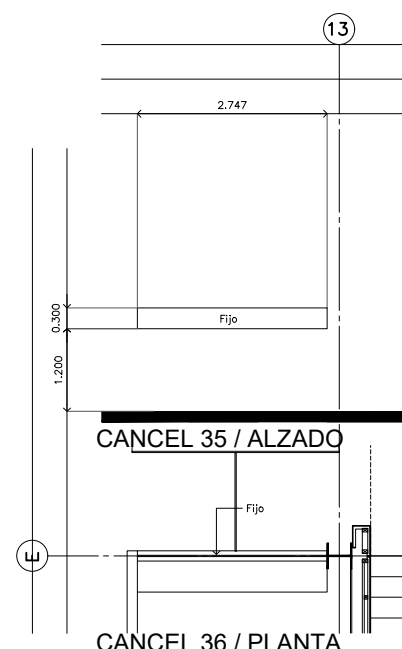
**CANCEL 34 / ALZADO**

**CANCEL 34 / PLANTA**



**CANCEL 35 / ALZADO**

**CANCEL 35 / PLANTA**



**CANCEL 35 / ALZADO**

**CANCEL 36 / PLANTA**