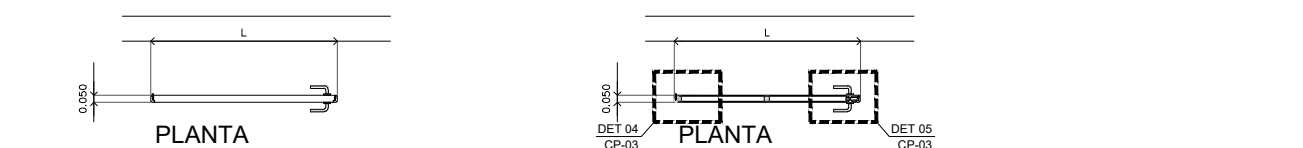


ALZADO FRONTAL

ALZADO POSTERIOR armado de bastidor

ALZADO LATERAL

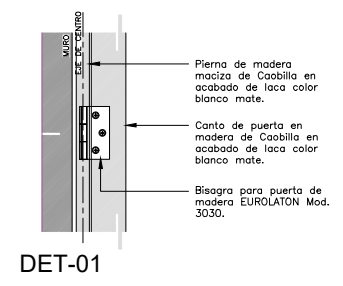


PLANTA

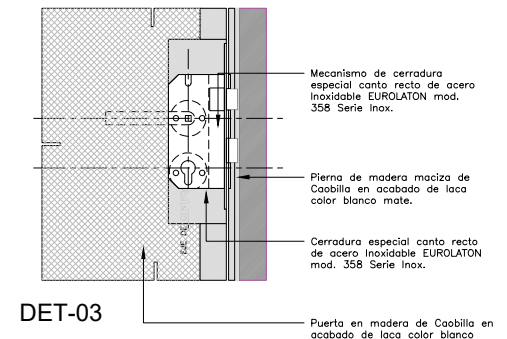
PLANTA

PUERTA TIPO INTERCOMUNICACIÓN  
ESC: 1:25

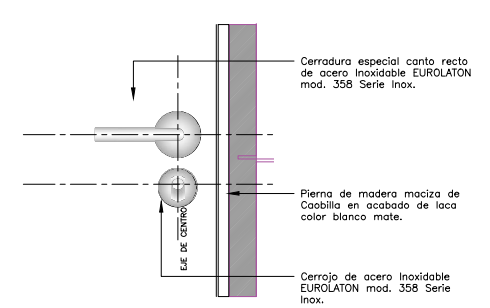
(armado tipo)



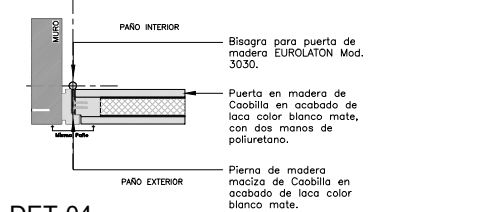
DET-01



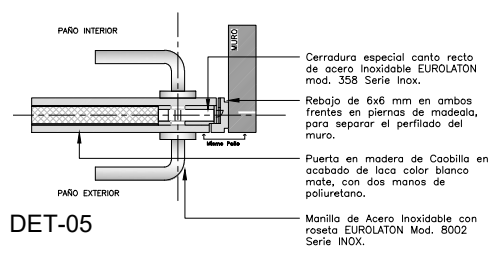
DET-03



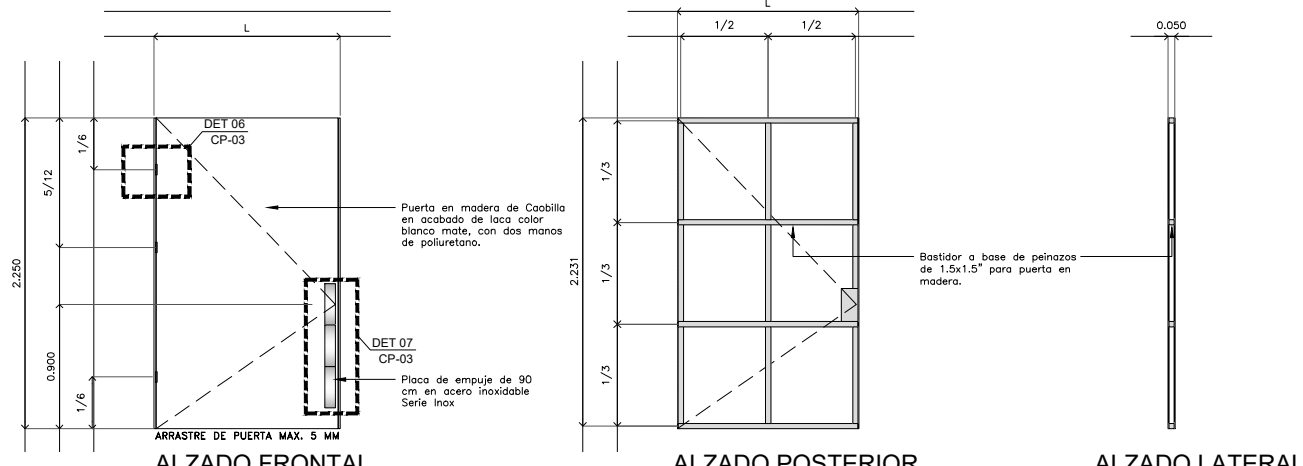
DET-02



DET-04



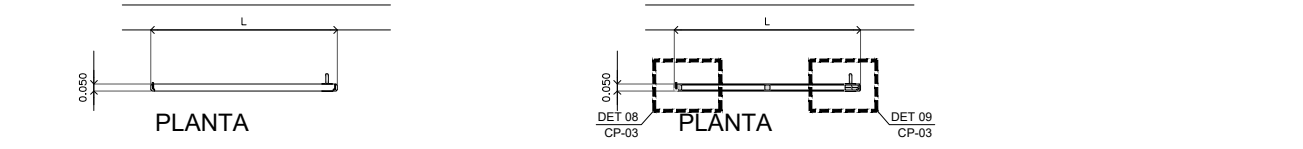
DET-05



ALZADO FRONTAL

ALZADO POSTERIOR armado de bastidor

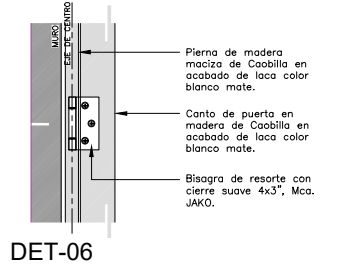
ALZADO LATERAL



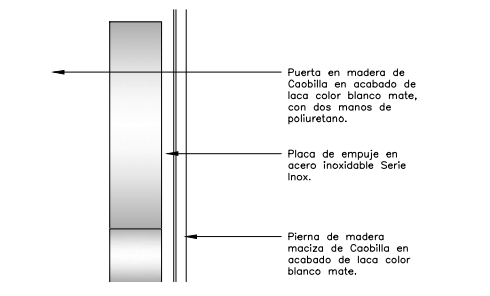
PLANTA

PLANTA

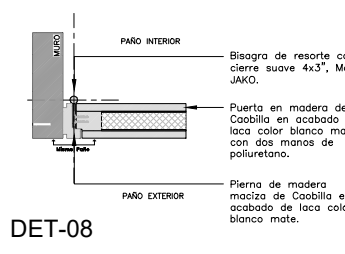
PUERTA TIPO BAÑO (armado tipo)  
ESC: 1:25



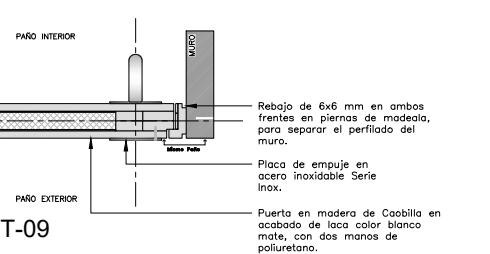
DET-06



DET-07



DET-08



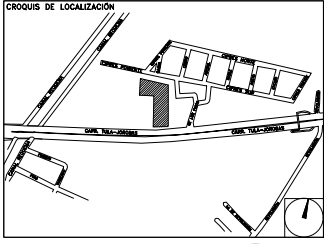
DET-09

**CENTRO DE SERVICIO INFONAVIT**  
**TULA**

**CARRETERA TULA-JOROBAS COLONIA EL LLANO**  
**MUNICIPIO DE TULA. EDO. DE HIDALGO**

**PROYECTO EJECUTIVO**

PLANOS: **CARP./PUERTAS**



NUMERO DEL PLANO:	NORTE:
FECHA: 00-00-00	ACOTACION: ESCALA:
UBICACION DEL ARCHIVO:	



NOTAS GENERALES:  
TOLERANCIAS:  
LA CARPINTERIA EN CUANTO A SU ACABADO Y APARIENCIA DEBERAN SER LIBRES DE IRREGULARIDADES, GRIETAS, PLEGUES O ALABEOS; LA CARA APARENTE NO TENDRA DEFECTOS Y EL COLOR, ASI COMO LA TEXTURA, SERAN LOS INDICADOS POR EL PROYECTO.  
LA HOLGURA DE LAS PUERTAS EN SUS PARTES SUPERIORES Y LATERALES SERA DE 3 MM COMO MAXIMO, EL ARRASTRE SERA DE 5 MM.

**USO ESPECIFICO DEL PREDIO:**  
**TIPO DE TRAMITE:**

DATOS DEL PROPIETARIO		DATOS GENERALES	
NOMBRE:	No.:	DATOS DEL PREDIO	
CALLE:		CLAVE CATASTRAL:	USO
COLONIA:		AREA: M2.	HABITACIONAL <input type="checkbox"/>
DELEGACION:		LOTES:	UNIFAMILIAR <input type="checkbox"/>
TELEFONO:		MEDIDA DEL FRENTE: FONDO: m	PLURIFAMILIAR (CONDOMINIO) <input type="checkbox"/>
FIRMA:		DIRECCION: No OFICIAL:	COMERCIAL <input type="checkbox"/>
DATOS DEL D.R.O		SERVICIOS <input type="checkbox"/>	
NOMBRE: XX		INDUSTRIAL <input type="checkbox"/>	
CEDULA PROFESIONAL: XX		DICTAMEN DE USO DE SUELO	
DIRECCION: XX		FECHA:	
DELEGACION: XX		NORMATIVIDAD	
TELEFONO: XX		CONCEPTO	
FIRMA:		ALTIMA MAXIMA PERMITIDA	
CORRESPBLE. INGENIERIAS		COEFICIENTE DE OCUPACION DEL SUELO	
NOMBRE: XX		COEFICIENTE DE UTILIZACION DEL SUELO	
CEDULA PROFESIONAL: XX		PORCENTAJE DEL AREA LIBRE	
DIRECCION: XX		RESTRICCION AL FRENTE	
DELEGACION: XX		CAJONES DE ESTACIONAMIENTO	
TELEFONO: XX		RESTRICCIONES DIC. USO DE SUELO	
FIRMA:			

**RIVERO BORRELL - GUTIERREZ**  
**ARQUITECTOS**

DATOS DE LA CONSTRUCCION					
CONCEPTO	A. CONTRIBUIDA	OBRA NUEVA	RECONSTRUCCION	LICENCIA ANTERIOR	
BOTANO					
PLANTA BAJA					
1er NIVEL					
MEZZANINE					
2do. NIVEL					
3er NIVEL					
VOLADOS					
ESTACIONAMIENTO OTROS					
TOTAL DE M <sup>2</sup>					
BARDEO ML					
ALINEAMIENTO ML					
DEMOLICION					

ESCALA:	<b>SELLO</b>
VARIAS	
COTAS:	
METROS	
CLAVE:	CP-03