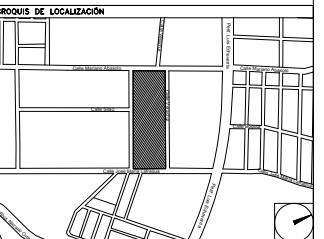
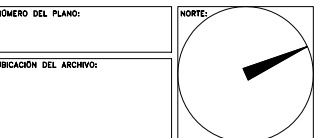


PROYECTO EJECUTIVO

PLANOS: **CARP./ PUERTAS**

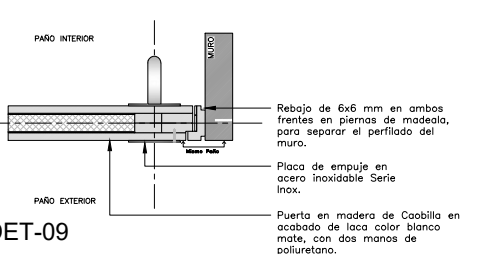
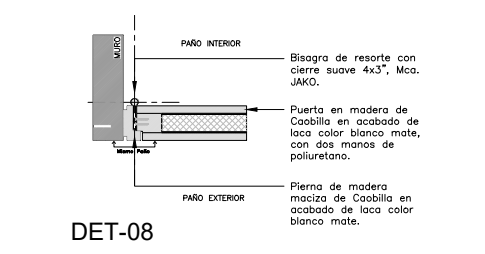
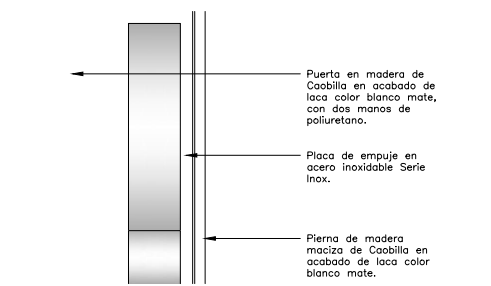
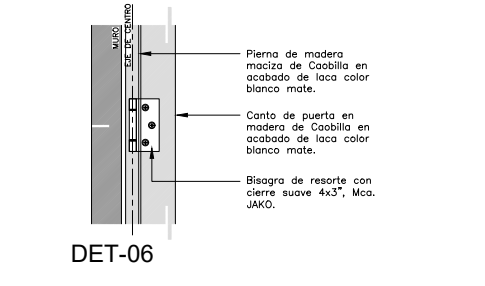
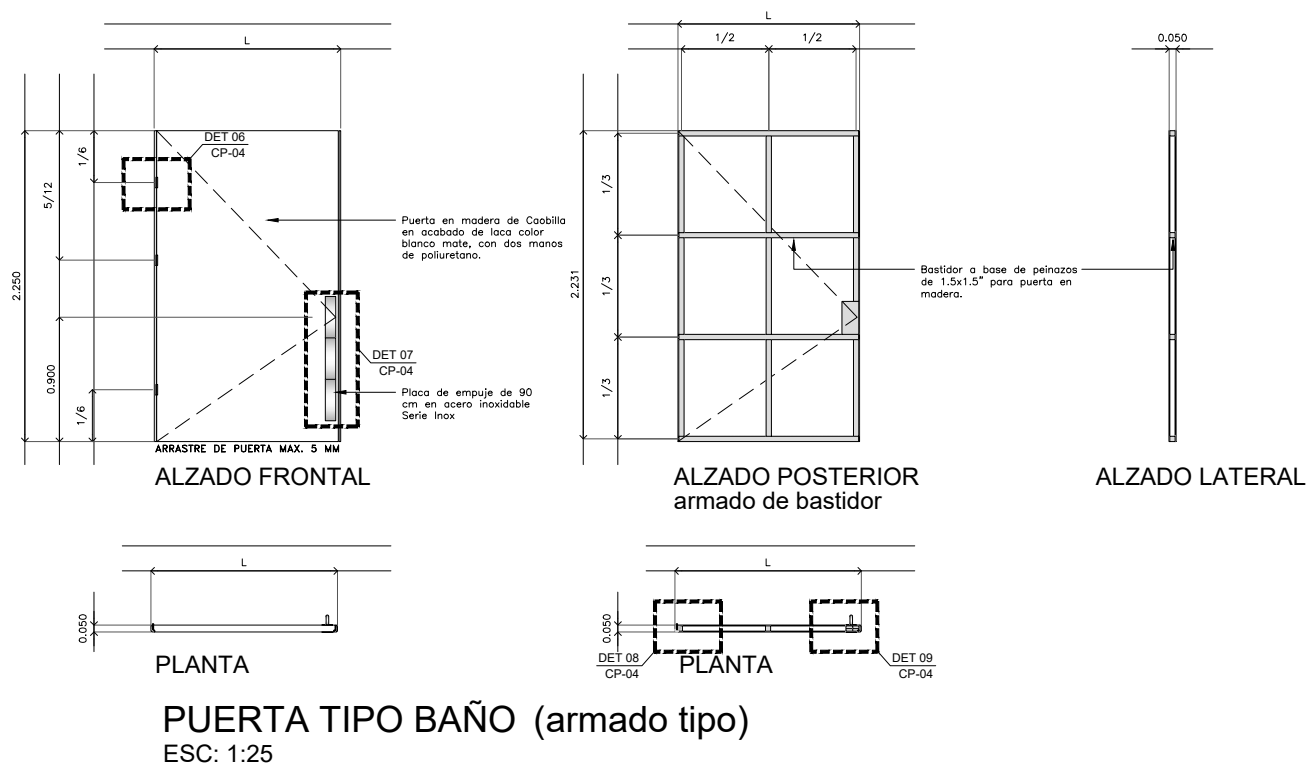
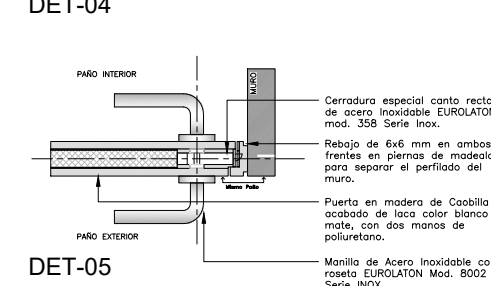
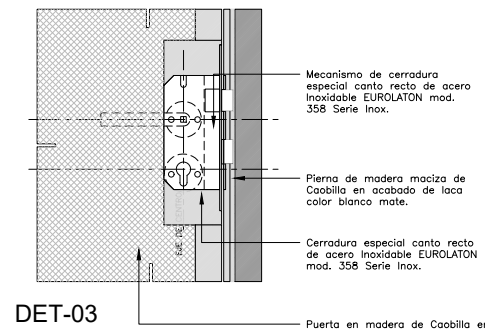
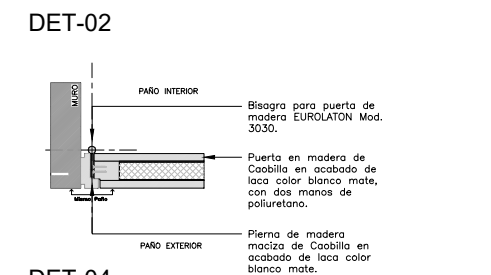
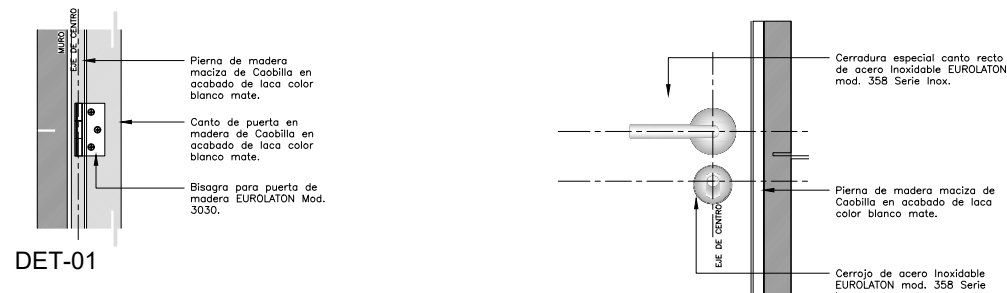
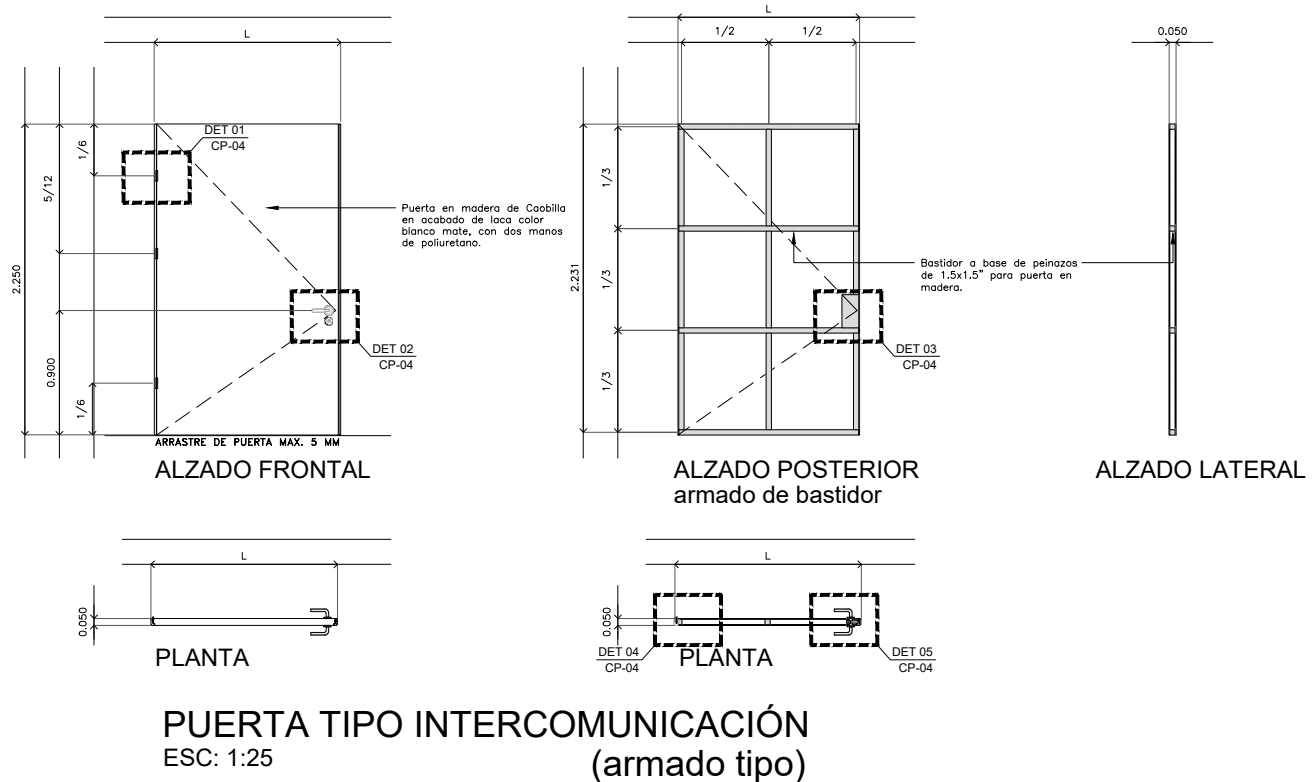


NOTAS GENERALES:
 TOLERANCIAS:
 LA CARPINTERIA EN CUANTO A SU ACABADO Y APARIENCIA DEBERÁN SER LIBRES DE IRREGULARIDADES, GRIETAS, PLEGUES O ALABEOS; LA CARA APARENTE NO TENDRÁ DEFECTOS Y EL COLOR, ASÍ COMO LA TEXTURA, SERÁN LOS INDICADOS POR EL PROYECTO.
 LA HOLGURA DE LAS PUERTAS EN SUS PARTES SUPERIORES Y LATERALES SERÁ DE 3 MM COMO MÁXIMO, EL ARRASTRE SERÁ DE 5 MM.



USO ESPECIFICO DEL PREDIO:
TIPO DE TRAMITE:

DATOS DEL PROPIETARIO		DATOS GENERALES																																					
NOMBRE: No.: CALLE: COLOMIA: DELEGACIÓN: TELÉFONO: FIRMA:		DATOS DEL PREDIO CLAVE CATASTRAL: ÁREA: M2. LOTE: FONDO: m DIRECCIÓN: No. OFICIAL: CALLE: ENTRE LA CALLE: Y LA CALLE: COLONIA: DELEGACIÓN: DICTAMEN DE USO DE SUELO No. DE FOLIO: FECHA:																																					
DATOS DEL D.R.O NOMBRE: CÉDULA PROFESIONAL: DIRECCIÓN: DELEGACIÓN: TELÉFONO: FIRMA:		USO HABITACIONAL <input type="checkbox"/> UNIFAMILIAR <input type="checkbox"/> PLURIFAMILIAR (CONDOMINIO) <input type="checkbox"/> COMERCIAL <input type="checkbox"/> SERVICIOS <input type="checkbox"/> INDUSTRIAL <input type="checkbox"/>																																					
CORRESPBLE. INGENIERIAS NOMBRE: CÉDULA PROFESIONAL: DIRECCIÓN: DELEGACIÓN: TELÉFONO: FIRMA:		NORMATIVIDAD <table border="1"> <thead> <tr> <th>CONCEPTO</th> <th>NORMA</th> <th>PROYECTO</th> <th>DEF.</th> </tr> </thead> <tbody> <tr> <td>ALTURA MÁXIMA PERMITIDA</td> <td></td> <td></td> <td></td> </tr> <tr> <td>COEFICIENTE DE OCUPACIÓN DEL SUELO</td> <td></td> <td></td> <td></td> </tr> <tr> <td>COEFICIENTE DE UTILIZACIÓN DEL SUELO</td> <td></td> <td></td> <td></td> </tr> <tr> <td>COEFICIENTE DE ABSORCIÓN DEL SUELO</td> <td></td> <td></td> <td></td> </tr> <tr> <td>PORCENTAJE DEL ÁREA LIBRE</td> <td></td> <td></td> <td></td> </tr> <tr> <td>RESTRICCIÓN AL FRENTE</td> <td></td> <td></td> <td></td> </tr> <tr> <td>CAJONES DE ESTACIONAMIENTO</td> <td></td> <td></td> <td></td> </tr> <tr> <td>RESTRICCIONES DIC. USO DE SUELO</td> <td></td> <td></td> <td></td> </tr> </tbody> </table>		CONCEPTO	NORMA	PROYECTO	DEF.	ALTURA MÁXIMA PERMITIDA				COEFICIENTE DE OCUPACIÓN DEL SUELO				COEFICIENTE DE UTILIZACIÓN DEL SUELO				COEFICIENTE DE ABSORCIÓN DEL SUELO				PORCENTAJE DEL ÁREA LIBRE				RESTRICCIÓN AL FRENTE				CAJONES DE ESTACIONAMIENTO				RESTRICCIONES DIC. USO DE SUELO			
CONCEPTO	NORMA	PROYECTO	DEF.																																				
ALTURA MÁXIMA PERMITIDA																																							
COEFICIENTE DE OCUPACIÓN DEL SUELO																																							
COEFICIENTE DE UTILIZACIÓN DEL SUELO																																							
COEFICIENTE DE ABSORCIÓN DEL SUELO																																							
PORCENTAJE DEL ÁREA LIBRE																																							
RESTRICCIÓN AL FRENTE																																							
CAJONES DE ESTACIONAMIENTO																																							
RESTRICCIONES DIC. USO DE SUELO																																							
FIRMA:																																							



RIVERO BORRELL - GUTIERREZ
ARQUITECTOS

SELLO

ESCALA: **VARIAS**
 COTAS: **METROS**
 CLAVE: **CP-04**

Este plano sustituye a los anteriores
 REVISIÓN - 00 / 07 marzo 2018