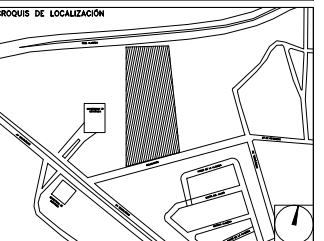


**PROYECTO EJECUTIVO**

PLANOS:  
**CARP./PUERTAS**



NUMERO DEL PLANO:	NORTE:
FECHA: 00-00-00	ACOTACION: ESCALA:
UBICACION DEL ARCHIVO:	



**USO ESPECIFICO DEL PREDIO:**

**TIPO DE TRAMITE:**

DATOS DEL PROPIETARIO		DATOS GENERALES																																					
<b>NOMBRE:</b> No.: <b>COLONIA:</b> <b>DELEGACION:</b> <b>TELEFONO:</b> <b>FIRMA:</b>		<b>DATOS DEL PREDIO</b> <b>CLAVE CATASTRAL:</b> AREA: M2. LOTE: FONDO: m MEDIDA DEL FRENTE: No OFICIAL: DIRECCION: ENTRE LA CALLE Y LA CALLE. COLONIA: DELEGACION: DICTAMEN DE USO DE SUELO No. DE FOLIO: FECHA:																																					
<b>DATOS DEL D.R.O</b> <b>NOMBRE:</b> XX <b>CEDULA PROFESIONAL:</b> XX <b>DIRECCION:</b> XX <b>DELEGACION:</b> XX <b>TELEFONO:</b> XX <b>FIRMA:</b>		<b>USO</b> HABITACIONAL <input type="checkbox"/> UNIFAMILIAR <input type="checkbox"/> PLURIFAMILIAR (CONDominio) <input type="checkbox"/> COMERCIAL <input type="checkbox"/> SERVICIOS <input type="checkbox"/> INDUSTRIAL <input type="checkbox"/>																																					
<b>CORRESPBLE. INGENIERIAS</b> <b>NOMBRE:</b> XX <b>CEDULA PROFESIONAL:</b> XX <b>DIRECCION:</b> XX <b>DELEGACION:</b> XX <b>TELEFONO:</b> XX <b>FIRMA:</b>		<b>NORMATIVIDAD</b> <table border="1"> <thead> <tr> <th>CONCEPTO</th> <th>NORMA</th> <th>PROYECTO</th> <th>DEF.</th> </tr> </thead> <tbody> <tr><td>ALTURA MAXIMA PERMITIDA</td><td></td><td></td><td></td></tr> <tr><td>COEFICIENTE DE OCUPACION DEL SUELO</td><td></td><td></td><td></td></tr> <tr><td>COEFICIENTE DE UTILIZACION DEL SUELO</td><td></td><td></td><td></td></tr> <tr><td>COEFICIENTE DE ABSORCION DEL SUELO</td><td></td><td></td><td></td></tr> <tr><td>PORCENTAJE DEL AREA LIBRE</td><td></td><td></td><td></td></tr> <tr><td>RESTRICCION AL FRENTE</td><td></td><td></td><td></td></tr> <tr><td>CAJONES DE ESTACIONAMIENTO</td><td></td><td></td><td></td></tr> <tr><td>RESTRICCIONES DIC. USO DE SUELO</td><td></td><td></td><td></td></tr> </tbody> </table>		CONCEPTO	NORMA	PROYECTO	DEF.	ALTURA MAXIMA PERMITIDA				COEFICIENTE DE OCUPACION DEL SUELO				COEFICIENTE DE UTILIZACION DEL SUELO				COEFICIENTE DE ABSORCION DEL SUELO				PORCENTAJE DEL AREA LIBRE				RESTRICCION AL FRENTE				CAJONES DE ESTACIONAMIENTO				RESTRICCIONES DIC. USO DE SUELO			
CONCEPTO	NORMA	PROYECTO	DEF.																																				
ALTURA MAXIMA PERMITIDA																																							
COEFICIENTE DE OCUPACION DEL SUELO																																							
COEFICIENTE DE UTILIZACION DEL SUELO																																							
COEFICIENTE DE ABSORCION DEL SUELO																																							
PORCENTAJE DEL AREA LIBRE																																							
RESTRICCION AL FRENTE																																							
CAJONES DE ESTACIONAMIENTO																																							
RESTRICCIONES DIC. USO DE SUELO																																							
<b>DATOS DEL D.R.O</b> <b>NOMBRE:</b> .. <b>CEDULA PROFESIONAL:</b> .. <b>DIRECCION:</b> .. <b>DELEGACION:</b> COL. <b>TELEFONO:</b> <b>FIRMA:</b>																																							

**RIVERO BORRELL - GUTIERREZ  
ARQUITECTOS**

DATOS DE LA CONSTRUCCION					
CONCEPTO	A. CONSTRUIDA	OBSA NUEVA	REGULARIZACION	LICENCIA ANTERIOR	
				NO. LIC.	FECHA
SOTANO					
PLANTA BAJA					
1er NIVEL					
MEZZANINE					
2do. NIVEL					
3er NIVEL					
VOLADOS					
ESTACIONAMIENTO					
OTROS					
TOTAL DE M <sup>2</sup>					
BARROCO ML					
ALINEAMIENTO ML					
DEMOLICION					

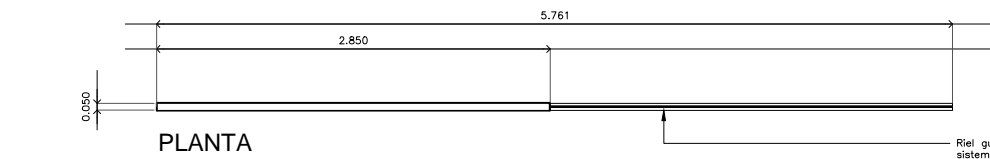
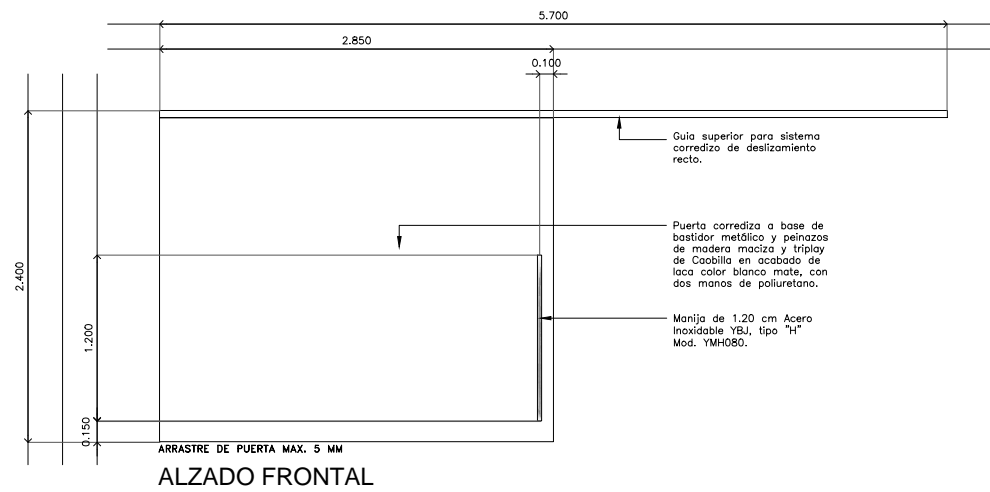
**ESCALA:**  
VARIAS

**COTAS:**  
METROS

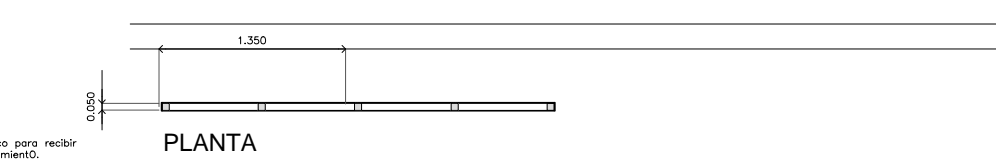
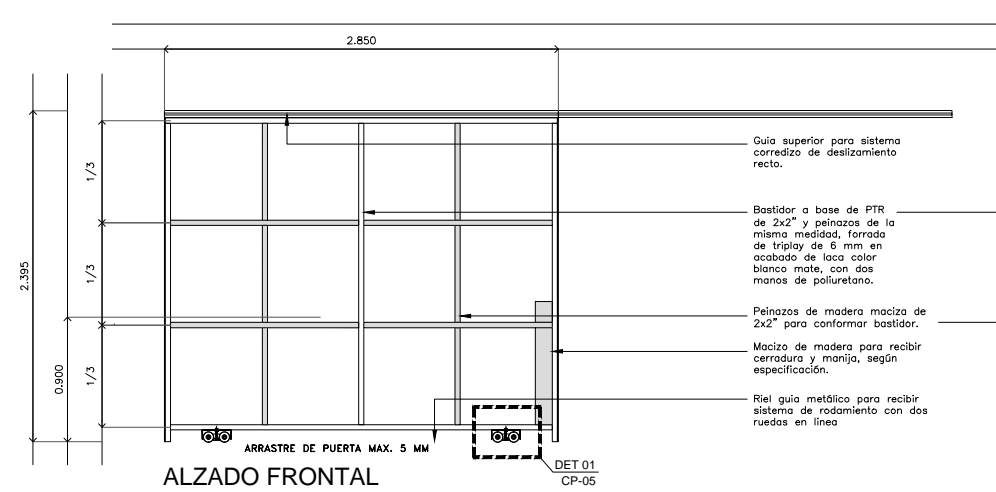
**CLAVE:**  
CP-05

**SELO**

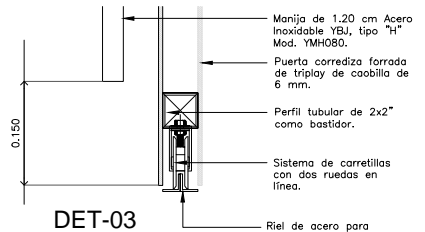
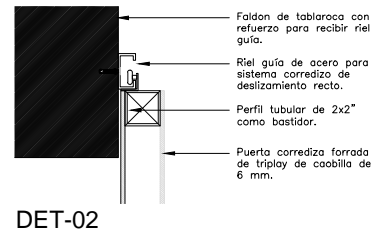
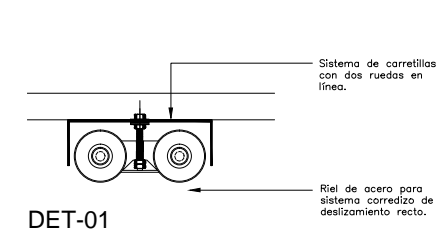
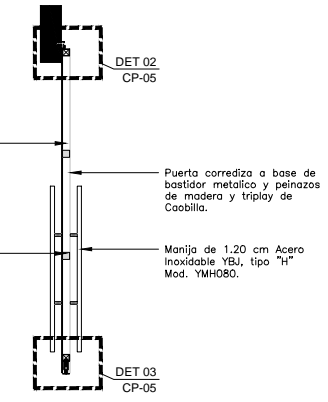
Este plano sustituye a los anteriores  
**REVISION - 00 / 21 febrero 2018**



**PUERTA CORREDIZA (armado tipo)**  
ESC: 1:25



**ALZADO FRONTAL (armado de bastidor)**



**DETALLES**  
ESC: 1:5

**SELO**