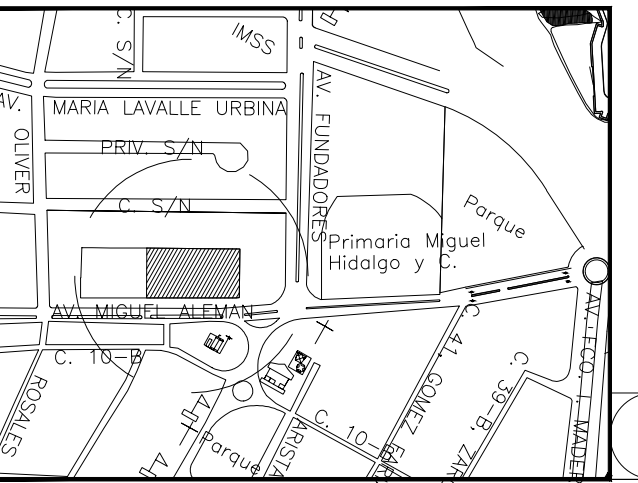


NOTAS GENERALES

**PROYECTO EJECUTIVO**

PLANOS:  
**BOLETINES**


CROQUIS DE LOCALIZACIÓN



NÚMERO DEL PLANO:

NORTE:

LUBICACIÓN DEL ARCHIVO:



**BOLETÍN ARQUITECTÓNICO**

**DATOS DEL PROPIETARIO**

NOMBRE: No.:  
CALLE:  
COLONIA:  
DELEGACIÓN:  
TELÉFONO:  
FIRMA:

**DATOS DEL D.R.O**

NOMBRE:  
CEDULA PROFESIONAL:  
DIRECCIÓN:  
DELEGACIÓN:  
TELÉFONO:  
FIRMA:

**CORRESPBLE. INGENIERIAS**

NOMBRE:  
CEDULA PROFESIONAL:  
DIRECCIÓN:  
DELEGACIÓN:  
TELÉFONO:  
FIRMA:

**DATOS GENERALES**

**DATOS DEL PREDIO**

CLAVE CATASTRAL:  
ÁREA: M2.  
LOTE:  
MEDIDA DEL FRENTE: FONDO: m  
DIRECCIÓN:  
CALLE:  
ENTRE LA CALLE:  
Y LA CALLE:  
COLONIA:  
DELEGACIÓN:  
DICTAMEN DE USO DE SUELO  
No. DE FOLIO: FECHA:

**USO**

HABITACIONAL   
UNIFAMILIAR   
PLURIFAMILIAR (CONDOMINIO)   
COMERCIAL   
SERVICIOS   
INDUSTRIAL

**NORMATIVIDAD**

| CONCEPTO                             | NORMA | PROYECTO | DP. |
|--------------------------------------|-------|----------|-----|
| ALTURA MÁXIMA PERMITIDA              |       |          |     |
| COEFICIENTE DE OCUPACIÓN DEL SUELO   |       |          |     |
| COEFICIENTE DE UTILIZACIÓN DEL SUELO |       |          |     |
| COEFICIENTE DE ABSORCIÓN DEL SUELO   |       |          |     |
| PORCENTAJE DEL ÁREA LIBRE            |       |          |     |
| RESTRICCIÓN AL FRENTE                |       |          |     |
| CAJONES DE ESTACIONAMIENTO           |       |          |     |
| RESTRICCIÓNES DIC. USO DE SUELO      |       |          |     |

**RIVERO BORRELL - GUTIERREZ  
ARQUITECTOS**

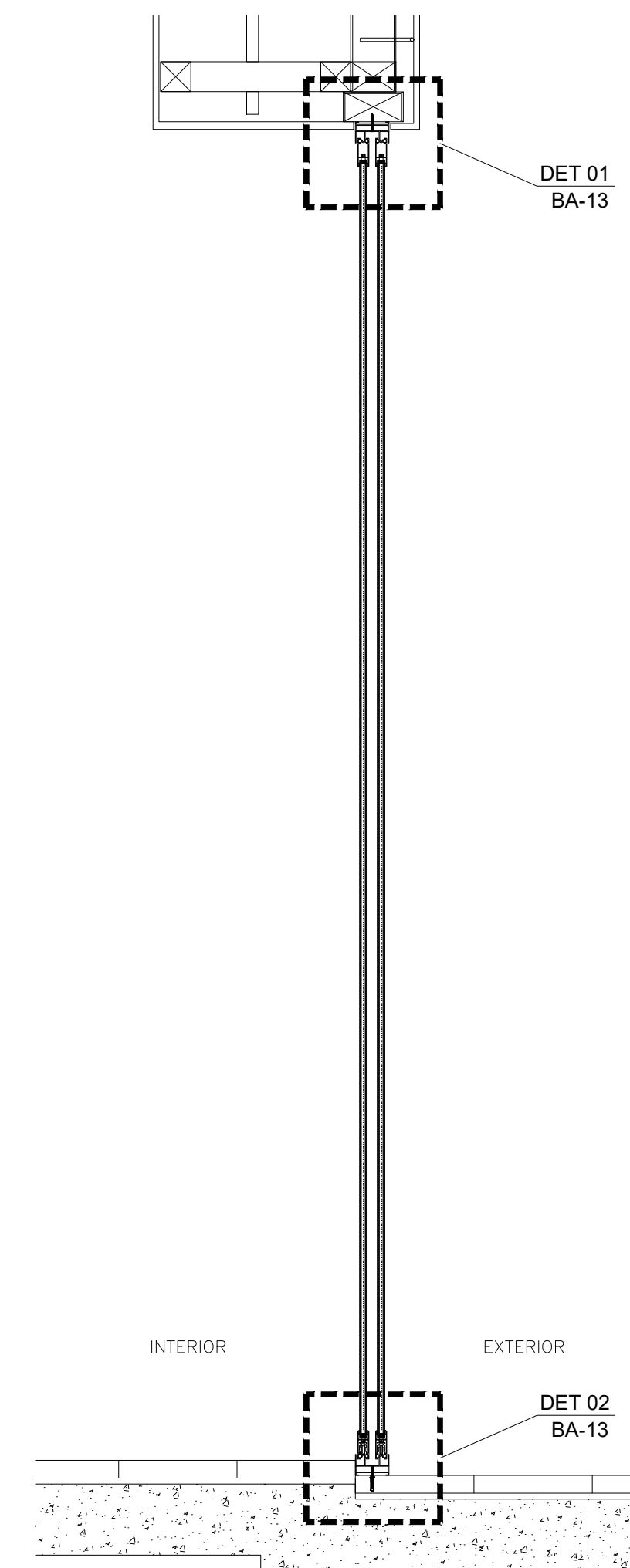
FECHA:  
2018\_04\_05

NOTA:  
Se anexa Boletín como información complementaria a Proyecto Ejecutivo  
Se muestran detalles de cancelería en zonas de patios.

ESCALA:  
VARIAS

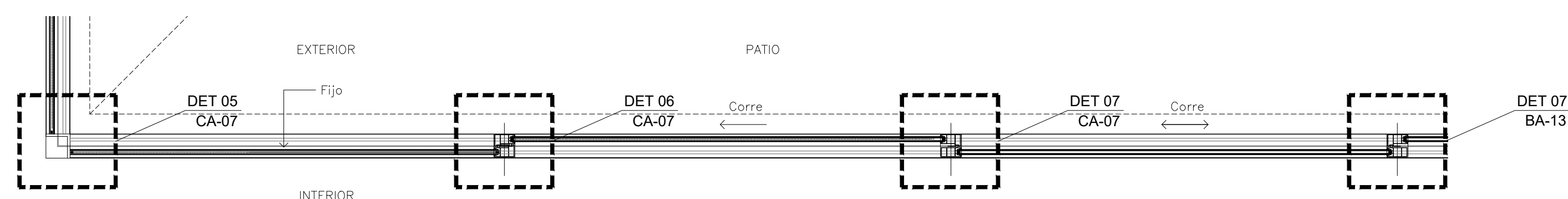
COTAS:  
METROS

CLAVE:  
BA-13



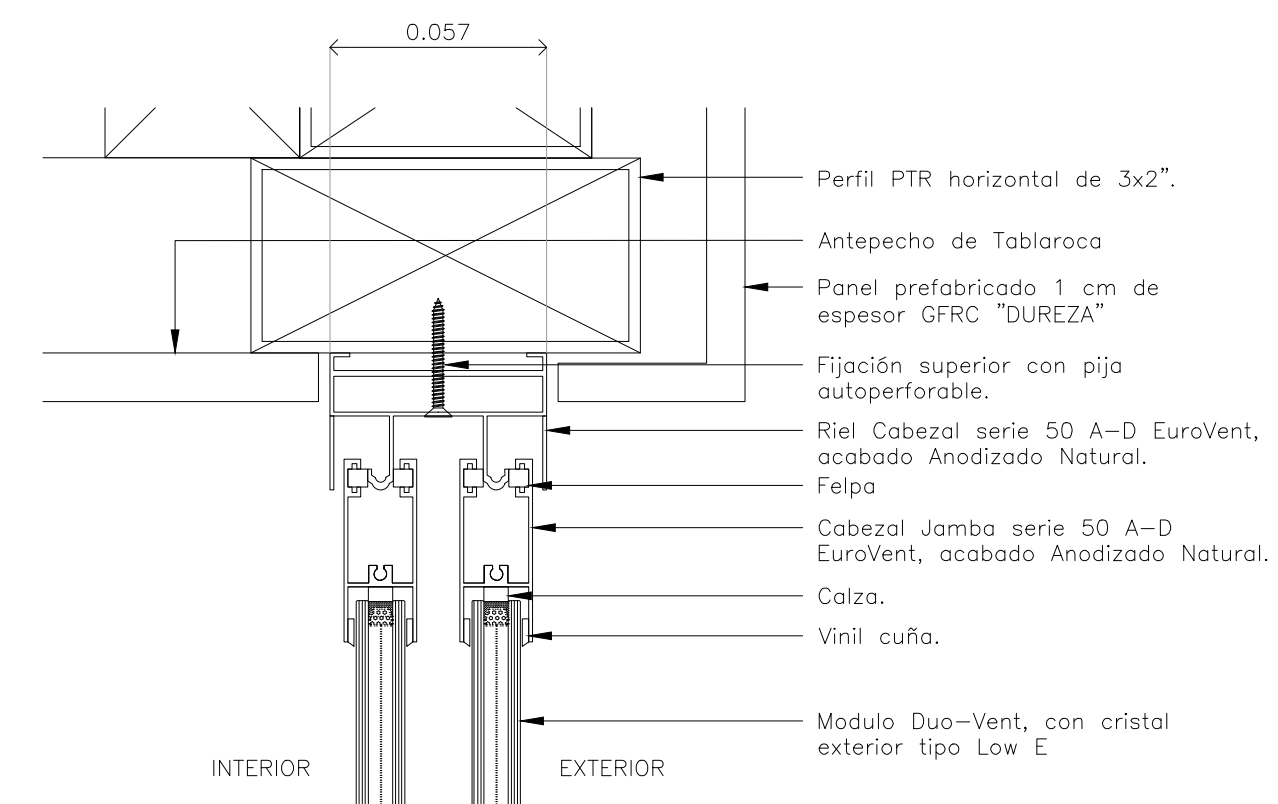
CORTE LATERAL

**CANCEL EN PATIO (corredizo-corredizo)  
ESC: 1:10**

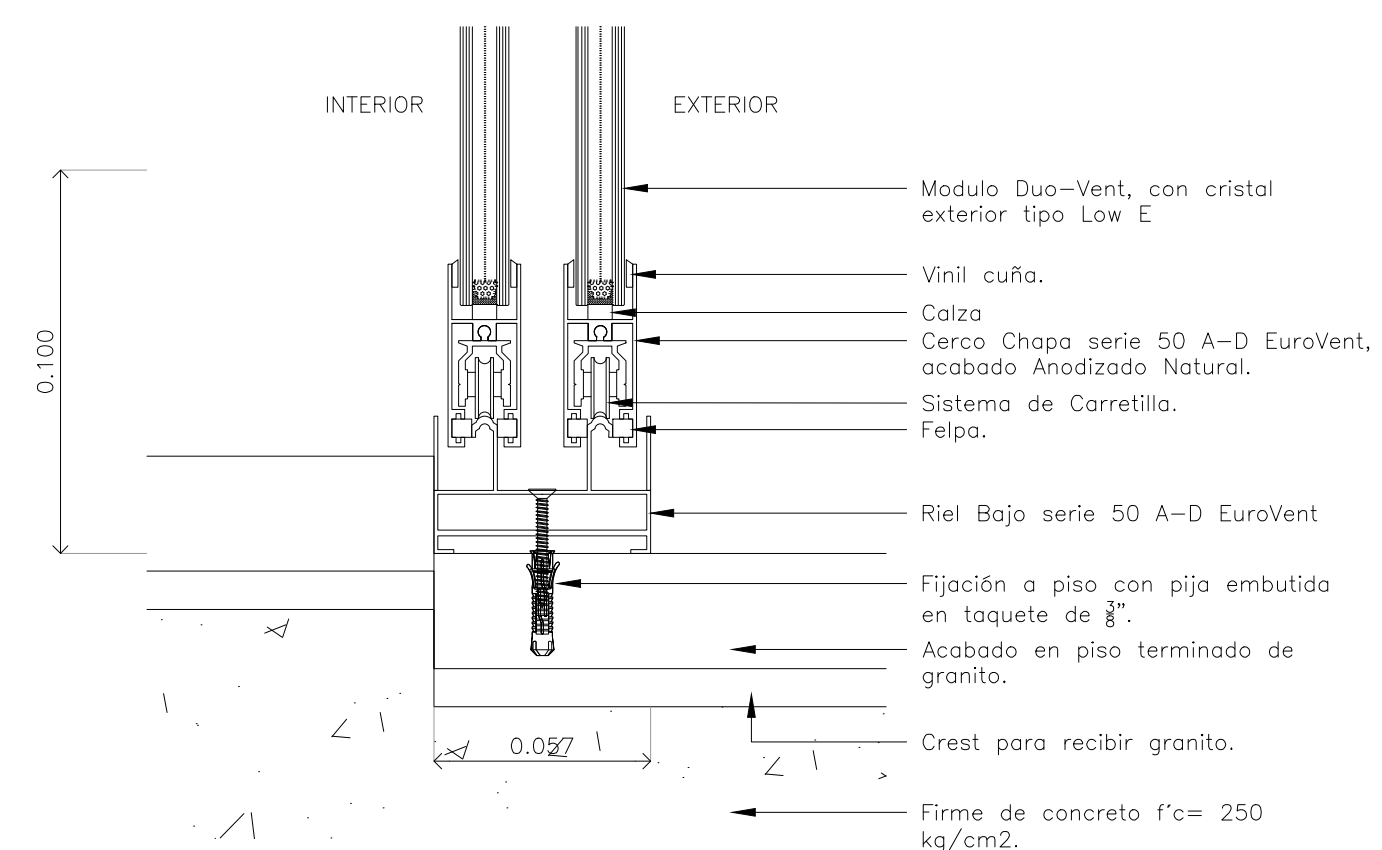


PLANTA

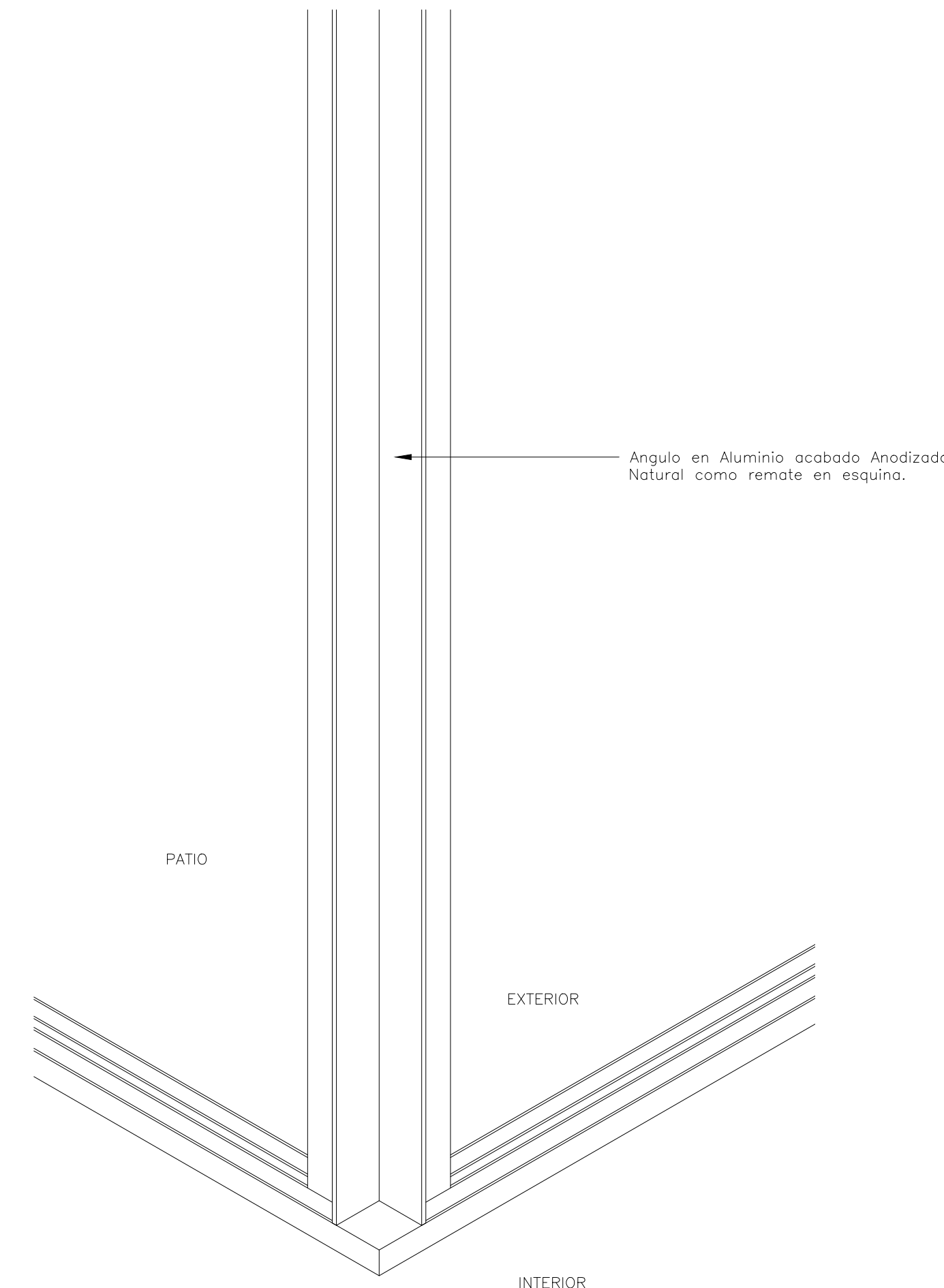
**CANCEL EN PATIO (fijo-corredizo)  
ESC: 1:10**



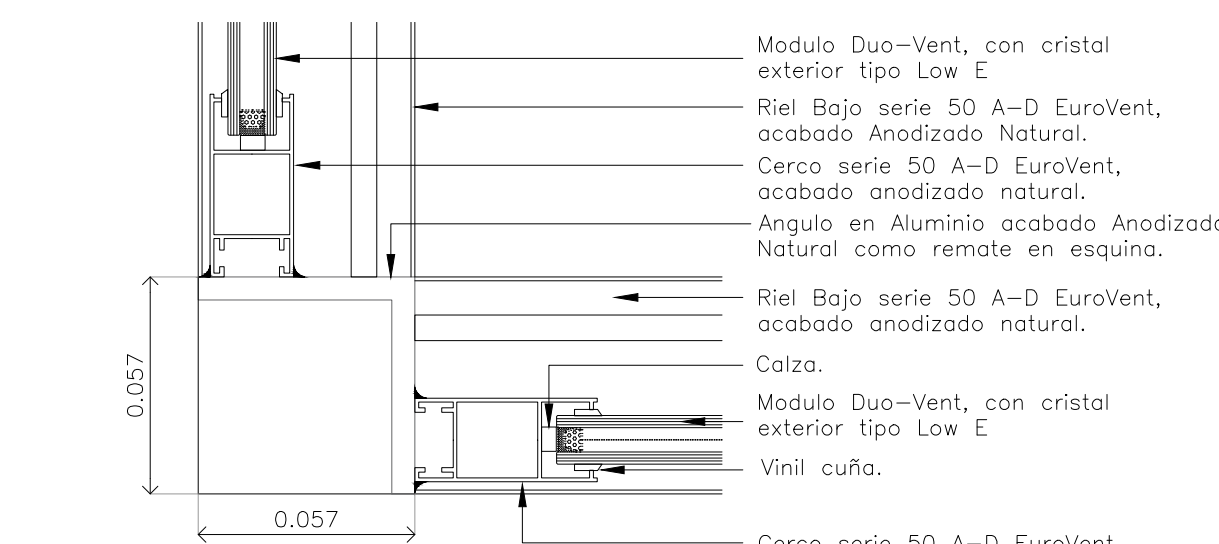
DET-01



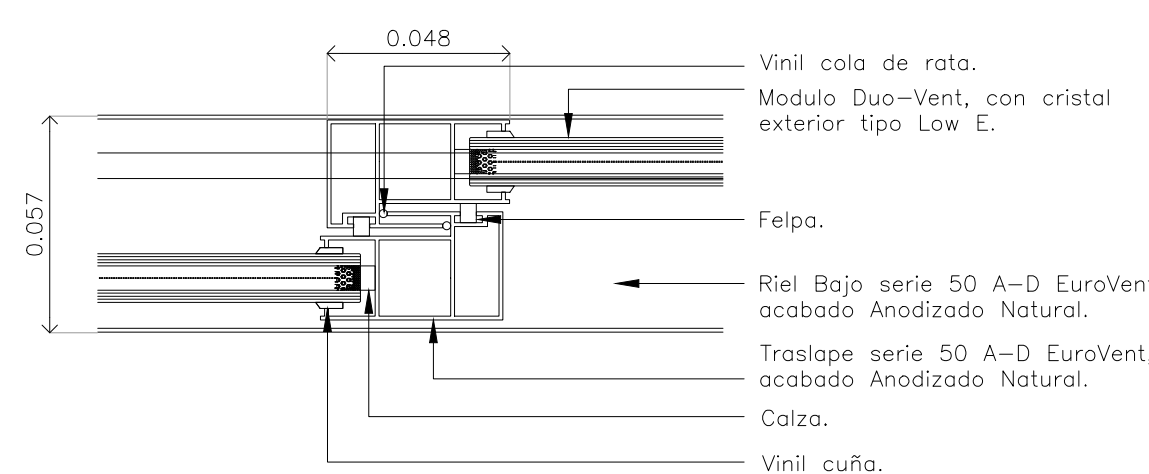
DET-02  
ESC: 1:2



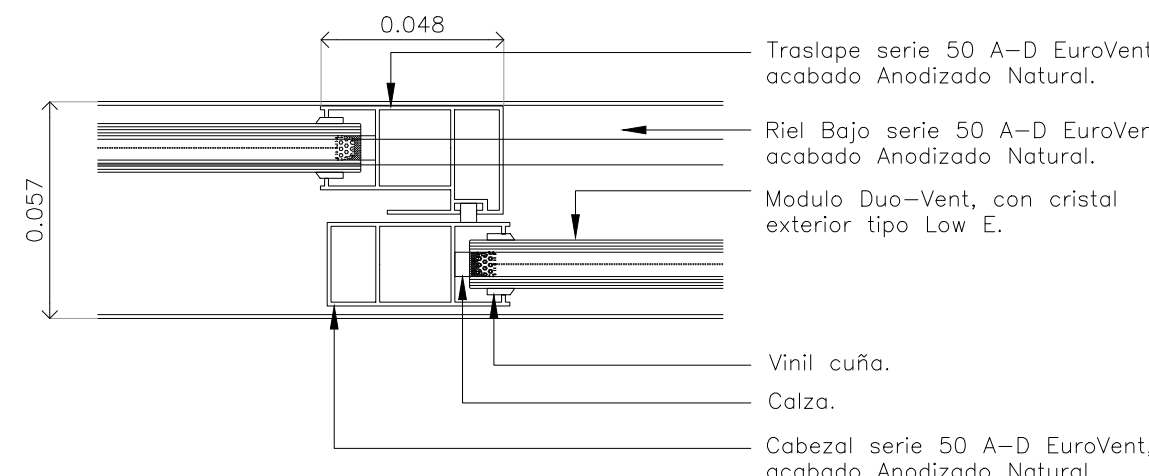
DET-05  
VISTA ISOMETRICO



DET-05



DET-06



DET-07  
ESC: 1:2

