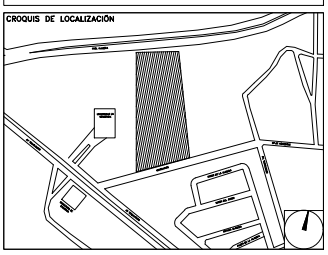


**CENTRO DE SERVICIO INFONAVIT
AGUASCALIENTES**
**CALLE BALNEARIOS FRACC. EJIDO DE OJO CALIENTE
MUNICIPIO DE AGUASCALIENTES EDO. DE AGUASCALIENTES**

PROYECTO EJECUTIVO
DETALLES

- NOTAS GENERALES
1. LAS DIMENSIONES Y COTAS DESCRITAS EN ESTOS DIBUJOS DEBERÁN TENER PRECEDENCIA SOBRE LA E S C A L A .
 2. LOS CONTRATISTAS DEBERÁN VERIFICAR Y SER RESPONSABLES POR TODAS LAS DIMENSIONES Y CONDICIONES EN EL TRABAJO Y RIVERO BORRELL - GUTIERREZ ARQUITECTOS DEBE SER NOTIFICADA DE CUALQUIER VARIACIÓN EN LAS DIMENSIONES Y CONDICIONES INDICADAS, EN CADA UNO DE LOS PLANOS.
 3. LAS ESPECIFICACIONES Y DETALLES EN LA ESCALA ADECUADA DEBERÁN SER SOMETIDOS A LA APROBACIÓN POR RIVERO BORRELL - GUTIERREZ ARQUITECTOS PARA PROCEDER A LA FABRICACIÓN DE LOS ELEMENTOS QUE SE INDIQUEN.
 4. TODAS LAS IDEAS, DISEÑOS, ACOMODOS Y PLANES INDICADOS O REPRESENTADOS EN ESTOS PLANOS PERTENECEN Y SON PROPIEDAD DE RIVERO BORRELL - GUTIERREZ ARQUITECTOS; Y FUERON CREADOS Y DESARROLLADOS PARA SU USO EN RELACIÓN CON EL PROYECTO ESPECIFICADO. NINGUNO DE DICHS DISEÑOS, IDEAS, ACOMODOS Y PLANES DEBERÁN SER USADOS Y PRESENTADOS A PERSONAS, FIRMAS O COMPAÑÍAS POR NINGÚN MOTIVO CUALQUIERA QUE SEA SIN EL PERMISO ESCRITO DE RIVERO BORRELL - GUTIERREZ ARQUITECTOS.
 5. CONSULTE LAS FECHAS Y REVISIONES SUBSECUENTES DE CADA PLANO; LOS PLANOS ARQUITECTÓNICOS RIGEN SOBRE LOS PLANOS ESTRUCTURALES, DE INSTALACIONES, ETC., EN CASO DE EXISTIR DISCREPANCIAS, SE CONSULTARÁN CON RIVERO BORRELL - GUTIERREZ ARQUITECTOS.
 6. LAS MODIFICACIONES REALIZADAS EN EL PRESENTE PLANO CANCELAN TODOS LOS ANTERIORES.
 7. TODAS LAS MEDIDAS DE PAÑOS, ÁNGULOS Y NIVELES QUE SE RELACIONEN CON LA INTERSECCIÓN DE CUALQUIER TIPO DE ELEMENTOS DEBERÁN SER VERIFICADOS EN OBRA.
 8. LAS COTAS EN LOS PLANOS QUE CONTIENEN ELEMENTOS DESDOLBADOS REPRESENTAN MEDIDAS EN VERDADERA MAGNITUD, POR LO QUE NO NECESARIAMENTE COINCIDEN CON LAS COTAS EN OTROS PLANOS DONDE LOS MISMOS ELEMENTOS APARECEN EN PROYECTO.



NUMERO DEL PLANO: _____ NORTE:

FECHA: 00-00-00 ACOTACION: _____ ESCALA: _____

UBICACION DEL ARCHIVO: _____

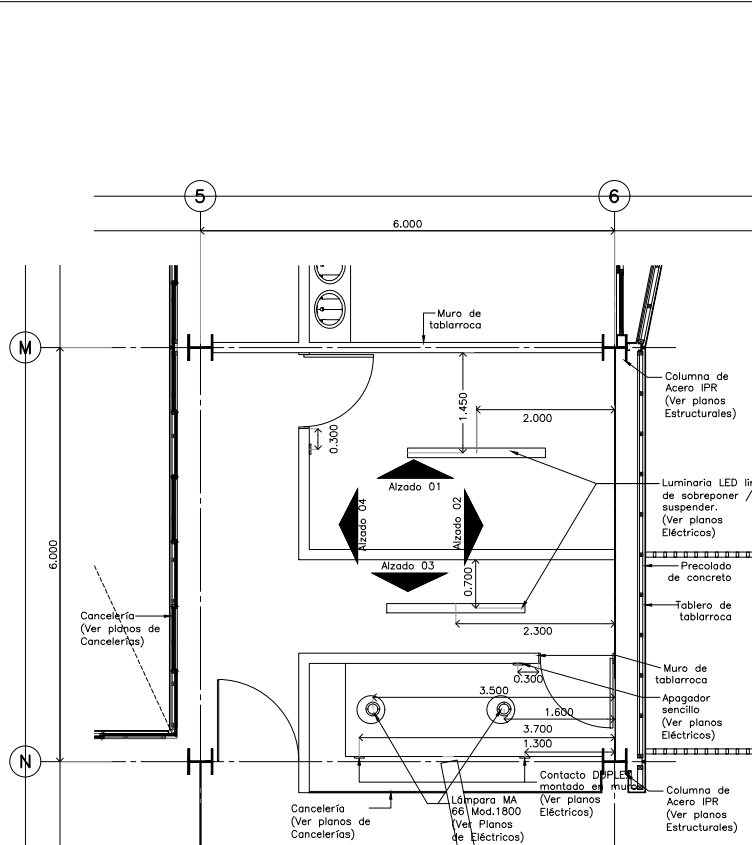


USO ESPECIFICO DEL PREDIO:
TIPO DE TRAMITE:

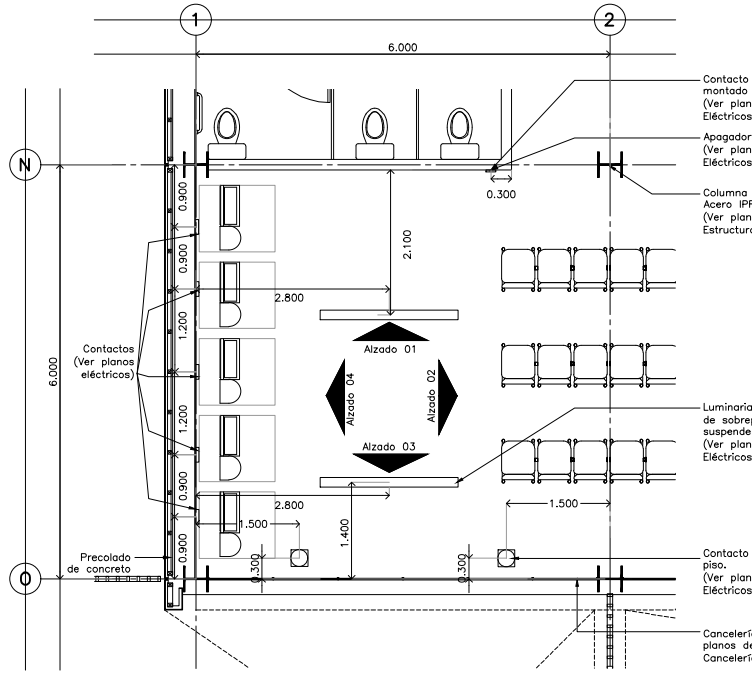
DATOS DEL PROPIETARIO		DATOS GENERALES	
NOMBRE: _____ No.: _____		DATOS DEL PREDIO	
CALLE: _____		CLAVE CATASTRAL: _____	USO
COLONIA: _____		AREA: _____ M2.	HABITACIONAL <input type="checkbox"/>
DELEGACION: _____		LOTES: _____	UNIFAMILIAR <input type="checkbox"/>
TELEFONO: _____		MEDIDA DEL FRENTE: _____	PLURIFAMILIAR (CONDOMINIO) <input type="checkbox"/>
FIRMA: _____		DIRECCION: _____	COMERCIAL <input type="checkbox"/>
DATOS DEL D.R.O		No OFICIAL: _____	
NOMBRE: XX		SERVICIOS <input type="checkbox"/>	
CEDULA PROFESIONAL: XX		INDUSTRIAL <input type="checkbox"/>	
DIRECCION: XX		DICTAMEN DE USO DE SUELO	
DELEGACION: XX		No. de FOLIO: _____	
TELEFONO: XX		FECHA: _____	
FIRMA: _____		NORMATIVIDAD	
CORRESPBLE. INGENIERIAS		CONCEPTO	
NOMBRE: XX		ALTIMA MAXIMA PERMITIDA	
CEDULA PROFESIONAL: XX		COEFICIENTE DE OCUPACION DEL SUELO	
DIRECCION: XX		COEFICIENTE DE UTILIZACION DEL SUELO	
DELEGACION: XX		PORCENTAJE DE ABSORCION DEL SUELO	
TELEFONO: XX		RESTRICCION AL FRENTE	
FIRMA: _____		CAJONES DE ESTACIONAMIENTO	
DATOS DEL D.R.O		RESTRICCIONES DIC. USO DE SUELO	
NOMBRE: _____			
CEDULA PROFESIONAL: ..			
DIRECCION: _____			
DELEGACION: _____			
TELEFONO: _____			
FIRMA: _____			

**RIVERO BORRELL - GUTIERREZ
ARQUITECTOS**

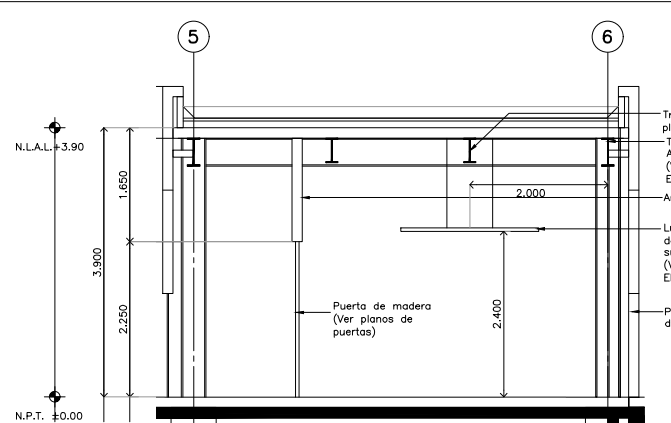
DATOS DE LA CONSTRUCCION		SELLO
CONCEPTO	AL CONSTRUIDA	
BOTANO	OBRA NUEVA	<p align="center">SELLO</p> <p>ESCALA: 1 : 50</p> <p>COTAS: METROS</p> <p>CLAVE: DE-03</p> <p>Este plano sustituye a los anteriores</p> <p>REVISION - 00 / 21 febrero 2018</p>
PLANTA BAJA	RENOVACION	
1er NIVEL	LICENCIA ANTERIOR	
MEZZANINE	No. LIC. _____	
2do. NIVEL	FECHA _____	
3er NIVEL	METROS _____	
VOLADOS		
ESTACIONAMIENTO		
OTROS		
TOTAL DE M ²		



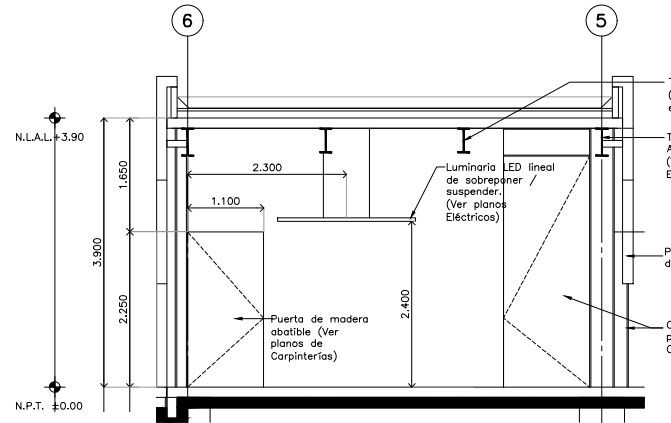
Detalle 01
Bodega y Vigilancia/ CESI
Escala: 1:50



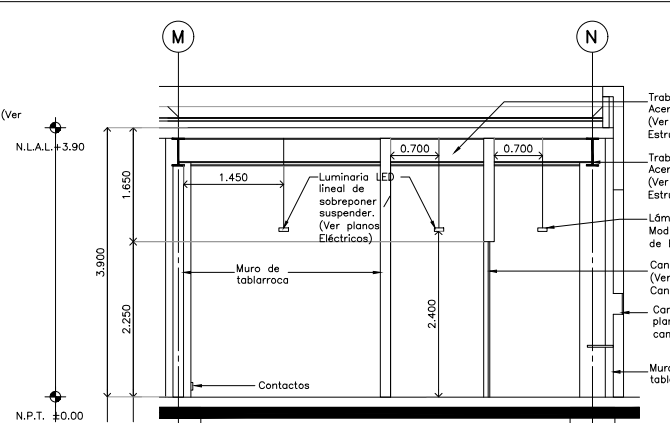
DE 02
Medios Alternos / CESI
Escala: 1:50



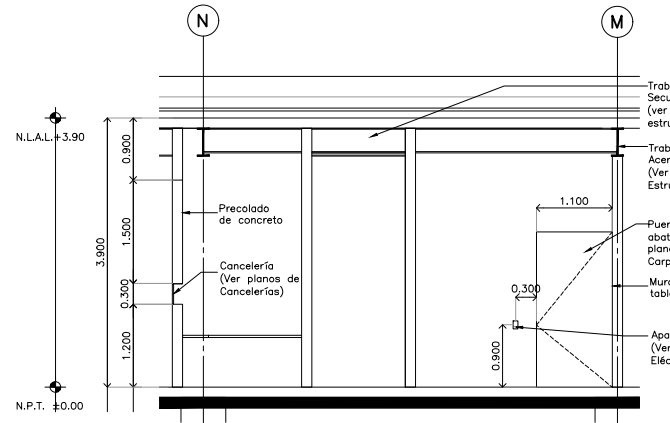
ALZADO 1 Detalle 01
Escala: 1:50



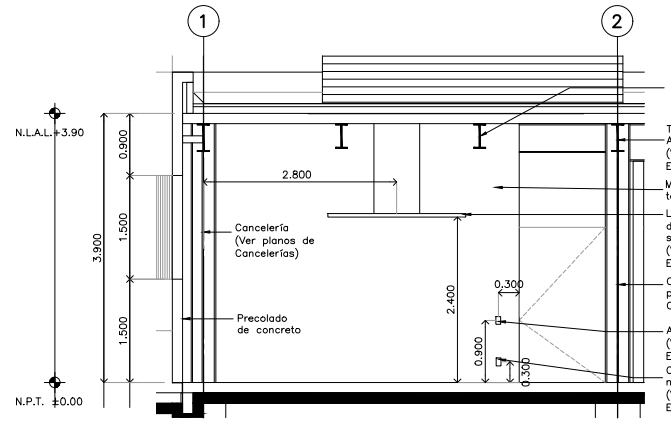
ALZADO 3 Detalle 01
Escala: 1:50



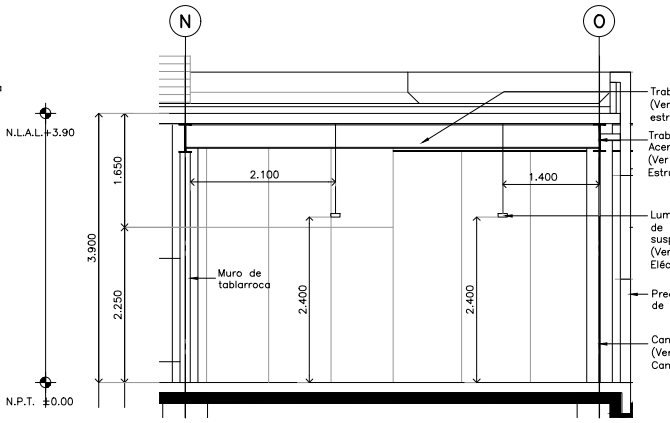
ALZADO 2 Detalle 01
Escala: 1:50



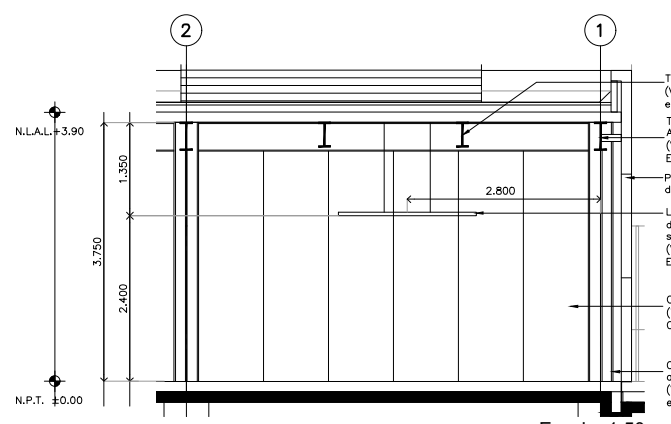
ALZADO 4 Detalle 01
Escala: 1:50



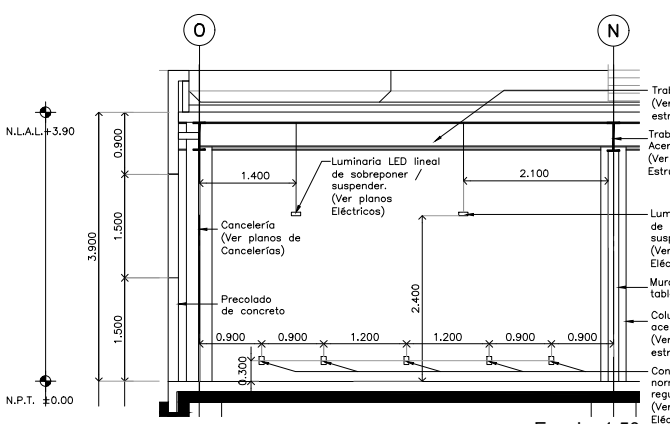
ALZADO 1 Detalle 02
Escala: 1:50



ALZADO 2 Detalle 02
Escala: 1:50



ALZADO 3 Detalle 02
Escala: 1:50



ALZADO 4 Detalle 02
Escala: 1:50