

**CENTRO DE SERVICIO INFONAVIT / DEL SALTILLO**  
**CALLE JOSÉ MARÍA LA FRAGUA ESQ. CON CALLE VERACRUZ COL. GUANAJUATO ORIENTE, SALTILLO, COAHUILA**


**PROYECTO EJECUTIVO**

**PLANOS: DETALLES**



NÚMERO DEL PLANO: \_\_\_\_\_ NORTE:

UBICACIÓN DEL ARCHIVO: \_\_\_\_\_



**USO ESPECIFICO DEL PREDIO:**  
**TIPO DE TRAMITE:**

DATOS DEL PROPIETARIO		DATOS GENERALES																																					
<b>NOMBRE:</b> _____ No.: _____ <b>CALLE:</b> _____ <b>COLONIA:</b> _____ <b>DELEGACIÓN:</b> _____ <b>TELÉFONO:</b> _____ <b>FIRMA:</b> _____		<b>DATOS DEL PREDIO</b> <b>CLAVE CATASTRAL:</b> _____ <b>ÁREA:</b> _____ M2. <b>LOTE:</b> _____ <b>MEDIDA DEL FRENTE:</b> _____ FONDO: _____ m <b>DIRECCIÓN:</b> _____ <b>CALLE:</b> _____ No. OFICIAL: _____ <b>Y LA CALLE:</b> _____ <b>COLONIA:</b> _____ <b>DELEGACIÓN:</b> _____ <b>DICTAMEN DE USO DE SUELO</b> <b>Nº. DE FOLIO:</b> _____ <b>FECHA:</b> _____																																					
<b>DATOS DEL D.R.O</b> <b>NOMBRE:</b> _____ <b>CÉDULA PROFESIONAL:</b> _____ <b>DIRECCIÓN:</b> _____ <b>TELÉFONO:</b> _____ <b>FIRMA:</b> _____		<b>NORMATIVIDAD</b> <table border="1"> <thead> <tr> <th>CONCEPTO</th> <th>NORMA</th> <th>PROYECTO</th> <th>DEF.</th> </tr> </thead> <tbody> <tr> <td>ALTIMETRIA MÁXIMA PERMITIDA</td> <td></td> <td></td> <td></td> </tr> <tr> <td>COEFICIENTE DE OCUPACIÓN DEL SUELO</td> <td></td> <td></td> <td></td> </tr> <tr> <td>COEFICIENTE DE UTILIZACIÓN DEL SUELO</td> <td></td> <td></td> <td></td> </tr> <tr> <td>COEFICIENTE DE ABSORCIÓN DEL SUELO</td> <td></td> <td></td> <td></td> </tr> <tr> <td>PORCENTAJE DEL ÁREA LIBRE</td> <td></td> <td></td> <td></td> </tr> <tr> <td>RESTRICCIÓN AL FRENTE</td> <td></td> <td></td> <td></td> </tr> <tr> <td>CAJONES DE ESTACIONAMIENTO</td> <td></td> <td></td> <td></td> </tr> <tr> <td>RESTRICCIÓN DE USO DE SUELO</td> <td></td> <td></td> <td></td> </tr> </tbody> </table>		CONCEPTO	NORMA	PROYECTO	DEF.	ALTIMETRIA MÁXIMA PERMITIDA				COEFICIENTE DE OCUPACIÓN DEL SUELO				COEFICIENTE DE UTILIZACIÓN DEL SUELO				COEFICIENTE DE ABSORCIÓN DEL SUELO				PORCENTAJE DEL ÁREA LIBRE				RESTRICCIÓN AL FRENTE				CAJONES DE ESTACIONAMIENTO				RESTRICCIÓN DE USO DE SUELO			
CONCEPTO	NORMA	PROYECTO	DEF.																																				
ALTIMETRIA MÁXIMA PERMITIDA																																							
COEFICIENTE DE OCUPACIÓN DEL SUELO																																							
COEFICIENTE DE UTILIZACIÓN DEL SUELO																																							
COEFICIENTE DE ABSORCIÓN DEL SUELO																																							
PORCENTAJE DEL ÁREA LIBRE																																							
RESTRICCIÓN AL FRENTE																																							
CAJONES DE ESTACIONAMIENTO																																							
RESTRICCIÓN DE USO DE SUELO																																							
<b>CORRESPBLE. INGENIERIAS</b> <b>NOMBRE:</b> _____ <b>CÉDULA PROFESIONAL:</b> _____ <b>DIRECCIÓN:</b> _____ <b>TELÉFONO:</b> _____ <b>FIRMA:</b> _____																																							

**RIVERO BORRELL - GUTIERREZ ARQUITECTOS**

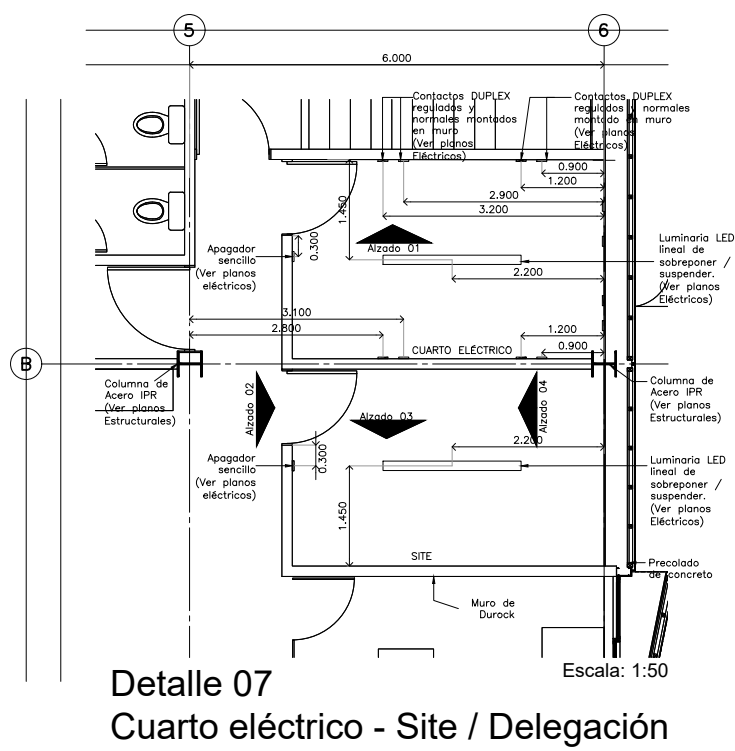
**SELLO**

ESCALA: **1 : 50**

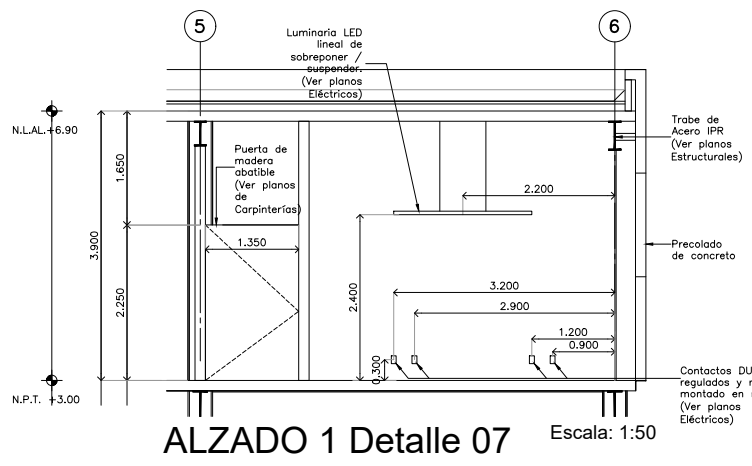
COTAS: **METROS**

CLAVE: **DE-06**

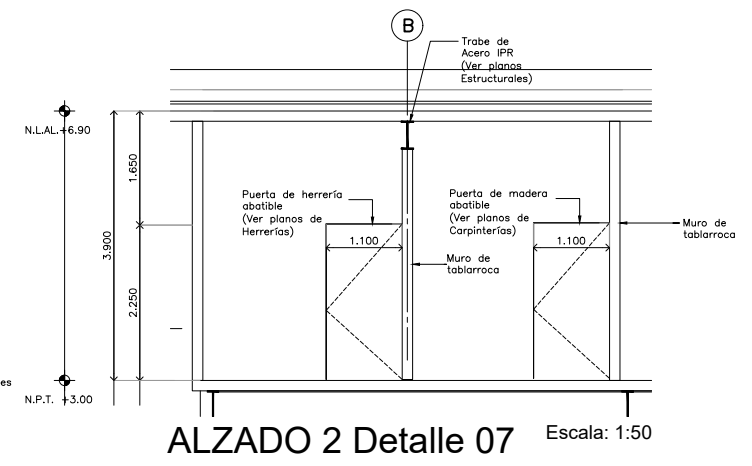
Este plano sustituye a los anteriores  
 REVISIÓN - 00 / 07 marzo 2018



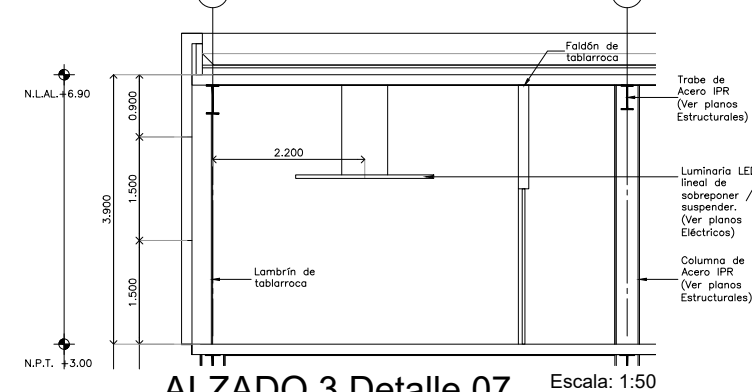
**Detalle 07**  
**Cuarto eléctrico - Site / Delegación**  
 Escala: 1:50



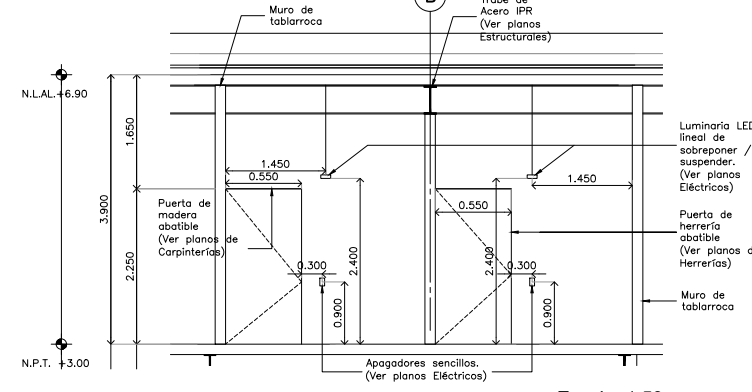
**ALZADO 1 Detalle 07** Escala: 1:50



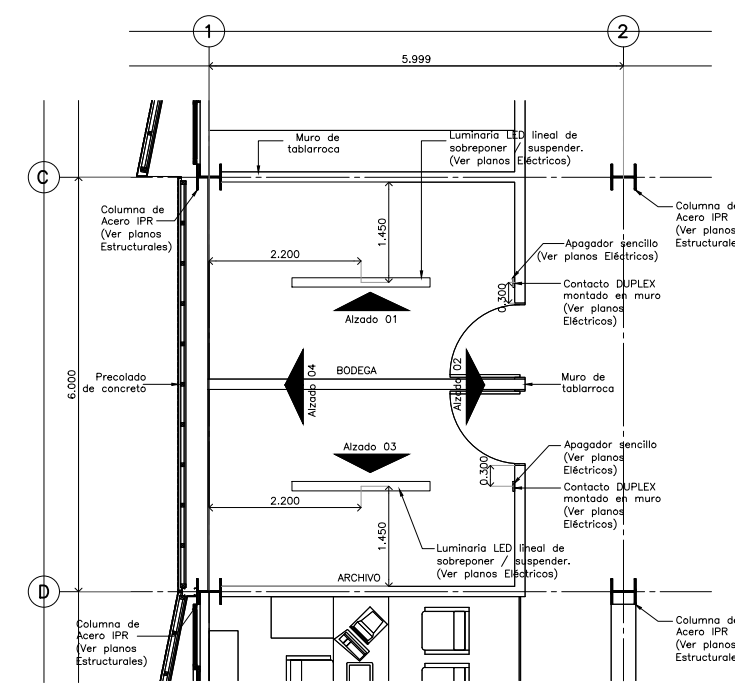
**ALZADO 2 Detalle 07** Escala: 1:50



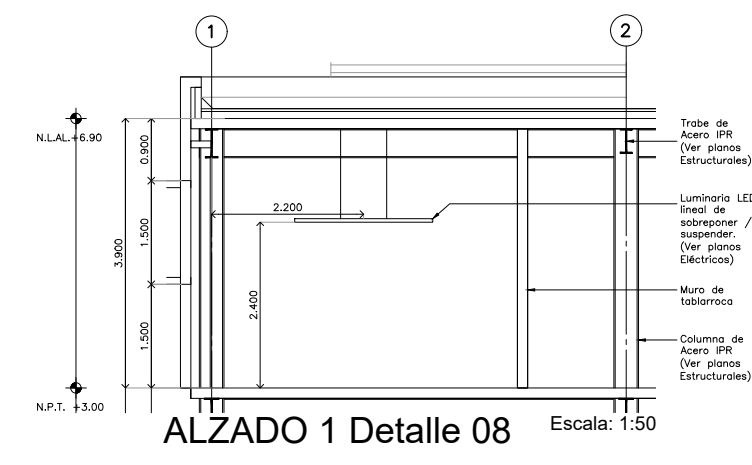
**ALZADO 3 Detalle 07** Escala: 1:50



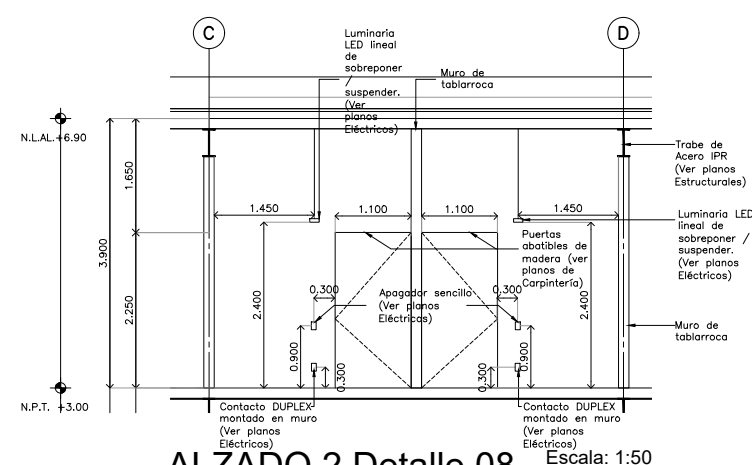
**ALZADO 4 Detalle 07** Escala: 1:50



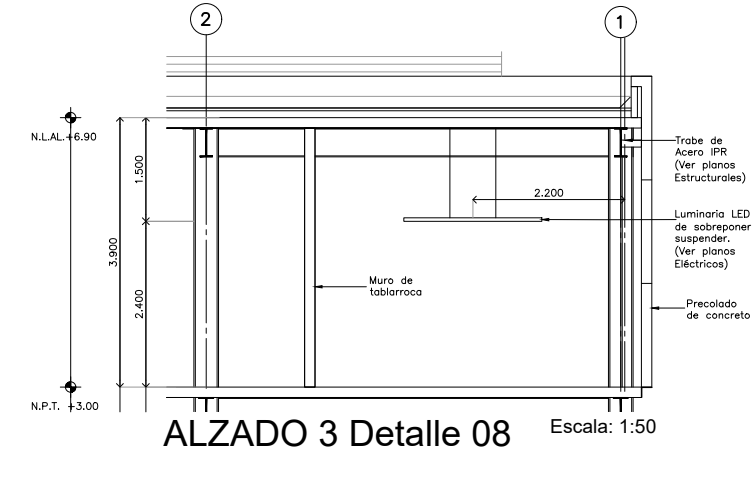
**Detalle 08**  
**Bodega - Archivo / Delegación**  
 Escala: 1:50



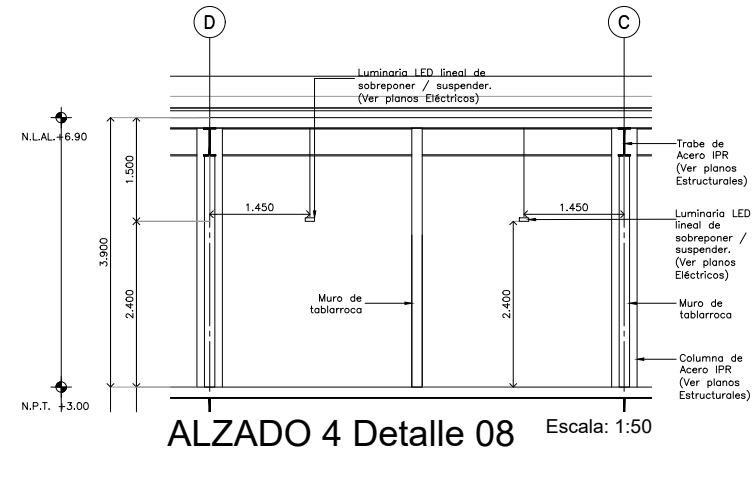
**ALZADO 1 Detalle 08** Escala: 1:50



**ALZADO 2 Detalle 08** Escala: 1:50



**ALZADO 3 Detalle 08** Escala: 1:50



**ALZADO 4 Detalle 08** Escala: 1:50