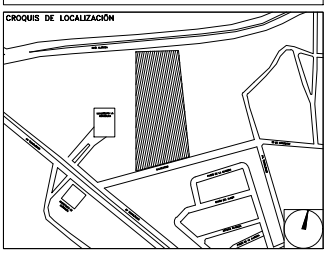


**CENTRO DE SERVICIO INFONAVIT  
AGUASCALIENTES**  
**CALLE BALNEARIOS FRACC. EJIDO DE OJO CALIENTE**  
**MUNICIPIO DE AGUASCALIENTES EDO. DE AGUASCALIENTES**

**PROYECTO EJECUTIVO**

**DETALLES**

- NOTAS GENERALES
1. LAS DIMENSIONES Y COTAS DESCRITAS EN ESTOS DIBUJOS DEBERÁN TENER PRECEDENCIA SOBRE LA E S C A L A .
  2. LOS CONTRATISTAS DEBERÁN VERIFICAR Y SER RESPONSABLES POR TODAS LAS DIMENSIONES Y CONDICIONES EN EL TRABAJO Y RIVERO BORRELL - GUTIERREZ ARQUITECTOS DEBE SER NOTIFICADA DE CUALQUIER VARIACIÓN EN LAS DIMENSIONES Y CONDICIONES INDICADAS EN CADA UNO DE LOS PLANOS.
  3. LAS ESPECIFICACIONES Y DETALLES EN LA ESCALA ADECUADA DEBERÁN SER SOMETIDOS A LA APROBACIÓN POR RIVERO BORRELL - GUTIERREZ ARQUITECTOS PARA PROCEDER A LA FABRICACIÓN DE LOS ELEMENTOS QUE SE INDICAN.
  4. TODAS LAS IDEAS, DISEÑOS, ACOMODOS Y PLANES INDICADOS O REPRESENTADOS EN ESTOS PLANOS PERTENECEN Y SON PROPIEDAD DE RIVERO BORRELL - GUTIERREZ ARQUITECTOS; Y FUERON CREADOS Y DESARROLLADOS PARA SU USO EN RELACIÓN CON EL PROYECTO ESPECIFICADO. NINGUNO DE DICHS DISEÑOS, IDEAS, ACOMODOS Y PLANES DEBERÁN SER USADOS Y PRESENTADOS A PERSONAS, FIRMAS O COMPAÑÍAS POR NINGÚN MOTIVO CUALQUIERA QUE SEA SIN EL PERMISO ESCRITO DE RIVERO BORRELL - GUTIERREZ ARQUITECTOS .
  5. CONSULTE LAS FECHAS Y REVISIONES SUBSECUENTES DE CADA PLANO; LOS PLANOS ARQUITECTÓNICOS RIGEN SOBRE LOS PLANOS ESTRUCTURALES, DE INSTALACIONES, ETC., EN CASO DE EXISTIR DISCREPANCIAS, SE CONSULTARÁN CON RIVERO BORRELL - GUTIERREZ ARQUITECTOS .
  6. LAS MODIFICACIONES REALIZADAS EN EL PRESENTE PLANO CANCELAN TODOS LOS ANTERIORES.
  7. TODAS LAS MEDIDAS DE PAÑOS, ÁNGULOS Y NIVELES QUE SE RELACIONAN CON LA INTERSECCIÓN DE CUALQUIER TIPO DE ELEMENTOS DEBERÁN SER VERIFICADOS EN OBRA .
  8. LAS COTAS EN LOS PLANOS QUE CONTIENEN ELEMENTOS DESDUBLADOS REPRESENTAN MEDIDAS EN VERDADERA MAGNITUD; POR LO QUE NO NECESARIAMENTE COINCIDEN CON LAS COTAS EN OTROS PLANOS DONDE LOS MISMOS ELEMENTOS APARECEN EN PROYECCIÓN .



NUMERO DEL PLANO: \_\_\_\_\_

FECHA: 02-02-00 ACOTACION: ESCALA: \_\_\_\_\_

UBICACION DEL ARCHIVO: \_\_\_\_\_



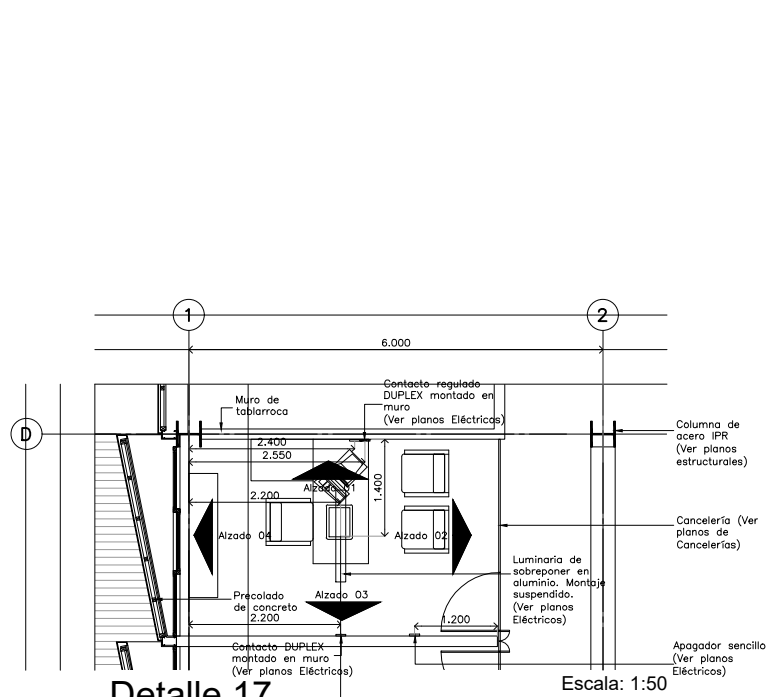
**USO ESPECIFICO DEL PREDIO:**

**TIPO DE TRAMITE:**

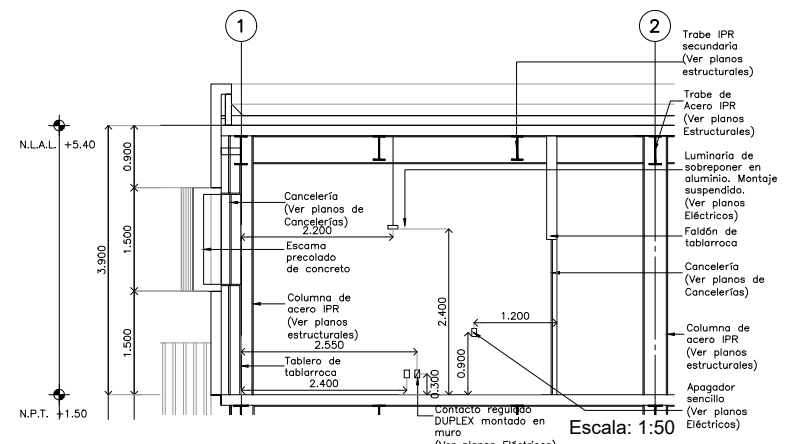
DATOS DEL PROPIETARIO		DATOS GENERALES	
NOMBRE: _____	No.: _____	<b>DATOS DEL PREDIO</b>	
CALLE: _____	COLONIA: _____	CLAVE CATASTRAL: _____	<b>USO</b>
DELEGACION: _____	TELEFONO: _____	CONDOMINIO: _____	HABITACIONAL <input type="checkbox"/>
FIRMA: _____		CONDOMINIO: _____	UNIFAMILIAR <input type="checkbox"/>
<b>DATOS DEL D.R.O</b>		CONDOMINIO: _____	PLURIFAMILIAR (COMDOMINIO) <input type="checkbox"/>
NOMBRE: XX		CONDOMINIO: _____	COMERCIAL <input type="checkbox"/>
CEDULA PROFESIONAL: XX		CONDOMINIO: _____	SERVICIOS <input type="checkbox"/>
DIRECCION: XX		CONDOMINIO: _____	INDUSTRIAL <input type="checkbox"/>
DELEGACION: XX		CONDOMINIO: _____	
TELEFONO: XX		CONDOMINIO: _____	
FIRMA: _____		CONDOMINIO: _____	
<b>CORRESPBLE. INGENIERIAS</b>		<b>NORMATIVIDAD</b>	
NOMBRE: XX		CONCEPTO	
CEDULA PROFESIONAL: XX		ALTIMA MAXIMA PERMITIDA	
DIRECCION: XX		COEFICIENTE DE OCUPACION DEL SUELO	
DELEGACION: XX		COEFICIENTE DE UTILIZACION DEL SUELO	
TELEFONO: XX		COEFICIENTE DE ABSORCION DEL SUELO	
FIRMA: _____		PORCENTAJE DEL AREA LIBRE	
<b>DATOS DEL D.R.O</b>		RESTRICCION AL FRENTE	
NOMBRE: ..	COL: _____	CALONES DE ESTACIONAMIENTO	
DELEGACION: ..		RESTRICCIONES DE USO DE SUELO	
TELEFONO: ..			
FIRMA: _____			

**RIVERO BORRELL - GUTIERREZ  
ARQUITECTOS**

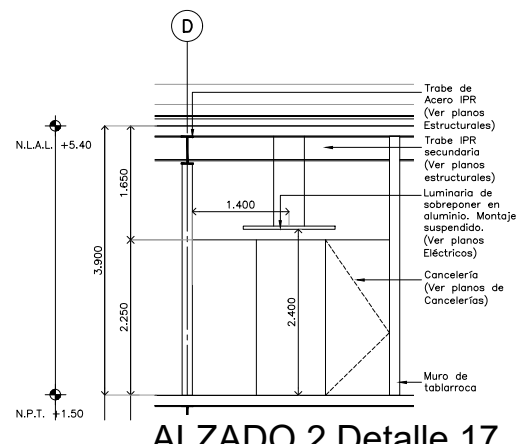
DATOS DE LA CONSTRUCCION					
CONCEPTO	A. CONTRIBUIDA	OBRA NUEVA	REGULARIZACION	LICENCIA ANTERIOR	
SOTANO					
PLANTA BAJA					
1er NIVEL					
MEZANINE					
2do. NIVEL					
3er NIVEL					
VOLADOS					
ESTACIONAMIENTO OTROS					
TOTAL DE M <sup>2</sup>					
BARDEDO ML					
ALINEAMIENTO ML					
DEMOLICION					
ESCALA: 1 : 50					
COTAS: METROS					
CLAVE: DE-11					
Este plano sustituye a los anteriores					
REVISIÓN - 00 / 21 febrero 2018					



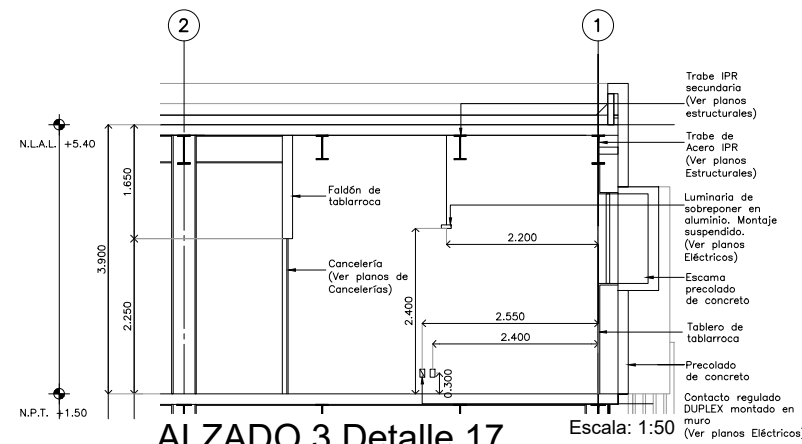
**Detalle 17**  
**Gerente Fiscal / Delegación**  
Escala: 1:50



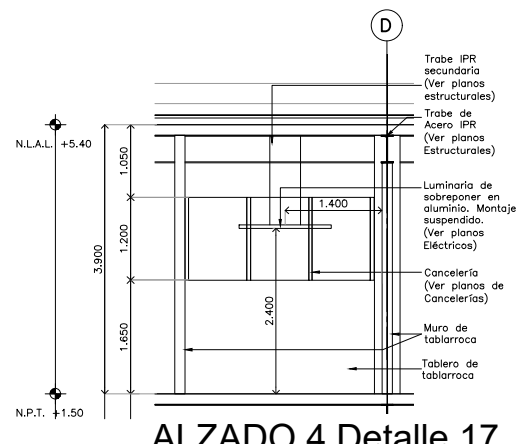
**ALZADO 1 Detalle 17**  
Escala: 1:50



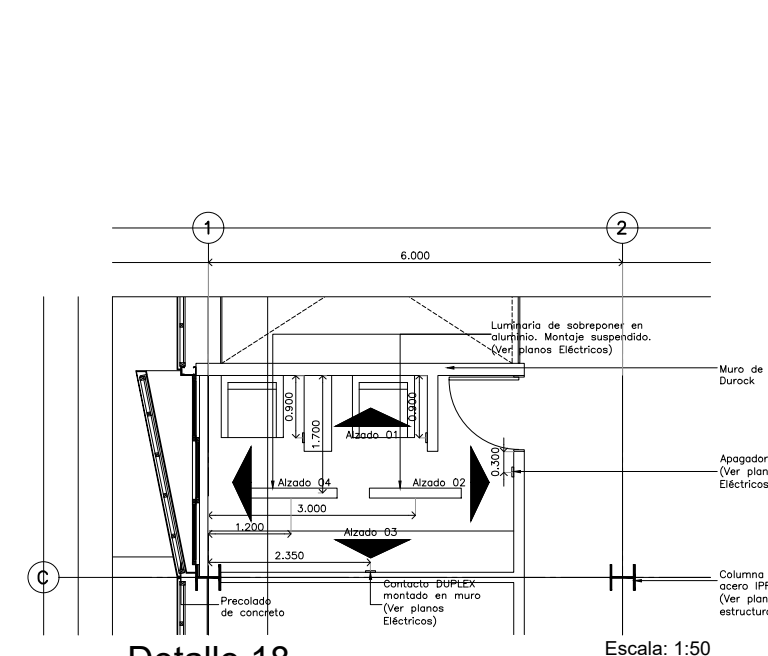
**ALZADO 2 Detalle 17**  
Escala: 1:50



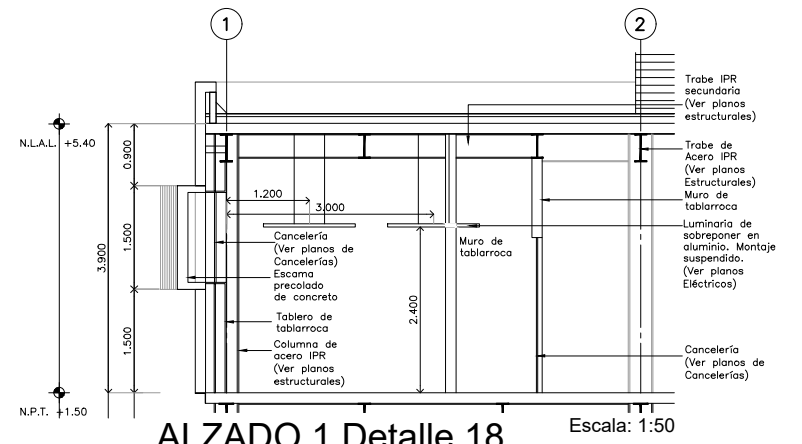
**ALZADO 3 Detalle 17**  
Escala: 1:50



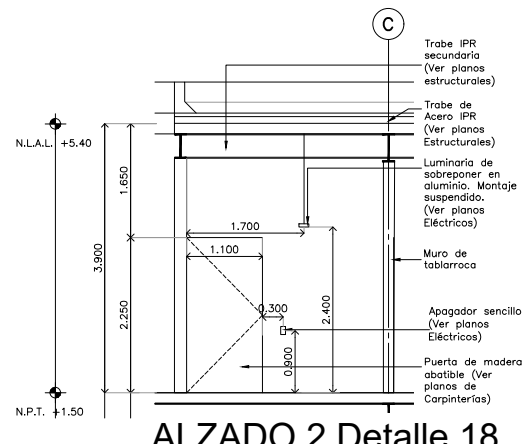
**ALZADO 4 Detalle 17**  
Escala: 1:50



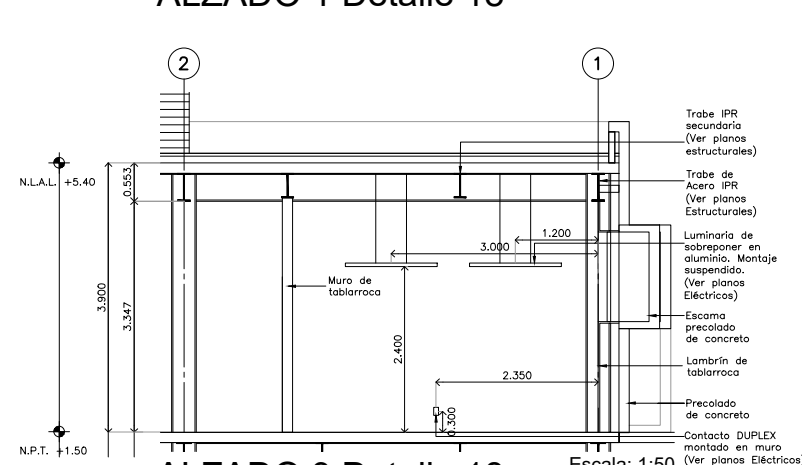
**Detalle 18**  
**Sala de Lactancia / Delegación**  
Escala: 1:50



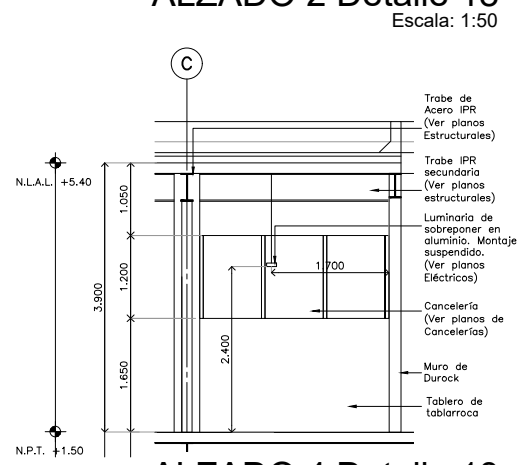
**ALZADO 1 Detalle 18**  
Escala: 1:50



**ALZADO 2 Detalle 18**  
Escala: 1:50



**ALZADO 3 Detalle 18**  
Escala: 1:50



**ALZADO 4 Detalle 18**  
Escala: 1:50