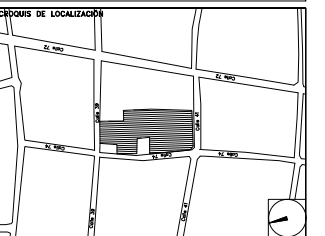


**CENTRO DE SERVICIO INFONAVIT / DEL MÉRIDA**

**CALLE 39 CON LA EXTENSIÓN DE 32 M-204 SECC. CATASTRAL 13 NUM. 512D MÉRIDA YUCATÁN**

**PROYECTO EJECUTIVO**

**DETALLES**



NUMERO DEL PLANO:   
 UBICACION DEL ARCHIVO:   
 NORTE:



- NOTAS GENERALES
1. LAS DIMENSIONES Y COTAS DESCRITAS EN ESTOS DIBUJOS DEBERÁN TENER PRECEDENCIA SOBRE LA S C A L A S.
  2. LOS CONTRATISTAS DEBERÁN VERIFICAR Y SER RESPONSABLES POR TODAS LAS DIMENSIONES Y CONDICIONES EN EL TRABAJO Y RIVERO BORRELL - GUTIERREZ ARQUITECTOS DEBE SER NOTIFICADA DE CUALQUIER VARIACION EN LAS DIMENSIONES Y CONDICIONES INDICADAS EN CADA UNO DE LOS PLANOS.
  3. LAS ESPECIFICACIONES Y DETALLES EN LA ESCALA ADECUADA DEBERÁN SER SOMETIDOS A LA APROBACION POR RIVERO BORRELL - GUTIERREZ ARQUITECTOS PARA PROCEDER A LA FABRICACION DE LOS ELEMENTOS QUE SE INDICAN.
  4. TODAS LAS IDEAS, DISEÑOS, ACOMODOS Y PLANES INDICADOS O REPRESENTADOS EN ESTOS PLANOS PERTENECEN Y SON PROPIEDAD DE RIVERO BORRELL - GUTIERREZ ARQUITECTOS; Y FUERON CREADOS Y DESARROLLADOS PARA SU USO EN RELACION CON EL PROYECTO ESPECIFICADO. NINGUNO DE DICHS DISEÑOS, IDEAS, ACOMODOS Y PLANES DEBERÁN SER USADOS Y PRESENTADOS A PERSONAS, FIRMAS O COMPANIAS POR NINGUN MOTIVO CUALQUIERA QUE SEA SIN EL PERMISO ESCRITO DE RIVERO BORRELL - GUTIERREZ ARQUITECTOS.
  5. CONSULTE LAS FECHAS Y REVISIONES SUBSECUENTES DE CADA PLANO; LOS PLANOS ARQUITECTONICOS RIGEN SOBRE LOS PLANOS ESTRUCTURALES, DE INSTALACIONES, ETC., EN CASO DE EXISTIR DISCREPANCIAS, SE CONSULTARÁN CON RIVERO BORRELL - GUTIERREZ ARQUITECTOS.
  6. LAS MODIFICACIONES REALIZADAS EN EL PRESENTE PLANO CANCELAN TODOS LOS ANTERIORES.
  7. TODAS LAS MEDIDAS DE PAÑOS, ANGULOS Y NIVELES QUE SE RELACIONEN CON LA INTERSECCION DE CUALQUIER TIPO DE ELEMENTOS DEBERÁN SER VERIFICADOS EN OBRA.
  8. LAS COTAS EN LOS PLANOS QUE CONTIENEN ELEMENTOS DESDOLADOS REPRESENTAN MEDIDAS EN VERDADERA MAGNITUD, POR LO QUE NO NECESARIAMENTE COINCIDEN CON LAS COTAS EN OTROS PLANOS DONDE LOS MISMOS ELEMENTOS APARECEN EN PROYECCION.

**USO ESPECIFICO DEL PREDIO:**   
 **TIPO DE TRAMITE:**

DATOS DEL PROPIETARIO		DATOS GENERALES	
NOMBRE:	No.:	<b>DATOS DEL PREDIO</b>	
CLAVE CATASTRAL:	USO:	CLAVE CATASTRAL:	M2.
AREA:	HABITACIONAL <input type="checkbox"/>	AREA:	M2.
LOTE:	UNIFAMILIAR <input type="checkbox"/>	LOTE:	M2.
MEDIDA DEL FRENTE:	FLURFAMILIAR (CONDOMINIO) <input type="checkbox"/>	MEDIDA DEL FRENTE:	FONDO: m
DIRECCION:	COMERCIAL <input type="checkbox"/>	DIRECCION:	No OFICIAL: <input type="checkbox"/>
ENTRE LA CALLE Y LA CALLE:	SERVICIOS <input type="checkbox"/>	ENTRE LA CALLE Y LA CALLE:	
CODICIA:	INDUSTRIAL <input type="checkbox"/>	CODICIA:	
DELEGACION:		DELEGACION:	
DELEGACION:		DELEGACION:	
FIRMA:		DICTAMEN DE USO DE SUELO	FECHA:
		No. DE FOLIO:	
<b>CORRESPBLE. INGENIERIAS</b>		<b>NORMATIVIDAD</b>	
NOMBRE:		<b>CONCEPTO</b>	
CEDULA PROFESIONAL:		ALTURA MAXIMA PERMITIDA	
DIRECCION:		COEFICIENTE DE OCUPACION DEL SUELO	
DELEGACION:		COEFICIENTE DE UTILIZACION DEL SUELO	
TELEFONO:		COEFICIENTE DE ABSORCION DEL SUELO	
FIRMA:		PORCENTAJE DEL AREA LIBRE	
		RESTRICCION AL FRENTE	
		CAJONES DE ESTACIONAMIENTO	
		RESTRICCIONES DIC. USO DE SUELO	

**RIVERO BORRELL - GUTIERREZ ARQUITECTOS**

**SELLO**

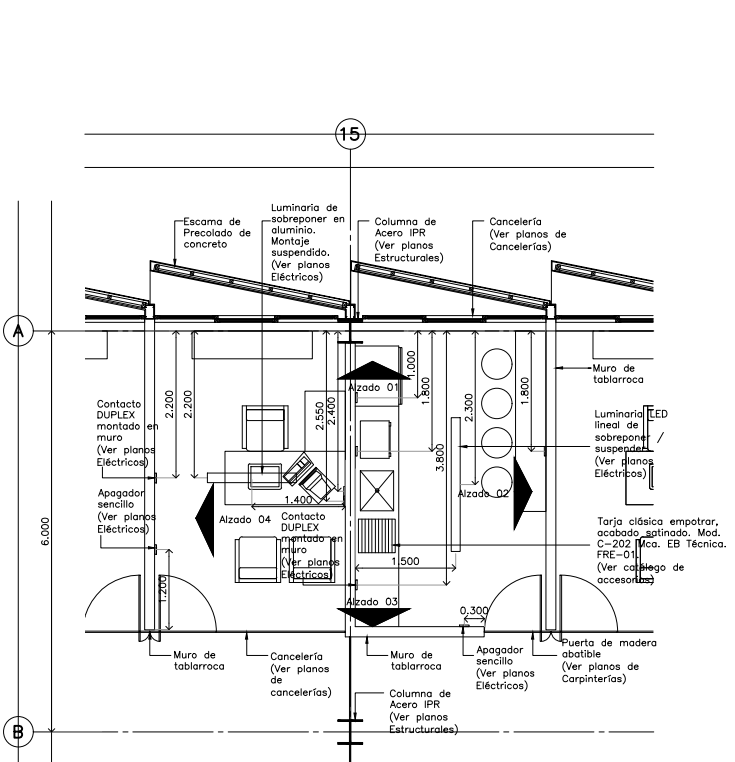
ESCALA: **1 : 50**

COTAS: **METROS**

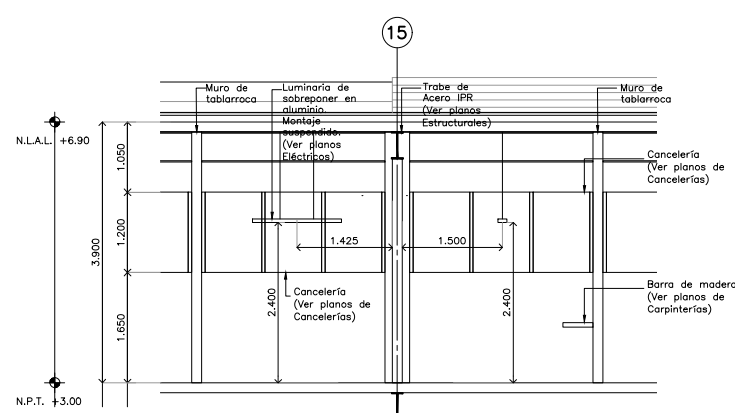
CLAVE: **DE-12**

Este plano sustituye a los anteriores

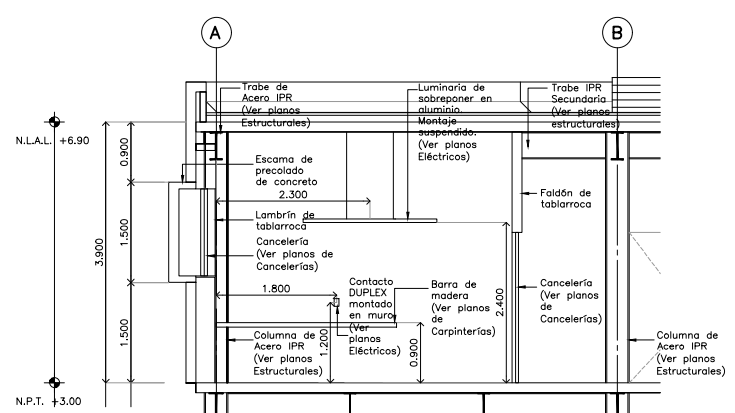
REVISION - 00 / 2 marzo 2018



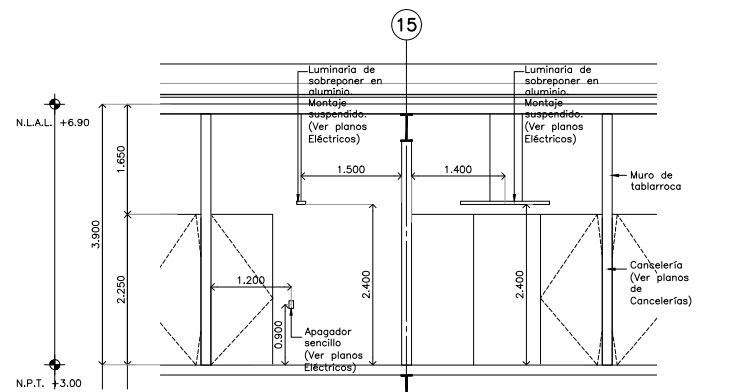
**Detalle 18**  
Privado, Cocineta / Delegación  
Escala: 1:50



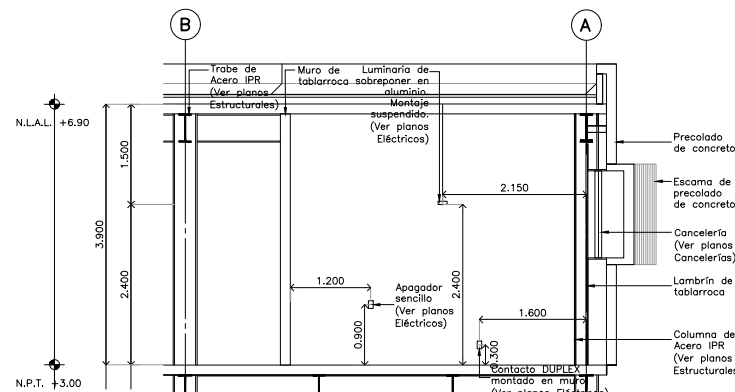
**ALZADO 1 Detalle 18**  
Escala: 1:50



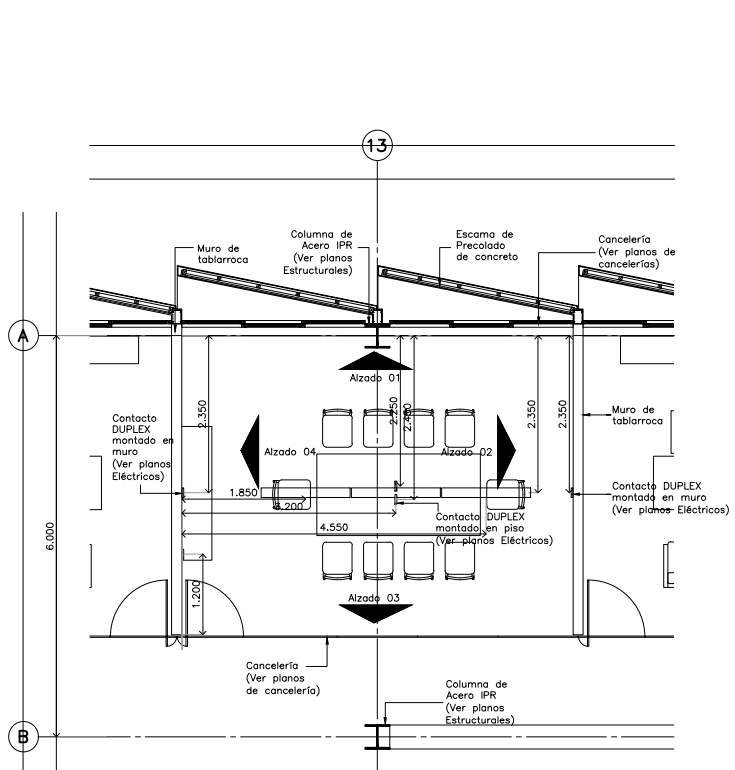
**ALZADO 2 Detalle 18**  
Escala: 1:50



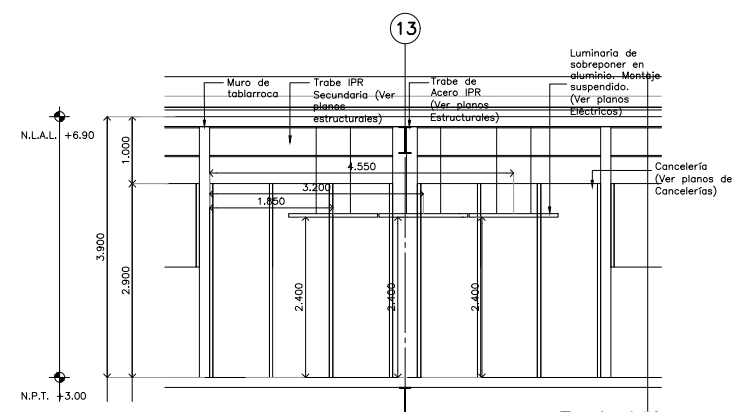
**ALZADO 3 Detalle 18**  
Escala: 1:50



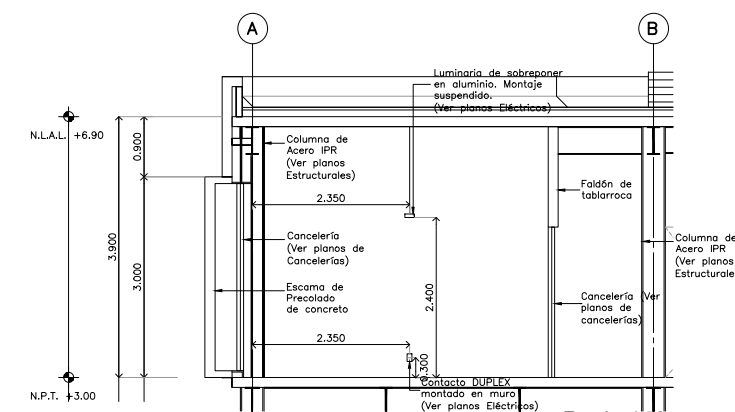
**ALZADO 4 Detalle 18**  
Escala: 1:50



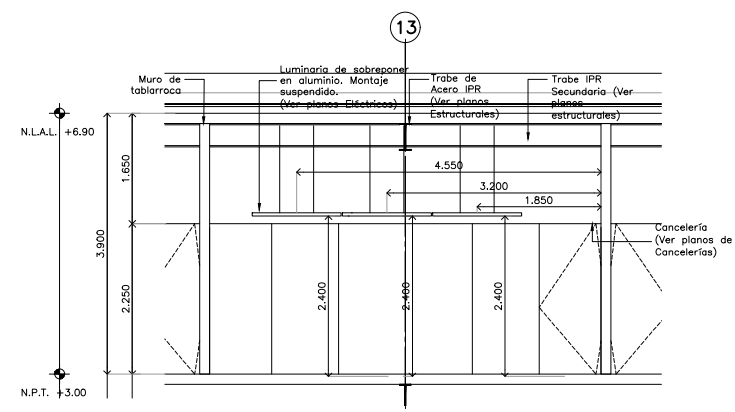
**Detalle 19**  
Sala de Juntas / Delegación  
Escala: 1:50



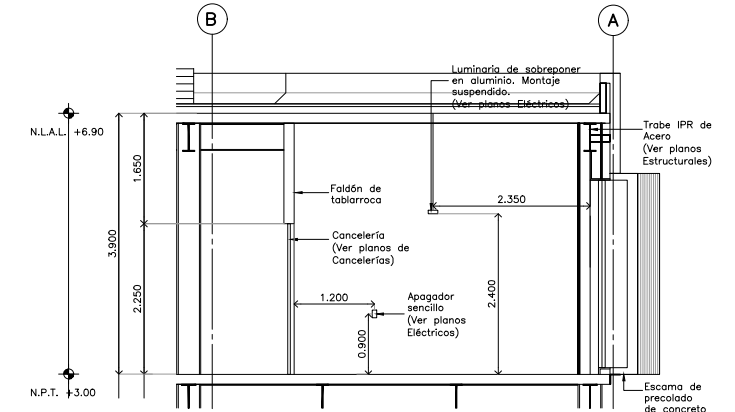
**ALZADO 1 Detalle 19**  
Escala: 1:50



**ALZADO 2 Detalle 19**  
Escala: 1:50



**ALZADO 3 Detalle 19**  
Escala: 1:50



**ALZADO 4 Detalle 19**  
Escala: 1:50