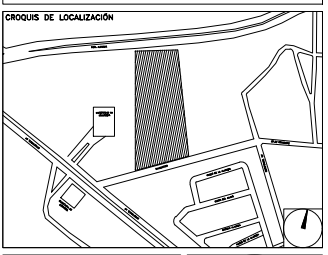


**CENTRO DE SERVICIO INFONAVIT  
AGUASCALIENTES**  
**CALLE BALNEARIOS FRACC. EJIDO DE OJO CALIENTE**  
**MUNICIPIO DE AGUASCALIENTES EDO. DE AGUASCALIENTES**

**PROYECTO EJECUTIVO**

- NOTAS GENERALES**
1. LAS DIMENSIONES Y COTAS DESCRITAS EN ESTOS DIBUJOS DEBERÁN TENER PRECEDENCIA SOBRE LA E S C A L A .
  2. LOS CONTRATISTAS DEBERÁN VERIFICAR Y SER RESPONSABLES POR TODAS LAS DIMENSIONES Y CONDICIONES EN EL TRABAJO Y RIVERO BORRELL - GUTIERREZ ARQUITECTOS DEBE SER NOTIFICADA DE CUALQUIER VARIACIÓN EN LAS DIMENSIONES Y CONDICIONES INDICADAS EN CADA UNO DE LOS PLANOS.
  3. LAS ESPECIFICACIONES Y DETALLES EN LA ESCALA ADECUADA DEBERÁN SER SOMETIDOS A LA APROBACIÓN POR RIVERO BORRELL - GUTIERREZ ARQUITECTOS PARA PROCEDER A LA FABRICACIÓN DE LOS ELEMENTOS QUE SE INDICAN.
  4. TODAS LAS IDEAS, DISEÑOS, ACOMODOS Y PLANES INDICADOS O REPRESENTADOS EN ESTOS PLANOS PERTENECEN Y SON PROPIEDAD DE RIVERO BORRELL - GUTIERREZ ARQUITECTOS; Y FUERON CREADOS Y DESARROLLADOS PARA SU USO EN RELACIÓN CON EL PROYECTO, ESPECIFICADO, NINGUNO DE DICHS DISEÑOS, IDEAS, ACOMODOS Y PLANES DEBERÁN SER USADOS Y PRESENTADOS A PERSONAS, FIRMAS O COMPAÑÍAS POR NINGUN MOTIVO CUALQUIERA QUE SEA SIN EL PERMISO ESCRITO DE RIVERO BORRELL - GUTIERREZ ARQUITECTOS .
  5. CONSULTE LAS FECHAS Y REVISIONES SUBSECUENTES DE CADA PLANO; LOS PLANOS ARQUITECTONICOS RIGEN SOBRE LOS PLANOS ESTRUCTURALES, DE INSTALACIONES, ETC., EN CASO DE EXISTIR DISCREPANCIAS, SE CONSULTARÁN CON RIVERO BORRELL - GUTIERREZ ARQUITECTOS .
  6. LAS MODIFICACIONES REALIZADAS EN EL PRESENTE PLANO CANCELAN TODOS LOS ANTERIORES.
  7. TODAS LAS MEDIDAS DE PAÑOS, ÁNGULOS Y NIVELES QUE SE RELACIONEN CON LA INTERSECCIÓN DE CUALQUIER TIPO DE ELEMENTOS DEBERÁN SER VERIFICADOS EN OBRA .
  8. LAS COTAS EN LOS PLANOS QUE CONTIENEN ELEMENTOS DESDOBLADOS REPRESENTAN MEDIDAS EN VERDADERA MAGNITUD, POR LO QUE NO NECESARIAMENTE COINCIDEN CON LAS COTAS EN OTROS PLANOS DONDE LOS MISMOS ELEMENTOS APARECEN EN PROYECCIÓN .

**DETALLES**



NÚMERO DEL PLANO:	NORTE:
FECHA:	ACOTACIÓN:
UBICACIÓN DEL ARCHIVO:	ESCALA:



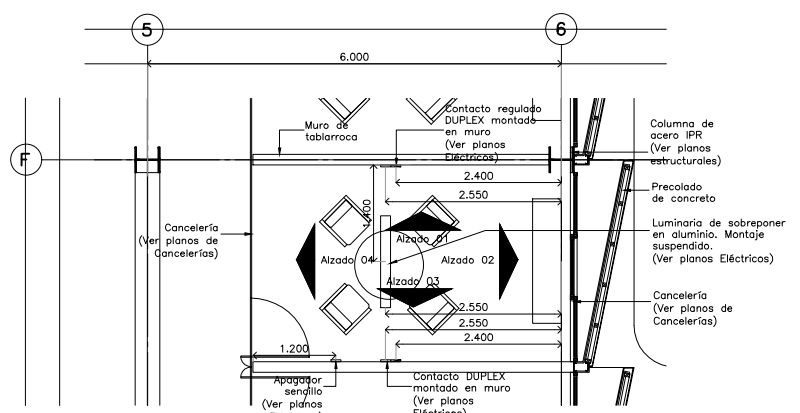
**USO ESPECÍFICO DEL PREDIO:**  
**TIPO DE TRAMITE:**

<b>DATOS DEL PROPIETARIO</b>	<b>DATOS GENERALES</b>
<b>DATOS DEL D.R.O</b>	<b>DATOS DEL PREDIO</b>
<b>CORRESPBLE. INGENIERIAS</b>	<b>USO</b>
<b>DATOS DEL D.R.O</b>	<b>NORMATIVIDAD</b>

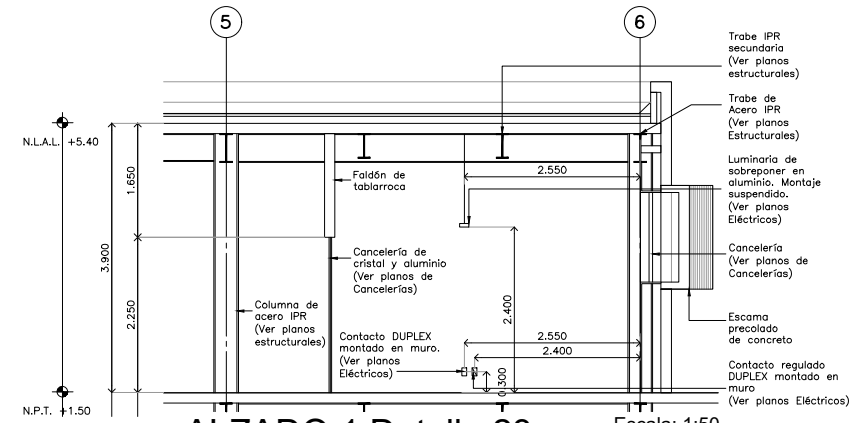
**RIVERO BORRELL - GUTIERREZ  
ARQUITECTOS**

<b>DATOS DE LA CONSTRUCCION</b>	<b>SELO</b>
CONCEPTO	AL CONSTRUIDA
SOTANO	OBRA NUEVA
PLANTA BAJA	RECONSTRUCCION
1er NIVEL	LICENCIA ANTERIOR
MEZANINE	NO LIC
2do NIVEL	FECHA
3er NIVEL	METROS
VOLADOS	
ESTACIONAMIENTO OTROS	
TOTAL DE M <sup>2</sup>	
BARDEDO ML	
ALINEAMIENTO ML	
DEMOLICION	

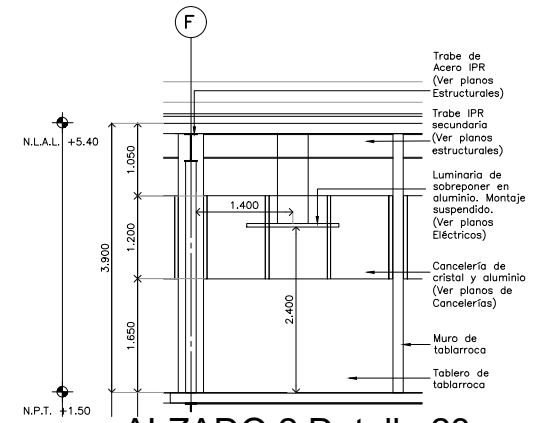
ESCALA:	<b>SELO</b>
1 : 50	
COTAS:	
METROS	
CLAVE:	
DE-14	
Este plano sustituye a los anteriores	
REVISIÓN - 00 / 21 febrero 2018	



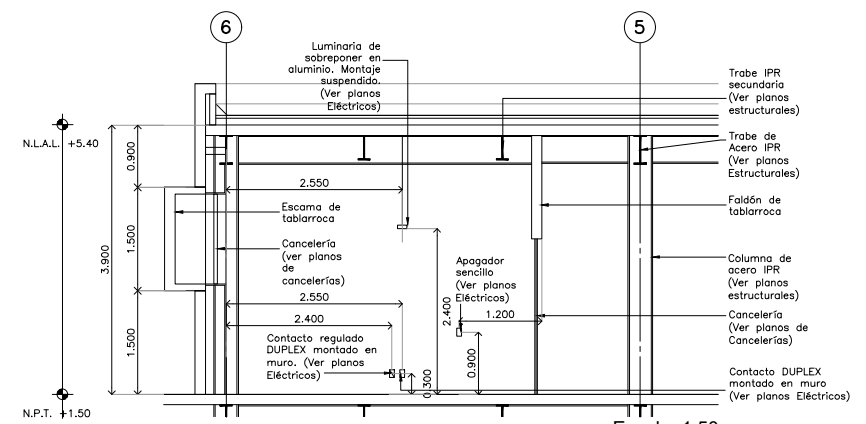
**Detalle 23**  
**Sala de mediación / Delegación**  
Escala: 1:50



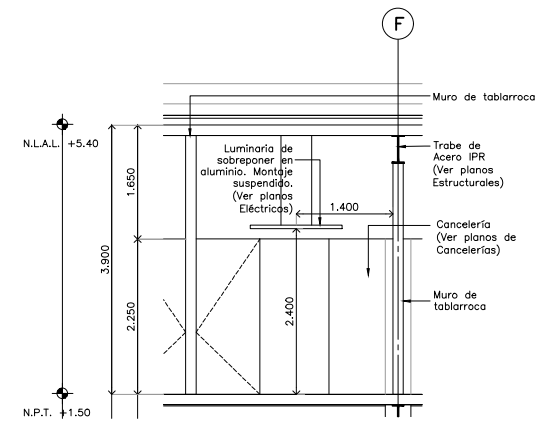
**ALZADO 1 Detalle 23**  
Escala: 1:50



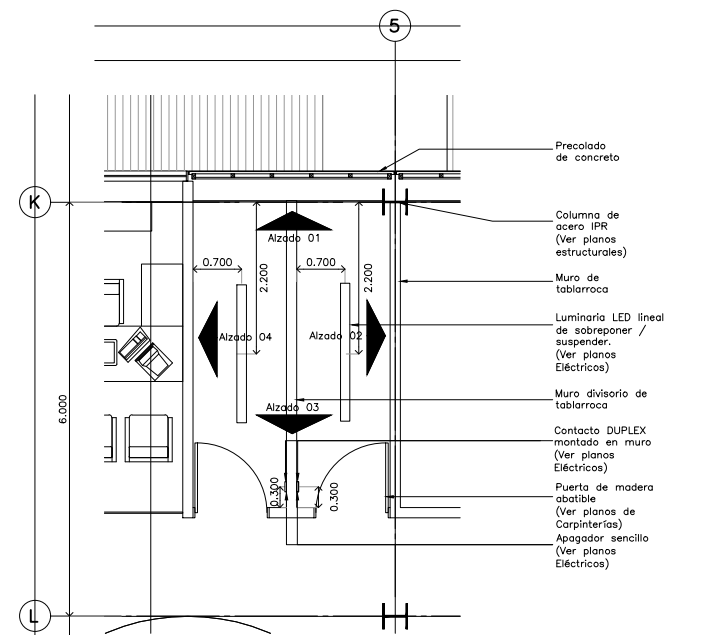
**ALZADO 2 Detalle 23**  
Escala: 1:50



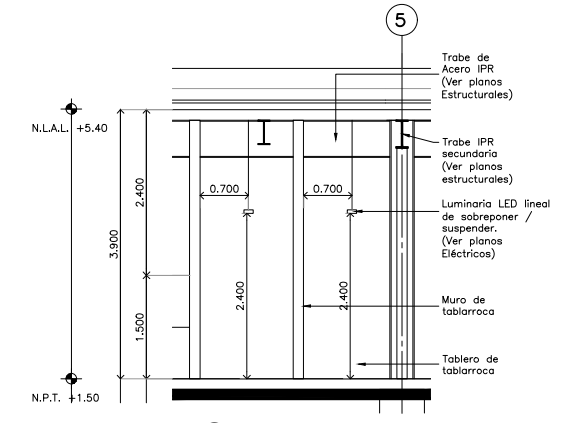
**ALZADO 3 Detalle 23**  
Escala: 1:50



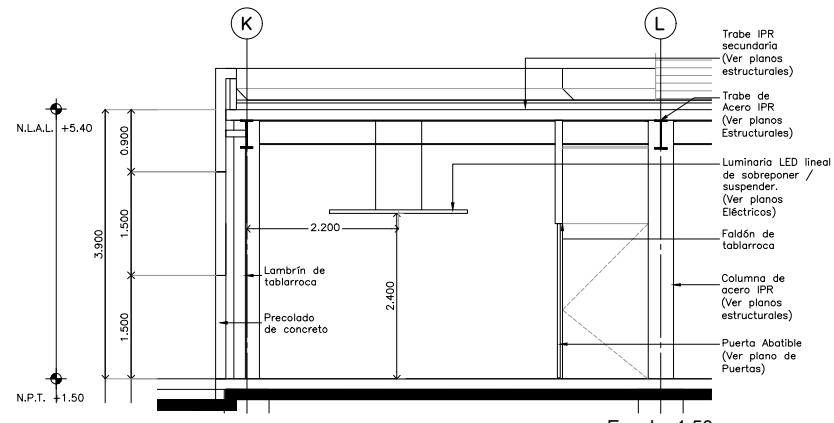
**ALZADO 4 Detalle 23**  
Escala: 1:50



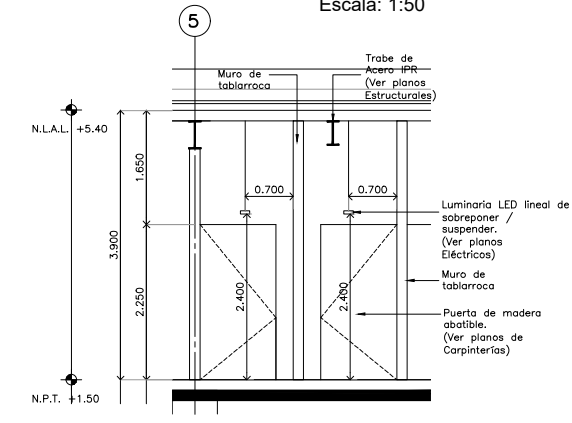
**Detalle 24**  
**Archivo y bodega / CESI**  
Escala: 1:50



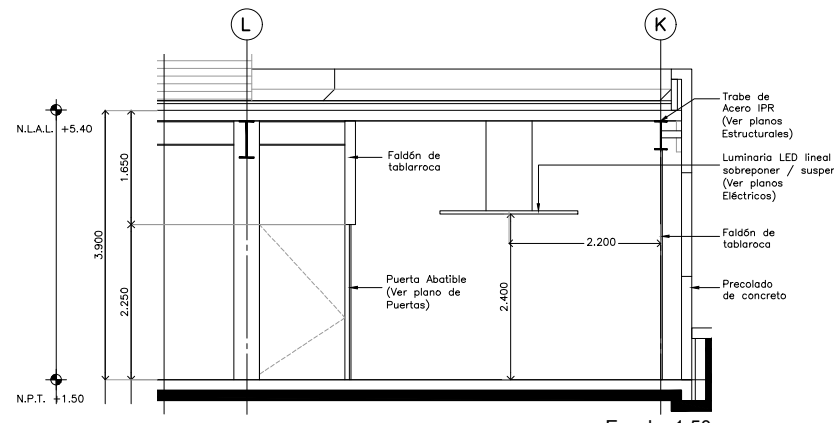
**ALZADO 1 Detalle 24**  
Escala: 1:50



**ALZADO 2 Detalle 24**  
Escala: 1:50



**ALZADO 3 Detalle 24**  
Escala: 1:50



**ALZADO 4 Detalle 24**  
Escala: 1:50