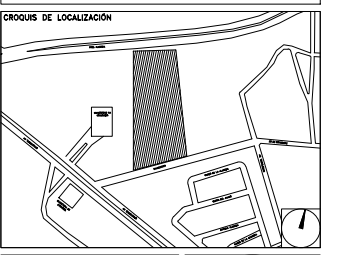


**CENTRO DE SERVICIO INFONAVIT  
AGUASCALIENTES**  
**CALLE BALNEARIOS FRACC. EJIDO DE OJO CALIENTE  
MUNICIPIO DE AGUASCALIENTES EDO. DE AGUASCALIENTES**

- NOTAS GENERALES**
1. LAS DIMENSIONES Y COTAS DESCRITAS EN ESTOS DIBUJOS DEBERÁN TENER PRECEDENCIA SOBRE LA E S C A L A .
  2. LOS CONTRATISTAS DEBERÁN VERIFICAR Y SER RESPONSABLES POR TODAS LAS DIMENSIONES Y CONDICIONES EN EL TRABAJO Y RIVERO BORRELL - GUTIERREZ ARQUITECTOS DEBE SER NOTIFICADA DE CUALQUIER VARIACIÓN EN LAS DIMENSIONES Y CONDICIONES INDICADAS EN CADA UNO DE LOS PLANOS.
  3. LAS ESPECIFICACIONES Y DETALLES EN LA ESCALA ADECUADA DEBERÁN SER SOMETIDOS A LA APROBACIÓN POR RIVERO BORRELL - GUTIERREZ ARQUITECTOS PARA PROCEDER A LA FABRICACIÓN DE LOS ELEMENTOS QUE SE INDIQUEN.
  4. TODAS LAS IDEAS, DISEÑOS, ACOMODOS Y PLANES INDICADOS O REPRESENTADOS EN ESTOS PLANOS PERTENECEN Y SON PROPIEDAD DE RIVERO BORRELL - GUTIERREZ ARQUITECTOS; Y FUERON CREADOS Y DESARROLLADOS PARA SU USO EN RELACIÓN CON EL PROYECTO ESPECIFICADO. NINGUNO DE DICHS DISEÑOS, IDEAS, ACOMODOS Y PLANES DEBERÁN SER USADOS Y PRESENTADOS A PERSONAS, FIRMAS O COMPAÑÍAS POR NINGUN MOTIVO CUALQUIERA QUE SEA SIN EL PERMISO ESCRITO DE RIVERO BORRELL - GUTIERREZ ARQUITECTOS .
  5. CONSULTE LAS FECHAS Y REVISIONES SUBSECUENTES DE CADA PLANO; LOS PLANOS ARQUITECTÓNICOS RIGEN SOBRE LOS PLANOS ESTRUCTURALES, DE INSTALACIONES, ETC., EN CASO DE EXISTIR DISCREPANCIAS, SE CONSULTARÁN CON RIVERO BORRELL - GUTIERREZ ARQUITECTOS.
  6. LAS MODIFICACIONES REALIZADAS EN EL PRESENTE PLANO CANCELAN TODOS LOS ANTERIORES.
  7. TODAS LAS MEDIDAS DE PAÑOS, ANGULOS Y NIVELES QUE SE RELACIONEN CON LA INTERSECCIÓN DE CUALQUIER TIPO DE ELEMENTOS DEBERÁN SER VERIFICADOS EN O B R A .
  8. LAS COTAS EN LOS PLANOS QUE CONTIENEN ELEMENTOS DESDOLBADOS REPRESENTAN MEDIDAS EN VERDADERA MAGNITUD, POR LO QUE NO NECESARIAMENTE COINCIDEN CON LAS COTAS EN OTROS PLANOS DONDE LOS MISMOS ELEMENTOS APARECEN EN PROYECCIÓN .

**PROYECTO EJECUTIVO**

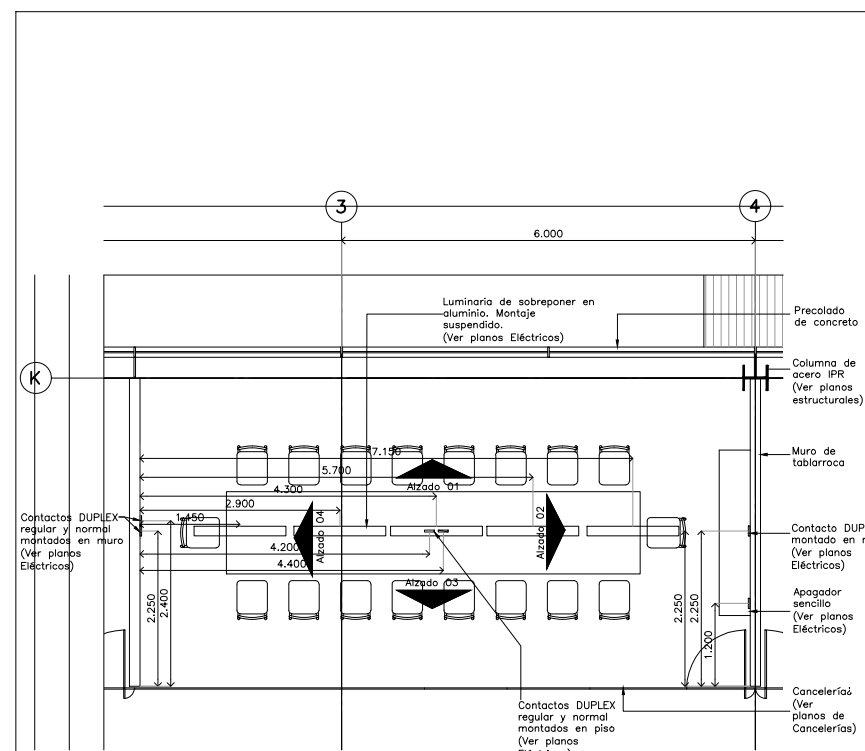
**DETALLES**



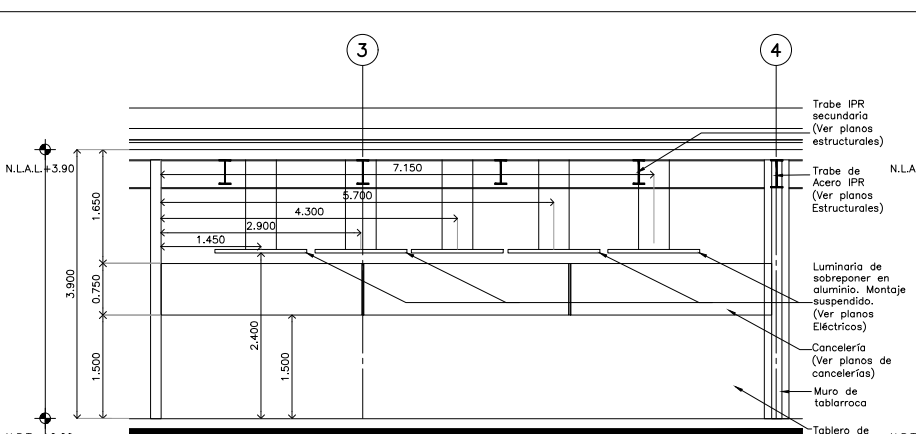
NUMERO DEL PLANO: **DETALLES**      NORTE

FECHA: 02-02-20      ACOTACION:      ESCALA:

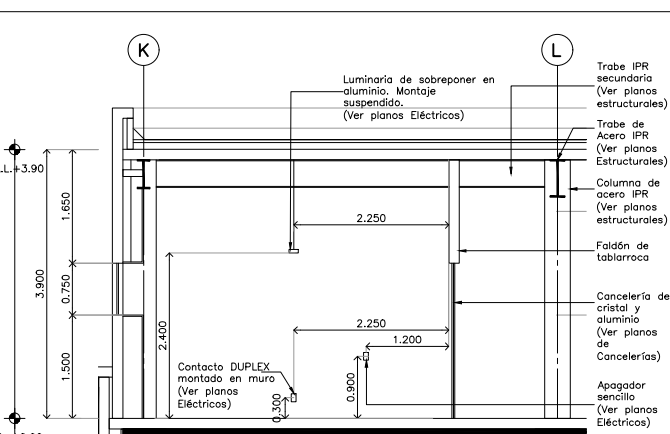
UBICACION DEL ARCHIVO:



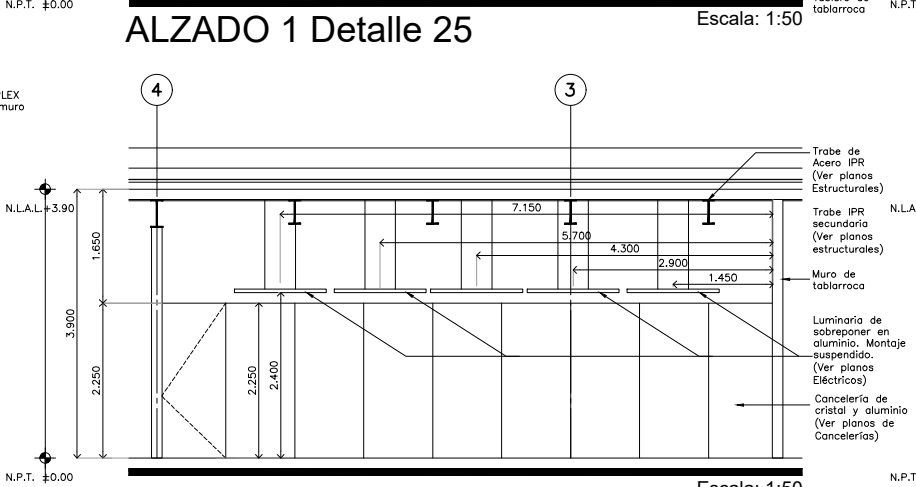
**Detalle 25  
Sala de Juntas / CESI**  
Escala: 1:50



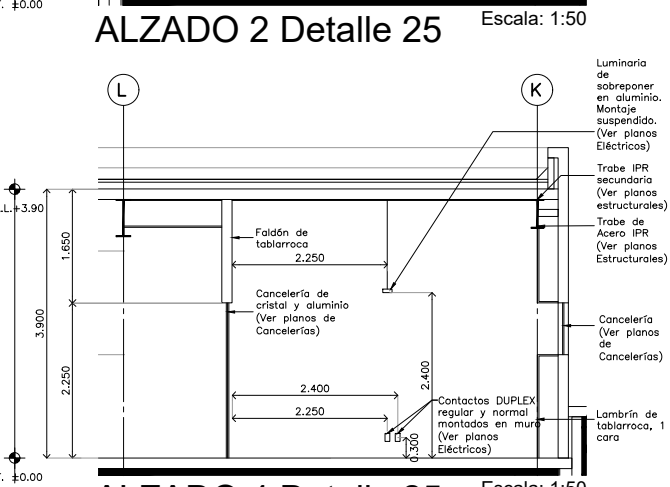
**ALZADO 1 Detalle 25**  
Escala: 1:50



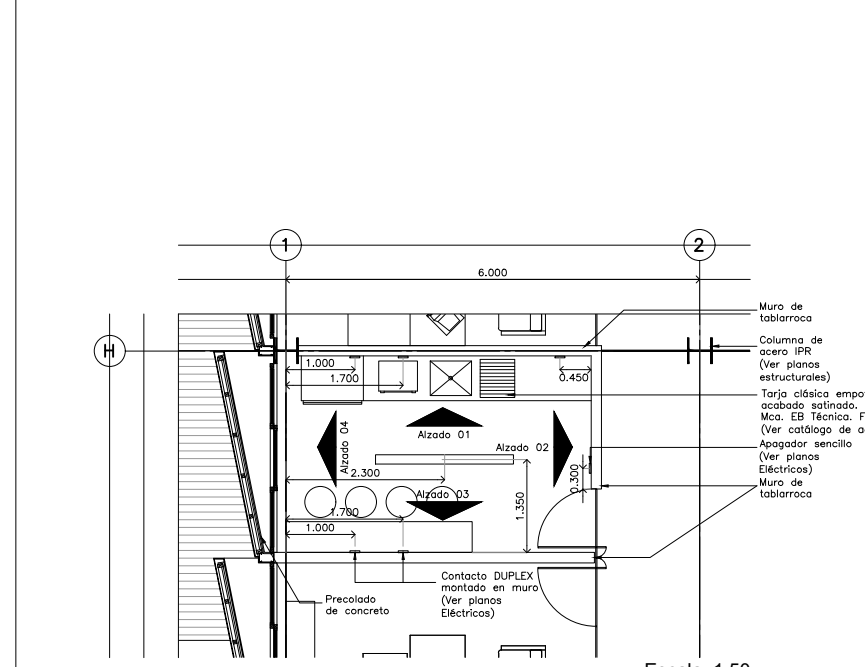
**ALZADO 2 Detalle 25**  
Escala: 1:50



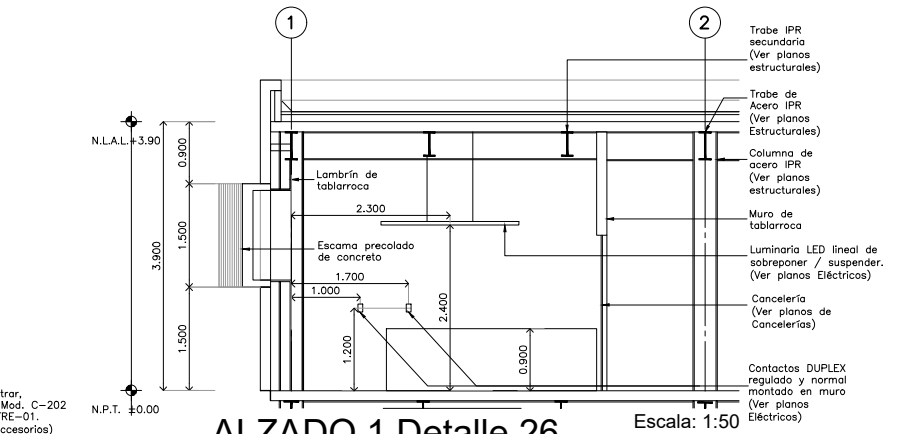
**ALZADO 3 Detalle 25**  
Escala: 1:50



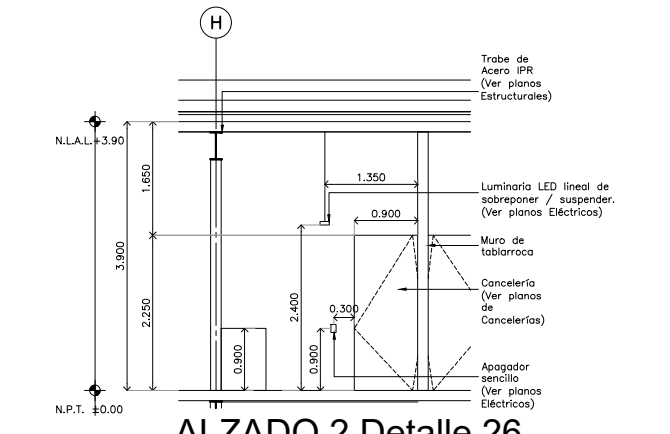
**ALZADO 4 Detalle 25**  
Escala: 1:50



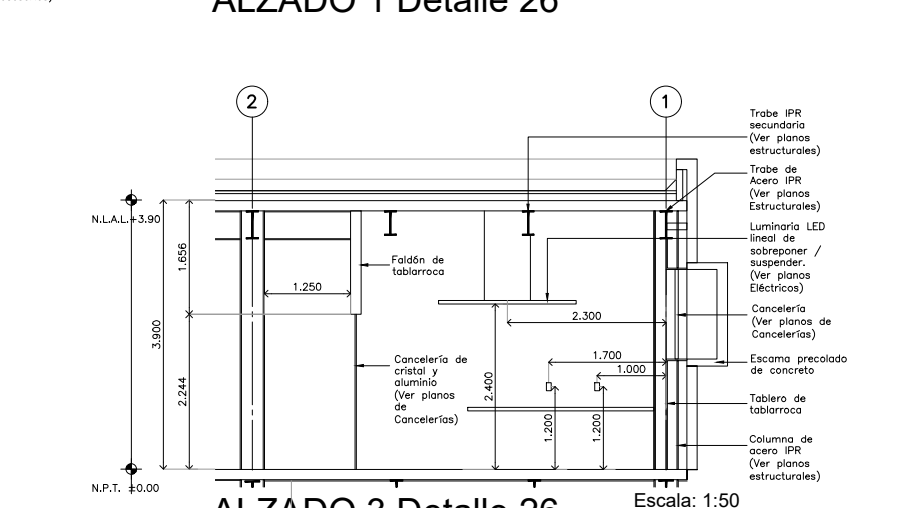
**Detalle 26  
Cocineta / Delegación**  
Escala: 1:50



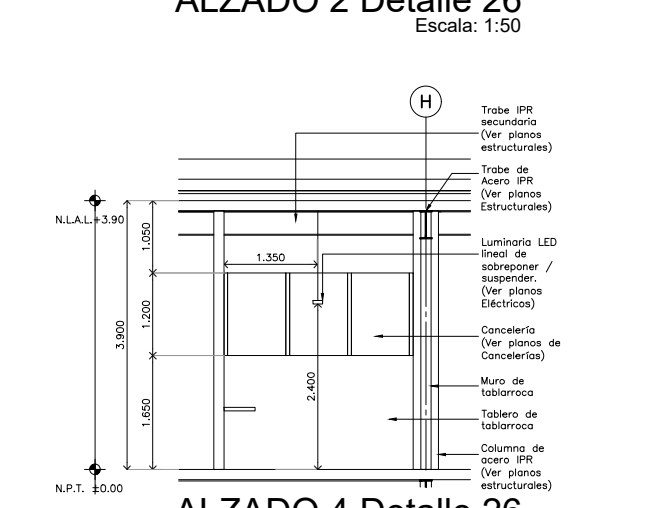
**ALZADO 1 Detalle 26**  
Escala: 1:50



**ALZADO 2 Detalle 26**  
Escala: 1:50



**ALZADO 3 Detalle 26**  
Escala: 1:50



**ALZADO 4 Detalle 26**  
Escala: 1:50

**USO ESPECIFICO DEL PREDIO:**  
**TIPO DE TRAMITE:**

| DATOS DEL PROPIETARIO          |                        | DATOS GENERALES                      |                          |
|--------------------------------|------------------------|--------------------------------------|--------------------------|
| NOMBRE:                        | No.:                   | <b>DATOS DEL PREDIO</b>              |                          |
| CALLE:                         | CLAVE CATASTRAL:       | AREA:                                | MZ.                      |
| DELEGACION:                    | DELEGACION:            | LOTE:                                | FONDO:                   |
| FIRMA:                         | FIRMA:                 | INDICACION:                          | m                        |
| <b>DATOS DEL D.R.O</b>         |                        | <b>USO</b>                           |                          |
| NOMBRE: XX                     | CEDULA PROFESIONAL: XX | HABITACIONAL                         | <input type="checkbox"/> |
| DIRECCION: XX                  | DIRECCION: XX          | UNIFAMILIAR                          | <input type="checkbox"/> |
| DELEGACION: XX                 | DELEGACION: XX         | PLURIFAMILIAR (CONDOMINIO)           | <input type="checkbox"/> |
| TELEFONO: XX                   | TELEFONO: XX           | COMERCIAL                            | <input type="checkbox"/> |
| FIRMA:                         | FIRMA:                 | SERVICIOS                            | <input type="checkbox"/> |
| <b>CORRESPBLE. INGENIERIAS</b> |                        | INDUSTRIAL                           | <input type="checkbox"/> |
| NOMBRE: XX                     | CEDULA PROFESIONAL: XX | <b>NORMATIVIDAD</b>                  |                          |
| DIRECCION: XX                  | DIRECCION: XX          | CONCEPTO                             | NORMA                    |
| DELEGACION: XX                 | DELEGACION: XX         | ALTURA MAXIMA PERMITIDA              | PROYECTO                 |
| TELEFONO: XX                   | TELEFONO: XX           | COEFICIENTE DE OCUPACION DEL SUELO   | DEF.                     |
| FIRMA:                         | FIRMA:                 | COEFICIENTE DE UTILIZACION DEL SUELO |                          |
| <b>DATOS DEL D.R.O</b>         |                        | COEFICIENTE DE ABSORCION DEL SUELO   |                          |
| NOMBRE: ..                     | CEDULA PROFESIONAL: .. | PORCENTAJE DEL AREA LIBRE            |                          |
| DIRECCION: ..                  | DIRECCION: ..          | RESTRICCION AL FRENTE                |                          |
| DELEGACION: ..                 | DELEGACION: ..         | CAJONES DE ESTACIONAMIENTO           |                          |
| TELEFONO: ..                   | TELEFONO: ..           | RESTRICCIONES DIC. USO DE SUELO      |                          |
| FIRMA:                         | FIRMA:                 |                                      |                          |

**RIVERO BORRELL - GUTIERREZ  
ARQUITECTOS**

| DATOS DE LA CONSTRUCCION |   | SELO   |
|--------------------------|---|--|
| CONCEPTO                 | A. CONSTRUIDA    OBRAS NUEVA    REGULACION    LICENCIA ANTERIOR |  |
| BOTANO                   | PLANTA BAJA   | <p align="center"><b>SELO</b></p> <p>1 : 50</p> <p>COTAS: METROS</p> <p>GLAVE: DE-15</p> <p>Este plano sustituye a los anteriores</p> <p>REVISION - 00 / 21 febrero 2018</p> |
| MEZANINE                 |   |  |
| 2do. NIVEL               |   |  |
| 3er NIVEL                |   |  |
| VOLADOS                  |   |  |
| ESTACIONAMIENTO          |   |  |
| OTROS                    |   |  |
| TOTAL DE M <sup>2</sup>  |   |  |
| BARDEO ML                |   |  |
| ALINEAMIENTO ML          |   |  |
| DELEGACION:              |   |  |