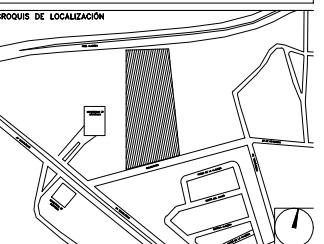


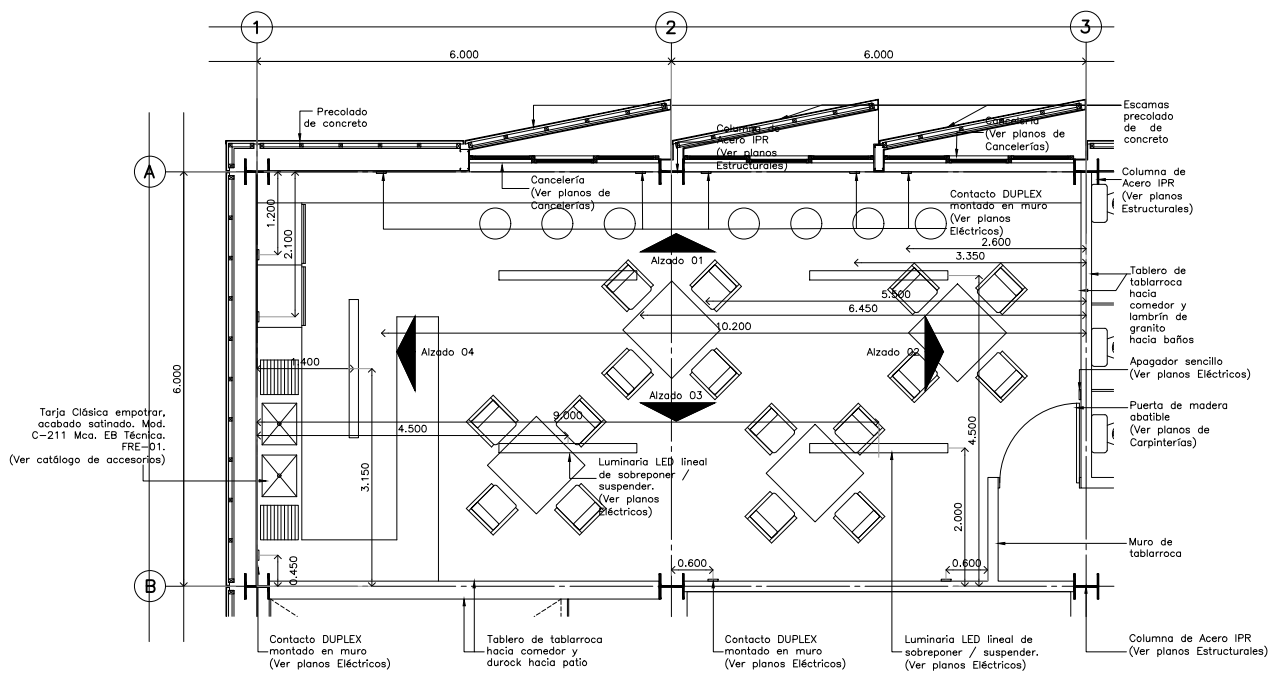
PROYECTO EJECUTIVO

DETALLES



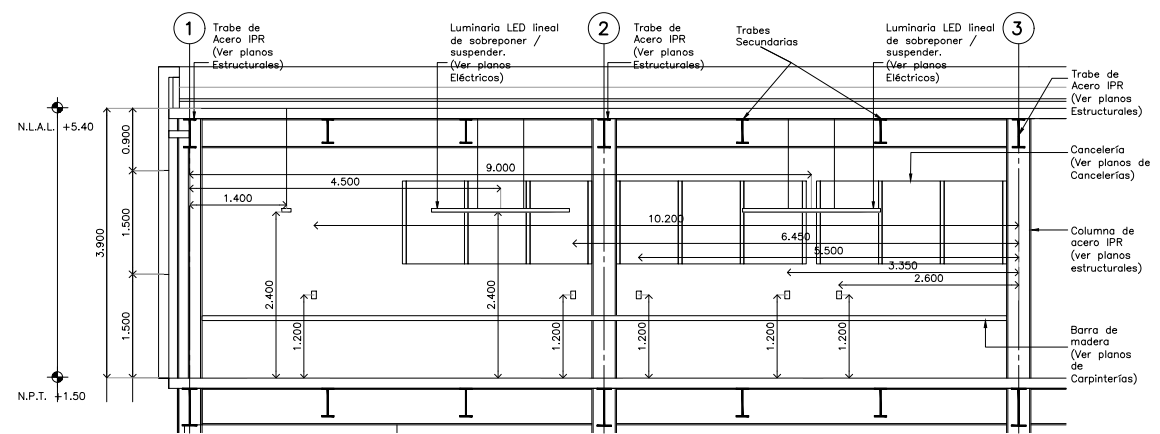
NUMERO DEL PLANO:	NORTE:
FECHA:	ACOTACION:
UBICACION DEL ARCHIVO:	ESCALA:

- NOTAS GENERALES
1. LAS DIMENSIONES Y COTAS DESCRITAS EN ESTOS DIBUJOS DEBERAN TENER PRECEDENCIA SOBRE LA E S C A L A .
 2. LOS CONTRATISTAS DEBERAN VERIFICAR Y SER RESPONSABLES POR TODAS LAS DIMENSIONES Y CONDICIONES EN EL TRABAJO Y RIVERO BORRELL - GUTIERREZ ARQUITECTOS DEBE SER NOTIFICADA DE CUALQUIER VARIACION EN LAS DIMENSIONES Y CONDICIONES INDICADAS EN CADA UNO DE LOS PLANOS.
 3. LAS ESPECIFICACIONES Y DETALLES EN LA ESCALA ADECUADA DEBERAN SER SOMETIDOS A LA APROBACION POR RIVERO BORRELL - GUTIERREZ ARQUITECTOS PARA PROCEDER A LA FABRICACION DE LOS ELEMENTOS QUE SE INDIQUEN.
 4. TODAS LAS IDEAS, DISEÑOS, ACOMODOS Y PLANES INDICADOS O REPRESENTADOS EN ESTOS PLANOS PERTENECEN Y SON PROPIEDAD DE RIVERO BORRELL - GUTIERREZ ARQUITECTOS; Y FUERON CREADOS Y DESARROLLADOS PARA SU USO EN RELACION CON EL PROYECTO ESPECIFICADO. NINGUNO DE DICHS DISEÑOS, IDEAS, ACOMODOS Y PLANES DEBERAN SER USADOS Y PRESENTADOS A PERSONAS, FIRMAS O COMPANIAS POR NINGUN MOTIVO CUALQUIERA QUE SEA SIN EL PERMISO ESCRITO DE RIVERO BORRELL - GUTIERREZ ARQUITECTOS.
 5. CONSULTE LAS FECHAS Y REVISIONES SUBSECUENTES DE CADA PLANO; LOS PLANOS ARQUITECTONICOS RIGEN SOBRE LOS PLANOS ESTRUCTURALES, DE INSTALACIONES, ETC., EN CASO DE EXISTIR DISCREPANCIAS, SE CONSULTARAN CON RIVERO BORRELL - GUTIERREZ ARQUITECTOS.
 6. LAS MODIFICACIONES REALIZADAS EN EL PRESENTE PLANO CANCELAN TODOS LOS ANTERIORES.
 7. TODAS LAS MEDIDAS DE PAÑOS, ANGULOS Y NIVELES QUE SE RELACIONEN CON LA INTERSECCION DE CUALQUIER TIPO DE ELEMENTOS DEBERAN SER VERIFICADOS EN OBRA.
 8. LAS COTAS EN LOS PLANOS QUE CONTIENEN ELEMENTOS DESDOBLADOS REPRESENTAN MEDIDAS EN VERDADERA MAGNITUD, POR LO QUE NO NECESARIAMENTE COINCIDEN CON LAS COTAS EN OTROS PLANOS DONDE LOS MISMOS ELEMENTOS APARECEN EN PROYECCION.



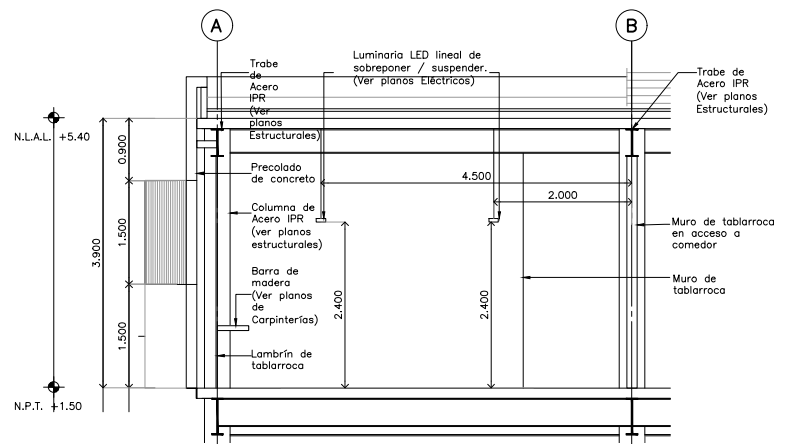
**Detalle 27
Comedor, Delegación**

Escala: 1:50



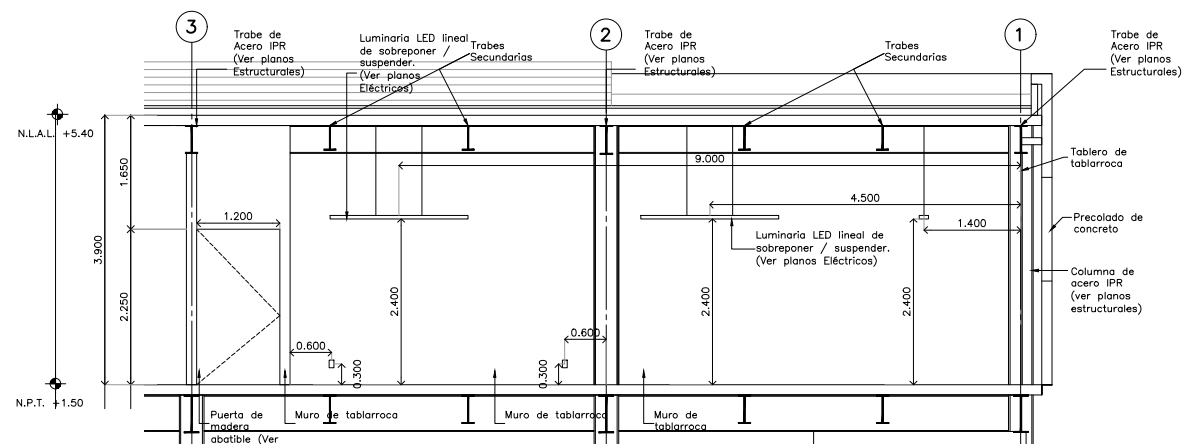
ALZADO 1 Detalle 27

Escala: 1:50



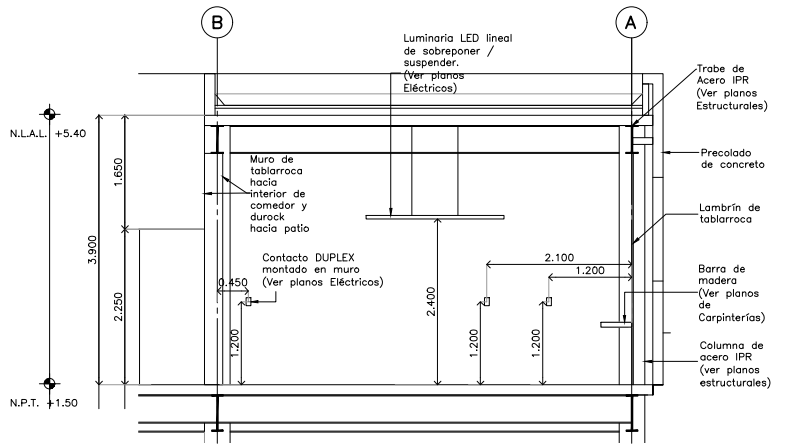
ALZADO 2 Detalle 27

Escala: 1:50



ALZADO 3 Detalle 27

Escala: 1:50



ALZADO 4 Detalle 27

Escala: 1:50

USO ESPECIFICO DEL PREDIO:
TIPO DE TRAMITE:

DATOS DEL PROPIETARIO	DATOS GENERALES
NOMBRE: No.:	DATOS DEL PREDIO
COLONIA:	CLAVE CATASTRAL:
DELEGACION:	CONDOMINIO:
TELEFONO:	MEDIDA DEL FRENTE:
FIRMA:	DIRECCION:
DATOS DEL D.R.O	USO
NOMBRE: xx	AREA: m ²
CEDULA PROFESIONAL: xx	LOTES: m
DIRECCION: xx	FONDO: m
DELEGACION: xx	No OFICIAL:
TELEFONO: xx	CALLE:
FIRMA:	ENTRE LA CALLE Y LA CALLE:
CORRESPBLE. INGENIERIAS	COLONIA:
NOMBRE: xx	DICTAMEN DE USO DE SUELO
CEDULA PROFESIONAL: xx	No. DE FOLIO:
DIRECCION: xx	FECHA:
TELEFONO: xx	NORMATIVIDAD
FIRMA:	CONCEPTO
DATOS DEL D.R.O	ALTURA MAXIMA PERMITIDA:
NOMBRE: ..	COEFICIENTE DE OCUPACION DEL SUELO
CEDULA PROFESIONAL: ..	COEFICIENTE DE UTILIZACION DEL SUELO
DIRECCION: ..	COEFICIENTE DE ABSORCION DEL SUELO
DELEGACION: ..	PORCENTAJE DEL AREA LIBRE
TELEFONO: ..	RESTRICCION AL FRENTE
FIRMA:	CAJONES DE ESTACIONAMIENTO
	RESTRICCIONES DIC. USO DE SUELO

**RIVERO BORRELL - GUTIERREZ
ARQUITECTOS**

DATOS DE LA CONSTRUCCION

CONCEPTO	A. CONSTRUIDA	OBSA. NUEVA	REGULARIZACION	LICENCIA ANTERIOR
SOTANO				
PLANTA BAJA				
1er NIVEL				
MEZZANINE				
2do. NIVEL				
3er NIVEL				
VOLADOS				
ESTACIONAMIENTO				
OTROS				
TOTAL DE M ²				
BARRIDO ML				
ALINEAMIENTO ML				
DEMOLICION				

SELO

ESCALA:
1 : 50

COTAS:
METROS

CLAVE:
DE-16

SELO

Este plano sustituye a los anteriores
REVISION - 00 / 21 febrero 2018