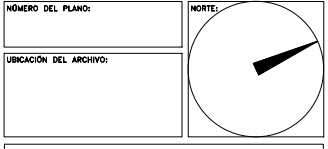
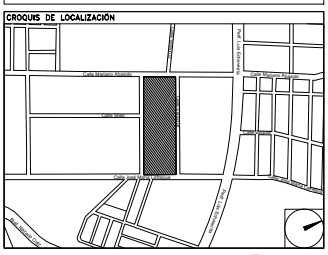


**CENTRO DE SERVICIO INFONAVIT / DEL SALTILLO**  
**CALLE JOSÉ MARÍA LA FRAGUA ESQ. CON CALLE VERACRUZ**  
**COL. GUANAJUATO ORIENTE, SALTILLO, COAHUILA**

**PROYECTO EJECUTIVO**  
**DETALLES**

- NOTAS GENERALES
1. LAS DIMENSIONES Y COTAS DESCRITAS EN ESTOS DIBUJOS DEBERÁN TENER PRECEDENCIA SOBRE LA E S C A L A .
  2. LOS CONTRATISTAS DEBERÁN VERIFICAR Y SER RESPONSABLES POR TODAS LAS DIMENSIONES Y CONDICIONES EN EL TRABAJO Y RIVERO BORRELL - GUTIERREZ ARQUITECTOS DEBE SER NOTIFICADA DE CUALQUIER VARIACIÓN EN LAS DIMENSIONES Y CONDICIONES INDICADAS EN CADA UNO DE LOS PLANOS.
  3. LAS ESPECIFICACIONES Y DETALLES EN LA ESCALA ADECUADA DEBERÁN SER SOMETIDOS A LA APROBACIÓN POR RIVERO BORRELL - GUTIERREZ ARQUITECTOS PARA PROCEDER A LA FABRICACIÓN DE LOS ELEMENTOS QUE SE INDICUEN.
  4. TODAS LAS IDEAS, DISEÑOS, ACOMODOS Y PLANES INDICADOS O REPRESENTADOS EN ESTOS PLANOS PERTENECEN Y SON PROPIEDAD DE RIVERO BORRELL - GUTIERREZ ARQUITECTOS; Y FUERON CREADOS Y DESARROLLADOS PARA SU USO EN RELACIÓN CON EL PROYECTO ESPECIFICADO. NINGUNO DE DICHS DISEÑOS, IDEAS, ACOMODOS Y PLANES DEBERÁN SER USADOS Y PRESENTADOS A PERSONAS, FIRMAS O COMPAÑÍAS POR NINGÚN MOTIVO CUALQUIERA QUE SEA SIN EL PERMISO ESCRITO DE RIVERO BORRELL - GUTIERREZ ARQUITECTOS.
  5. CONSULTE LAS FECHAS Y REVISIONES SUBSECUENTES DE CADA PLANO; LOS PLANOS ARQUITECTÓNICOS RIGEN SOBRE LOS PLANOS ESTRUCTURALES, DE INSTALACIONES, ETC., EN CASO DE EXISTIR DISCREPANCIAS, SE CONSULTARÁN CON RIVERO BORRELL - GUTIERREZ ARQUITECTOS.
  6. LAS MODIFICACIONES REALIZADAS EN EL PRESENTE PLANO CANCELAN TODOS LOS ANTERIORES.
  7. TODAS LAS MEDIDAS DE PÁROS, ÁNGULOS Y NIVELES QUE SE RELACIONEN CON LA INTERSECCIÓN DE CUALQUIER TIPO DE ELEMENTOS DEBERÁN SER VERIFICADOS EN OBRA.
  8. LAS COTAS EN LOS PLANOS QUE CONTIENEN ELEMENTOS DESDUBLADOS REPRESENTAN MEDIDAS EN VERDADERA MAGNITUD, POR LO QUE NO NECESARIAMENTE COINCIDEN CON LAS COTAS EN OTROS PLANOS DONDE LOS MISMOS ELEMENTOS APARECEN EN PROYECCIÓN.



**USO ESPECIFICO DEL PREDIO:**  
**TIPO DE TRAMITE:**

DATOS DEL PROPIETARIO		DATOS GENERALES	
NOMBRE:	No.:	<b>DATOS DEL PREDIO</b>	
CALLE:	COLONIA:	CLAVE CATASTRAL:	USO:
DELEGACIÓN:	TELEFONO:	ÁREA:	HABITACIONAL <input type="checkbox"/>
FIRMA:		LOTES:	UNIFAMILIAR <input type="checkbox"/>
<b>DATOS DEL D.R.O</b>		MEDIDA DEL FRENTE:	FONDO:
NOMBRE:	CÉDULA PROFESIONAL:	DIRECCIÓN:	No OFICIAL:
DIRECCIÓN:	Y LA CALLE:	CALLE:	PLURIFAMILIAR (CONDOMINIO) <input type="checkbox"/>
DELEGACIÓN:	COLONIA:	ENTRE LA CALLE:	COMERCIAL <input type="checkbox"/>
TELEFONO:	DELEGACIÓN:	COLONIA:	SERVICIOS <input type="checkbox"/>
FIRMA:	DICTAMEN DE USO DE SUELO	FECHA:	INDUSTRIAL <input type="checkbox"/>
<b>CORRESPBLE. INGENIERIAS</b>		<b>NORMATIVIDAD</b>	
NOMBRE:	CÉDULA PROFESIONAL:	CONCEPTO	
DIRECCIÓN:	DELEGACIÓN:	ALTIMETRIA PERMITIDA	NORMA
TELEFONO:	FIRMA:	COEFICIENTE DE OCUPACIÓN DEL SUELO	PROYECTO
		COEFICIENTE DE UTILIZACIÓN DEL SUELO	IMP.
		COEFICIENTE DE ABSORCIÓN DEL SUELO	
		PORCENTAJE DEL AREA LIBRE	
		RESTRICCIÓN AL FRENTE	
		CAJONES DE ESTACIONAMIENTO	
		RESTRICCIÓN DE USO DE SUELO	

**RIVERO BORRELL - GUTIERREZ**  
**ARQUITECTOS**

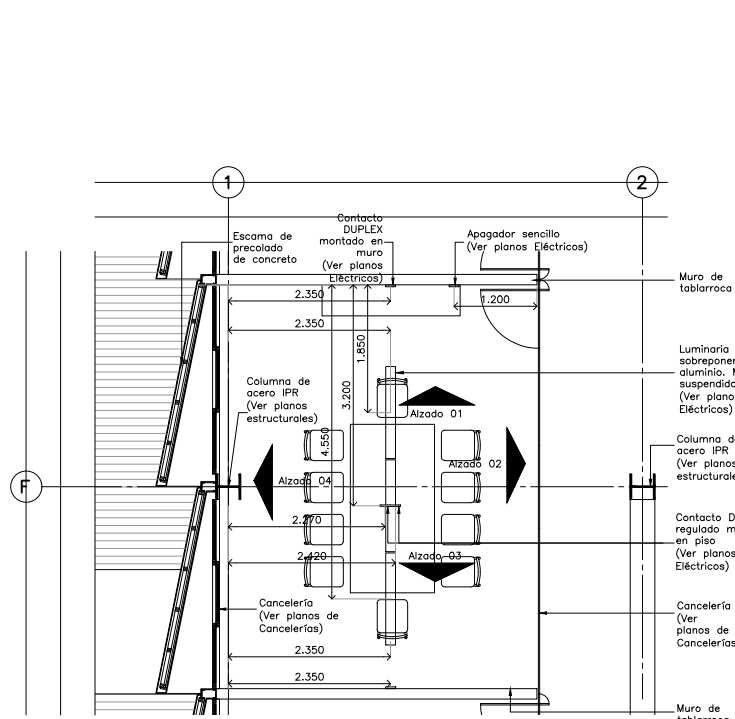
**SELLO**

ESCALA:  
1 : 50

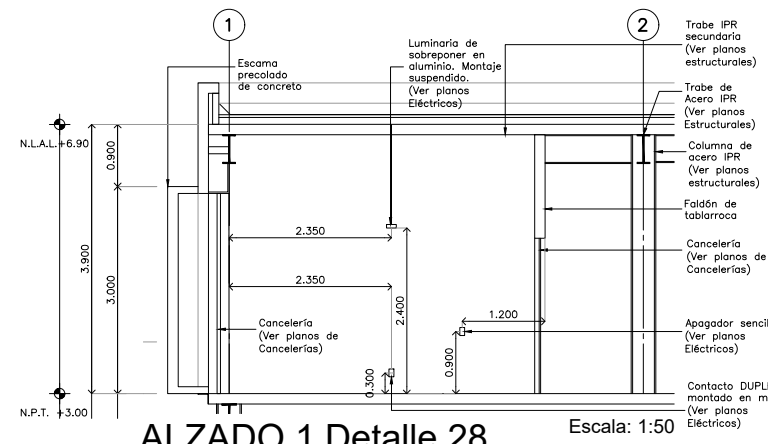
COTAS:  
METROS

CLAVE:  
DE-17

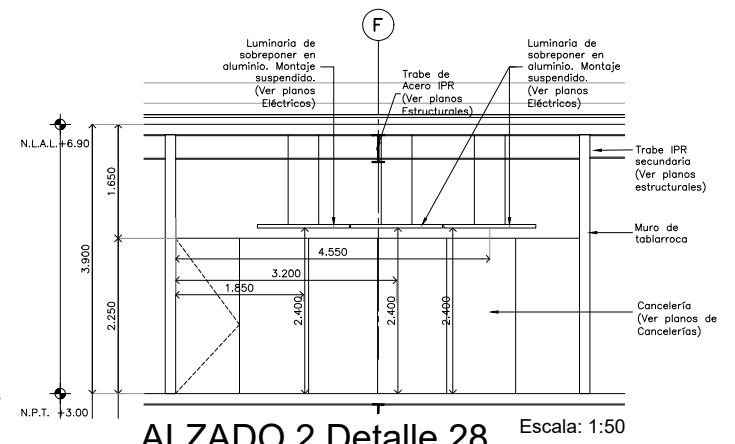
Este plano sustituye a los anteriores  
 REVISIÓN - 00 / 07 marzo 2018



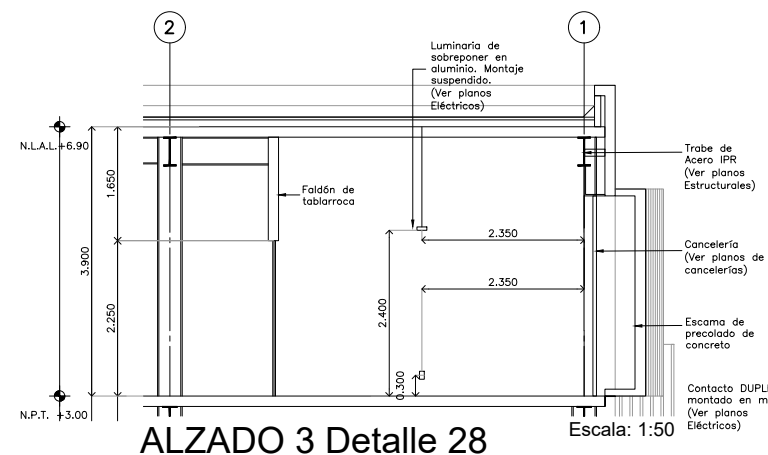
**Detalle 28**  
**Planta Sala de Juntas / Delegación**  
 Escala: 1:50



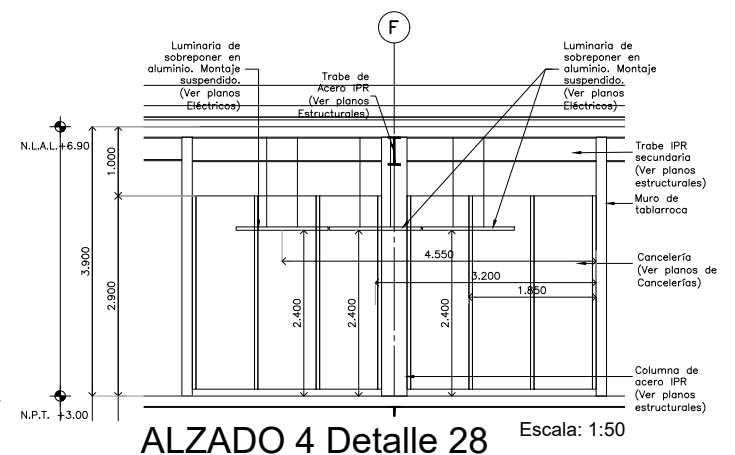
**ALZADO 1 Detalle 28**  
 Escala: 1:50



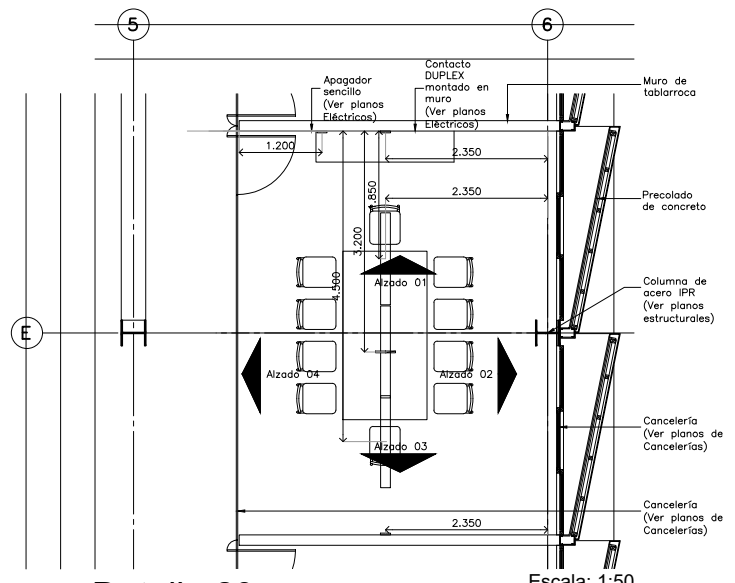
**ALZADO 2 Detalle 28**  
 Escala: 1:50



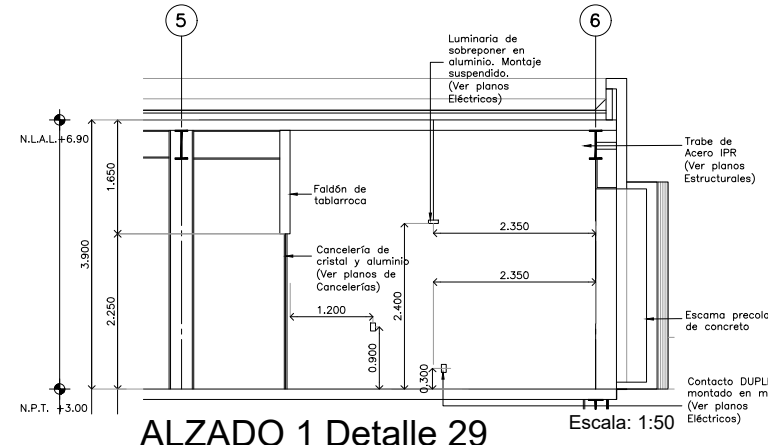
**ALZADO 3 Detalle 28**  
 Escala: 1:50



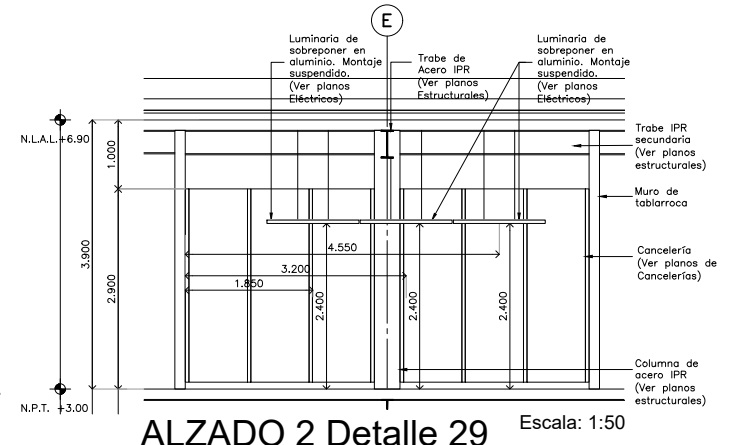
**ALZADO 4 Detalle 28**  
 Escala: 1:50



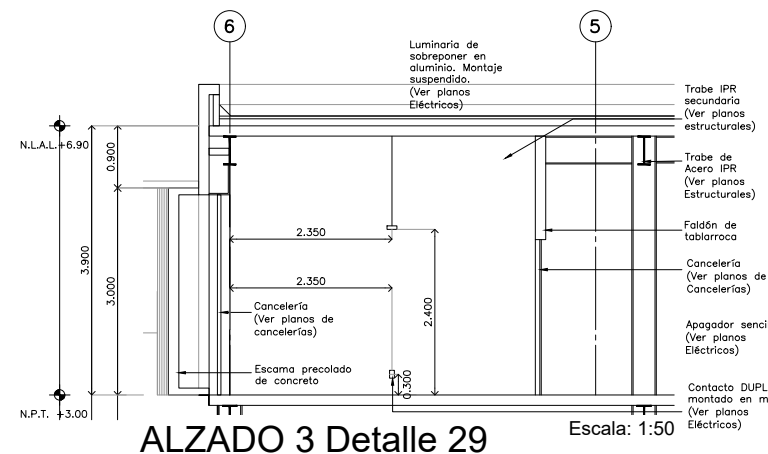
**Detalle 29**  
**Planta Sala de Juntas / Delegación**  
 Escala: 1:50



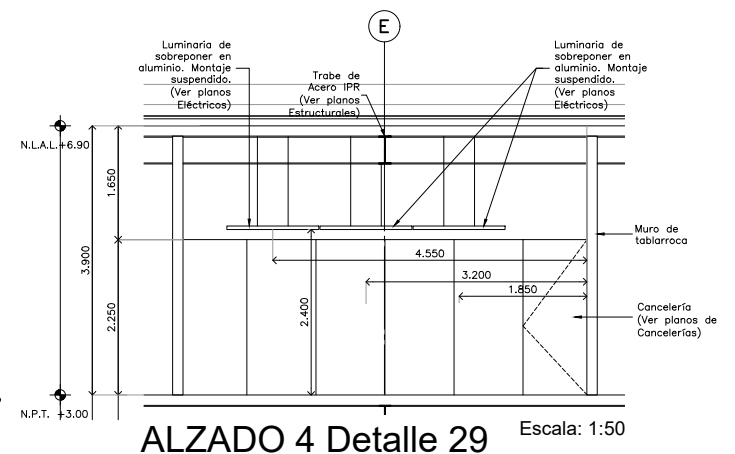
**ALZADO 1 Detalle 29**  
 Escala: 1:50



**ALZADO 2 Detalle 29**  
 Escala: 1:50



**ALZADO 3 Detalle 29**  
 Escala: 1:50



**ALZADO 4 Detalle 29**  
 Escala: 1:50