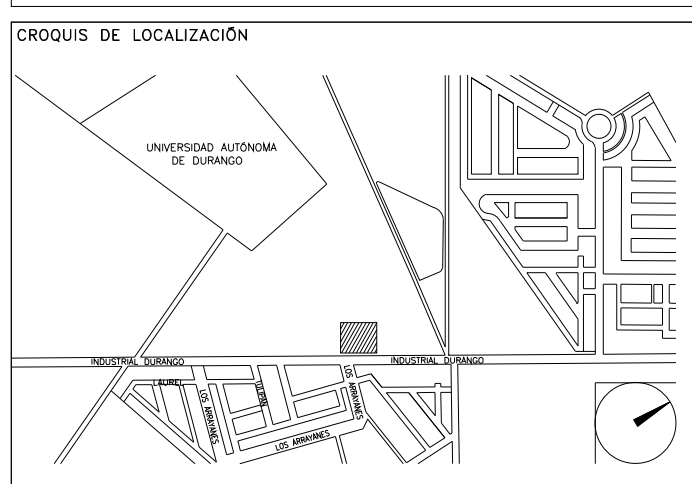


**CENTRO DE SERVICIO INFONAVIT
CESI / GÓMEZ PALACIO**
**LOTE 10 FRACC. B-2 CALZADA CARLOS HERRERA ARALUCE
EJIDO EMILIANO ZAPATA MPIO. DE GÓMEZ PALACIO DGO.**

**PROYECTO EJECUTIVO
INSTALACIÓN PLUVIAL**

- NOTAS
- LA UBICACION DEL COLECTOR MARGINAL SE TENDRA QUE CONFIRMAR DE ACUERDO A LA FACTIBILIDAD.
 - TODAS LAS INSTALACIONES DE DRENAJE DE AGUAS NEGRAS, DEBERAN SOMETERSE A UNA PRUEBA HIDROSTATICA DE 10 m.c.a. (1 kg/cm²) DURANTE UN TIEMPO MINIMO DE 2 HORAS, ADEMAS DE QUE DICHA PRUEBA SE REALIZARA POR SECCIONES Y ANTES DE TERMINARSE MUROS Y PISOS, PERO ASEGURANDO LA CORRECTA UNIÓN DE TODAS LAS CONEXIONES DE ACUERDO A LA NORMA NOM-001-CONAGUA-2009.
 - LAS PUNTAS DE LA TUBERÍA INSTALADA DEBERÁN SER TAPADAS PROVISIONALMENTE, PARA EVITAR LA ENTRADA DE BASURA.
 - ANTES DE COLOCAR LOS ELEMENTOS ESTRUCTURALES DE CONCRETO: MUROS, TRABES Y LOSAS, DEBERÁ DE PREVENIRSE LA PREPARACIÓN PARA PASOS DE TUBERÍA DEJANDO UNA CAMISA DE TUBERÍA DE PVC, DE UN DIÁMETRO MAYOR AL DIÁMETRO DEL PROYECTO, DEBIENDOSE RESPETAR DIÁMETROS, POSICIÓN EN PLANTA Y ELEVACIÓN.
 - CUALQUIER INTERFERENCIA QUE SE TENGA CON LA INSTALACIÓN PROYECTADA, CON LAS OTRAS INSTALACIONES DEBERÁ DE RESOLVERSE CON LA COORDINACIÓN Y APROBACIÓN DE LA SUPERVISIÓN PARA SU CORRECTA Y ADECUADA COLOCACIÓN POR PARTE DEL CONTRATISTA.

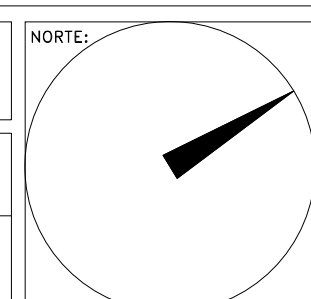


**DRENAJE PLUVIAL
PLANO LLAVE - PLANTA BAJA**

NUMERO DEL PLANO:
GP-E-PL-HP-000-00 A

FECHA: 00-00-00 ACOTACION: MTS ESCALA: 1:125

UBICACION DEL ARCHIVO:



USO ESPECIFICO DEL PREDIO:

TIPO DE TRAMITE:

DATOS DEL PROPIETARIO

NOMBRE: No.:

CALLE:

COLONIA:

DELEGACION:

TELEFONO:

FIRMA:

DATOS DEL D.R.O

NOMBRE: xx

CEDULA PROFESIONAL: xx

DIRECCION: xx

DELEGACION: xx

TELEFONO: xx

FIRMA:

CORRESPBLE. INGENIERIAS

NOMBRE: xx

CEDULA PROFESIONAL: xx

DIRECCION: xx

DELEGACION: xx

TELEFONO: xx

FIRMA:

DATOS DEL D.R.O

NOMBRE: ..

CEDULA PROFESIONAL: ..

DIRECCION: ..

DELEGACION: ..

TELEFONO: ..

FIRMA: COL.

DATOS GENERALES

DATOS DEL PREDIO		USO
CLAVE CATASTRAL:	AREA: M2	HABITACIONAL <input type="checkbox"/>
CONDominio:	LOTE: m	UNIFAMILIAR <input type="checkbox"/>
MEDIDA DEL FRENTE:	FONDO: m	PLURIFAMILIAR (CONDOMINIO) <input type="checkbox"/>
DIRECCION:	No OFICIAL:	COMERCIAL <input type="checkbox"/>
CALLE:		SERVICIOS <input type="checkbox"/>
ENTRE LA CALLE Y LA CALLE:		INDUSTRIAL <input type="checkbox"/>
COLONIA:		
DELEGACION:		
DICTAMEN DE USO DE SUELO	FECHA:	
No. DE FOLIO:		

NORMATIVIDAD			
CONCEPTO	NORMA	PROYECTO	DEF.
ALTURA MAXIMA PERMITIDA			
COEFICIENTE DE OCUPACION DEL SUELO			
COEFICIENTE DE UTILIZACION DEL SUELO			
COEFICIENTE DE ABSORCION DEL SUELO			
PORCENTAJE DEL AREA LIBRE			
RESTRICCION AL FRENTE			
CAJONES DE ESTACIONAMIENTO			
RESTRICCIONES DIC. USO DE SUELO			

RIVERO BORRELL - GUTIERREZ ingenor
ARQUITECTOS

DATOS DE LA CONSTRUCCION

CONCEPTO	A. CONSTRUCCION			LICENCIA ANTERIOR		
	NO. LIC	FECHA	METROS	NO. LIC	FECHA	METROS
SOTANO						
PLANTA BAJA						
1er NIVEL						
MEZZANINE						
2do. NIVEL						
3er NIVEL						
VOLADOS						
ESTACIONAMIENTO						
OTROS						
TOTAL DE M ²						
BARDEO ML						
ALINEAMIENTO ML						
DEMOLICION						

ESCALA:
1 : 125

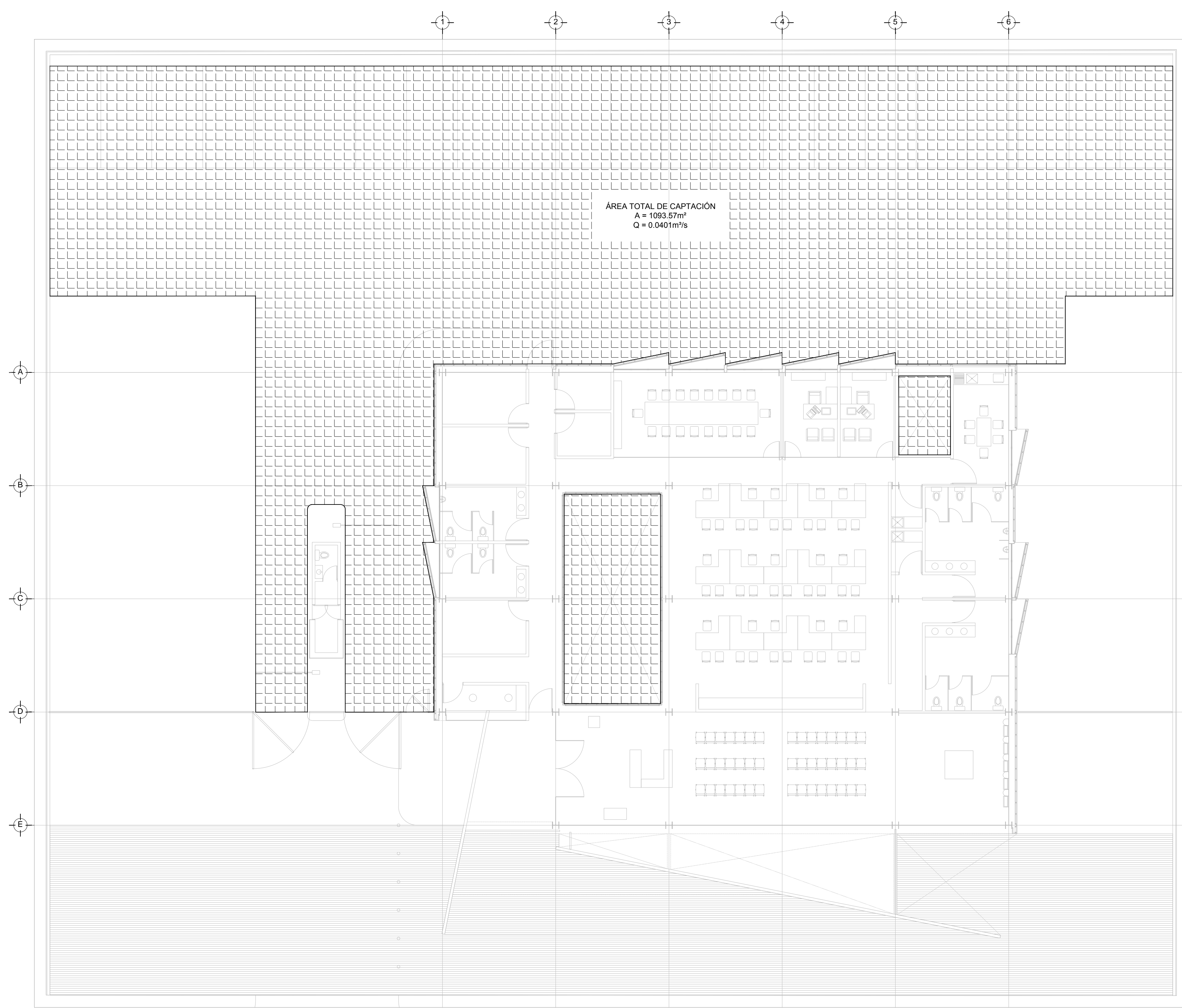
COTAS:
METROS

CLAVE:
HP-00
A

SELLO

Este plano sustituye a los anteriores

REVISIÓN - 00 23 febrero 2018



NUMERO DE PLANO
HP-01

DRENAJE PLUVIAL - PLANO LLAVE
PLANTA - BAJA NIVEL ± 0.00
ESC. 1:125

PLANO APTO PARA CONSTRUCCION