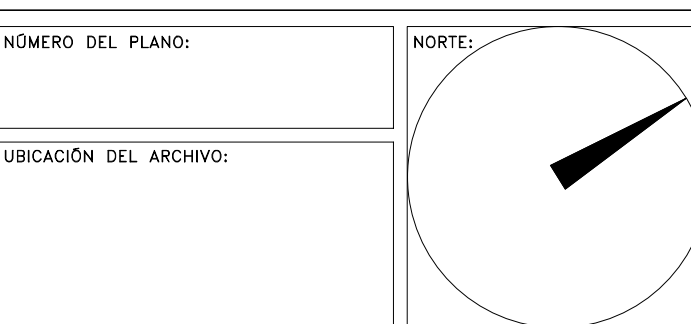
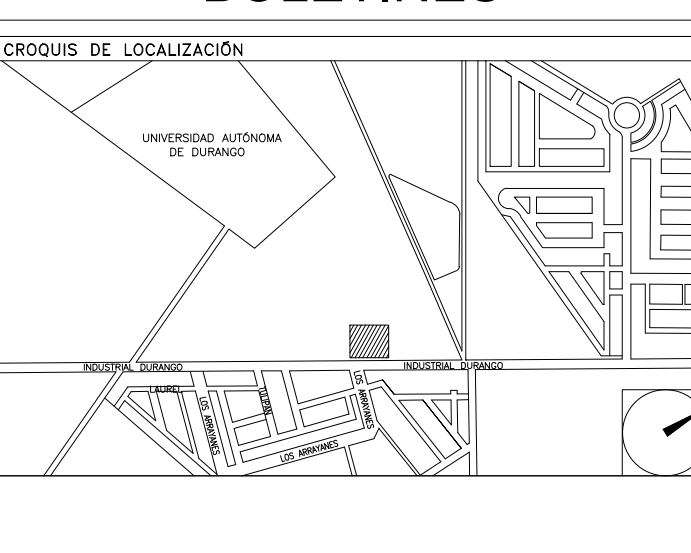


NOTAS GENERALES

PROYECTO EJECUTIVO

PLANOS:
BOLETINES



BOLETÍN ARQUITECTÓNICO

DATOS DEL PROPIETARIO
 NOMBRE: No:
 CALLE:
 COLONIA:
 TELEFONO:
 FIRMA:

DATOS DEL D.R.O
 NOMBRE:
 CÉDULA PROFESIONAL:
 DIRECCIÓN:
 DELEGACIÓN:
 TELEFONO:
 FIRMA:

CORRESPBLE. INGENIERIAS
 NOMBRE:
 CÉDULA PROFESIONAL:
 DIRECCIÓN:
 DELEGACIÓN:
 TELEFONO:
 FIRMA:

DATOS DEL PREDIO		USO
CLAVE CATASTRAL:		
ÁREA:	M2.	HABITACIONAL <input type="checkbox"/>
LOTE:		UNIFAMILIAR <input type="checkbox"/>
MEDIDA DEL FRENTE:	FONDO: m	PLURIFAMILIAR (CONDOMINIO) <input type="checkbox"/>
DIRECCIÓN:	No OFICIAL:	COMERCIAL <input type="checkbox"/>
CALLE:		SERVICIOS <input type="checkbox"/>
ENTRE LA CALLE: Y LA CALLE:		INDUSTRIAL <input type="checkbox"/>
COLONIA:		
DELEGACIÓN:		
DICTAMEN DE USO DE SUELO		
No. DE FOLIO:	FECHA:	

NORMATIVIDAD			
CONCEPTO	NORMA	PROYECTO	DF.
ALTURA MÁXIMA PERMITIDA			
COEFICIENTE DE OCUPACIÓN DEL SUELO			
COEFICIENTE DE UTILIZACIÓN DEL SUELO			
COEFICIENTE DE ABSORCIÓN DEL SUELO			
PORCENTAJE DEL ÁREA LIBRE			
RESTRICCIÓN AL FRENTE			
CAJONES DE ESTACIONAMIENTO			
RESTRICCIÓNES DIC. USO DE SUELO			

**RIVERO BORRELL - GUTIERREZ
ARQUITECTOS**

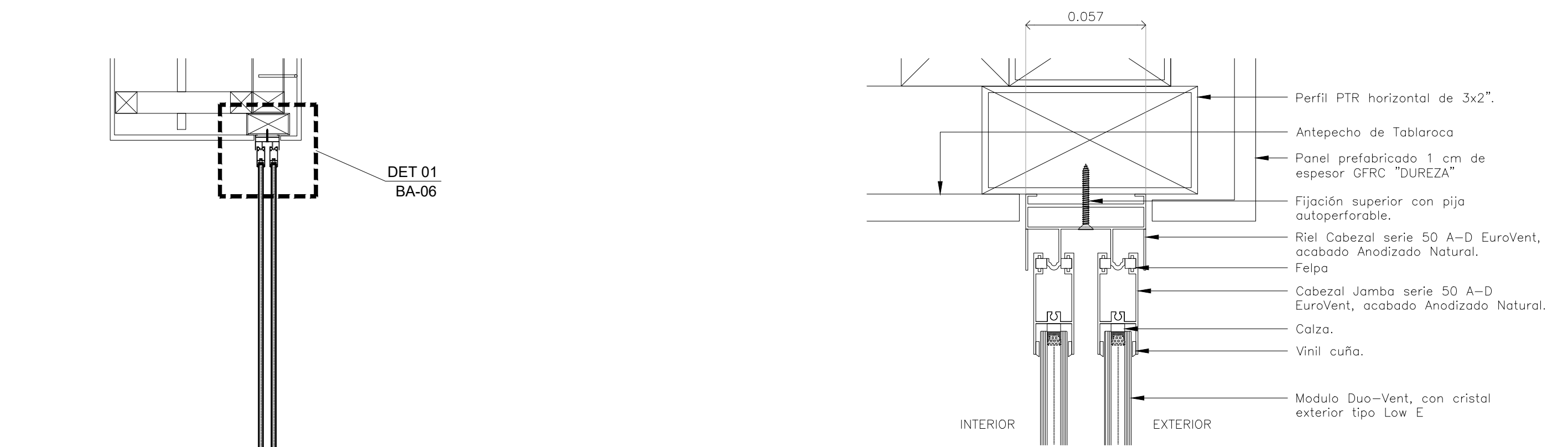
FECHA:
2018_04_05

NOTA:
 Se anexa Boletín como información complementaria a Proyecto Ejecutivo
 Se muestran detalles de cancelería en zonas de patios.

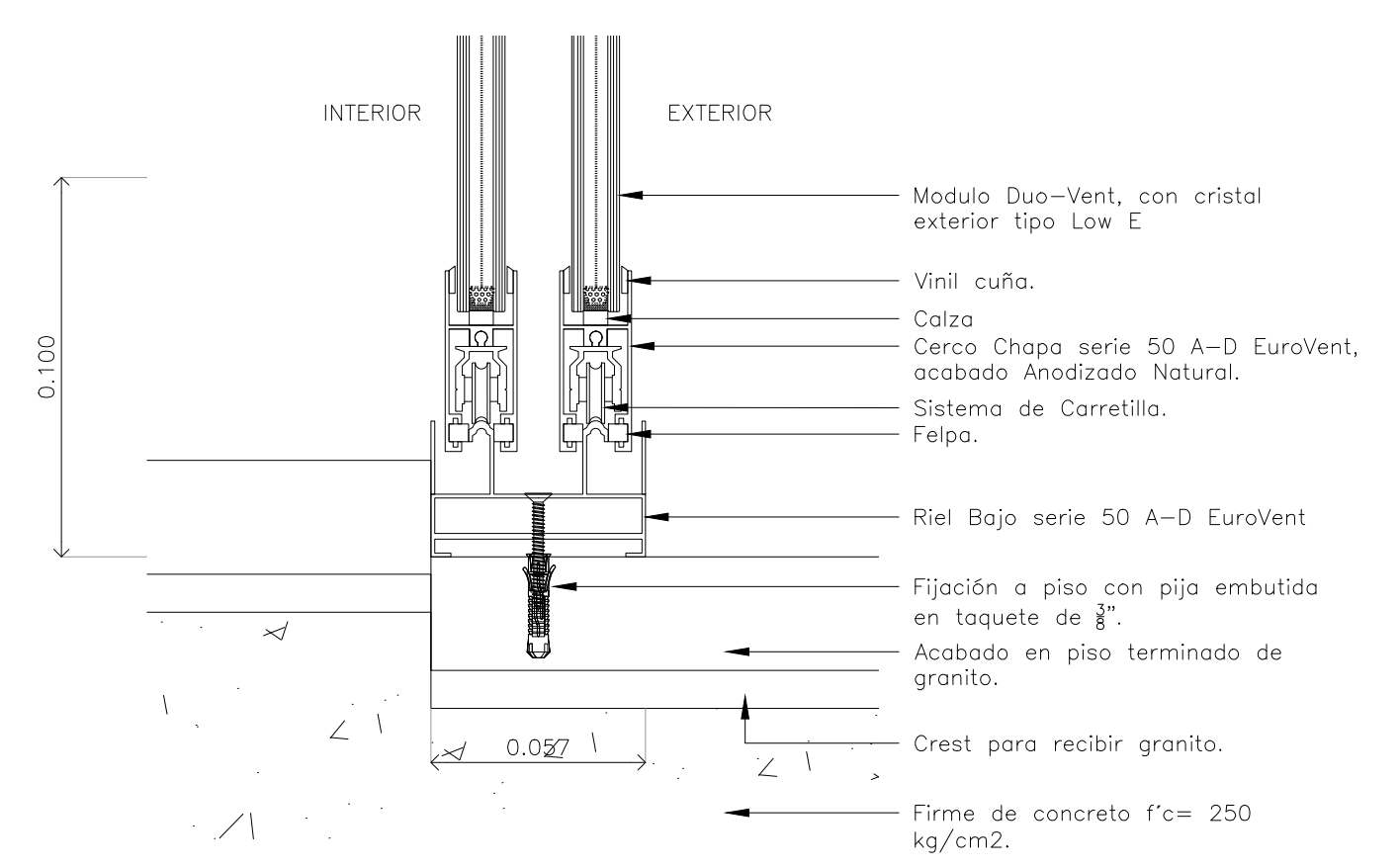
ESCALA:
VARIAS

COTAS:
METROS

CLAVE:
BA-06

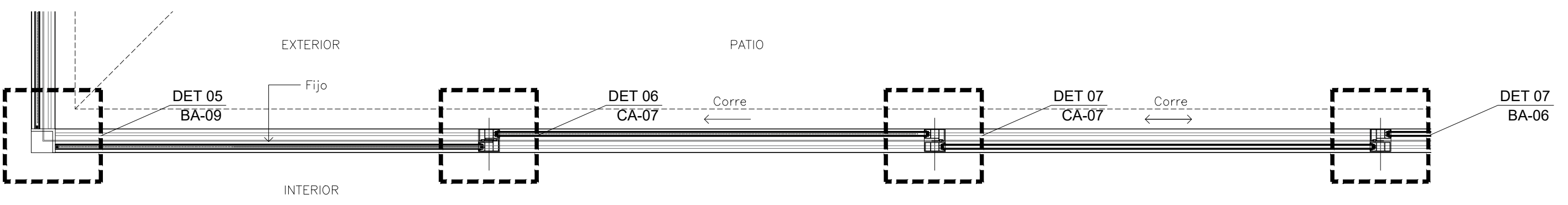


DET-01



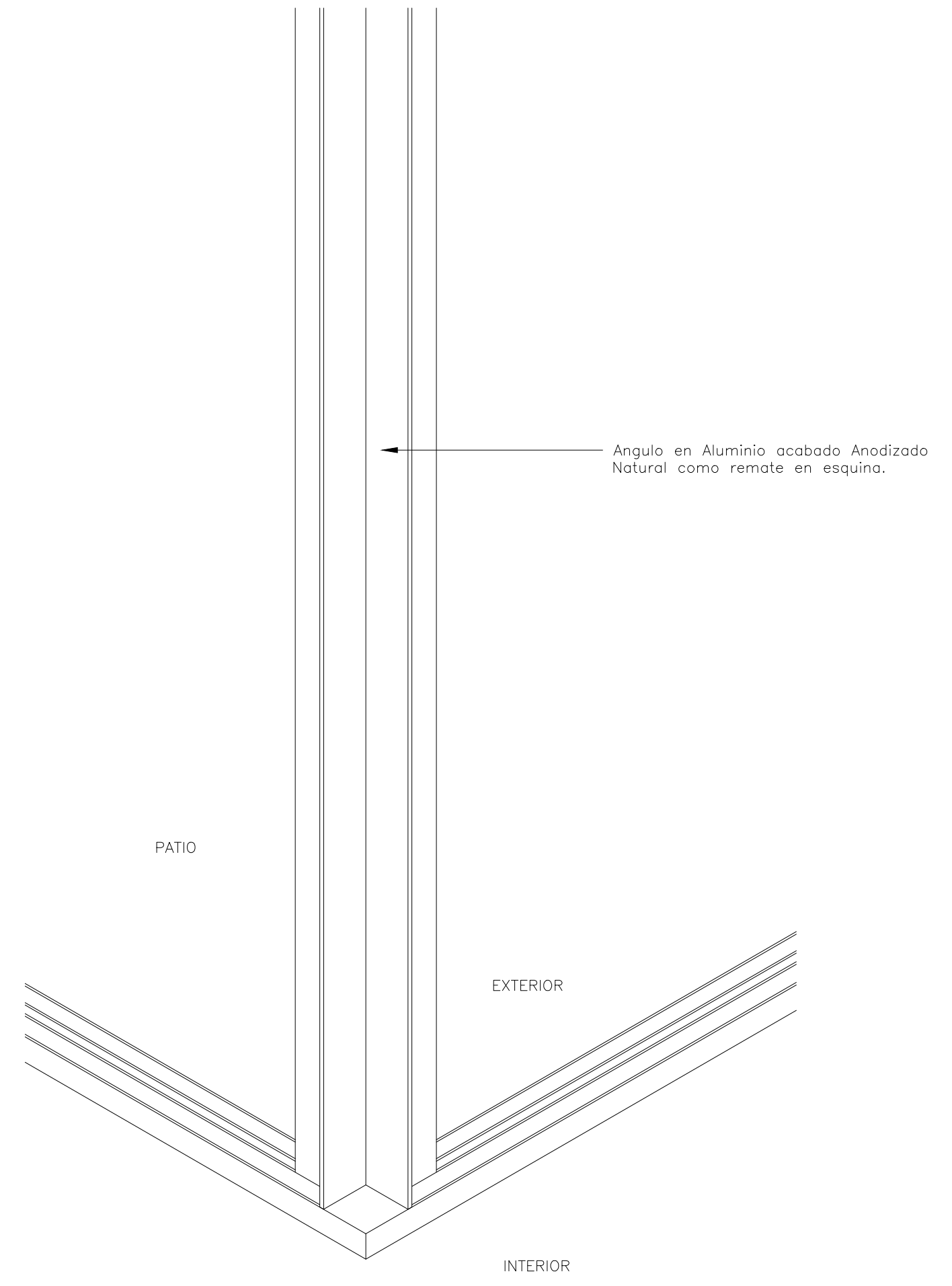
**DET-02
ESC: 1:2**

**CORTE LATERAL
CANCEL EN PATIO (corredizo-corredizo)
ESC: 1:10**

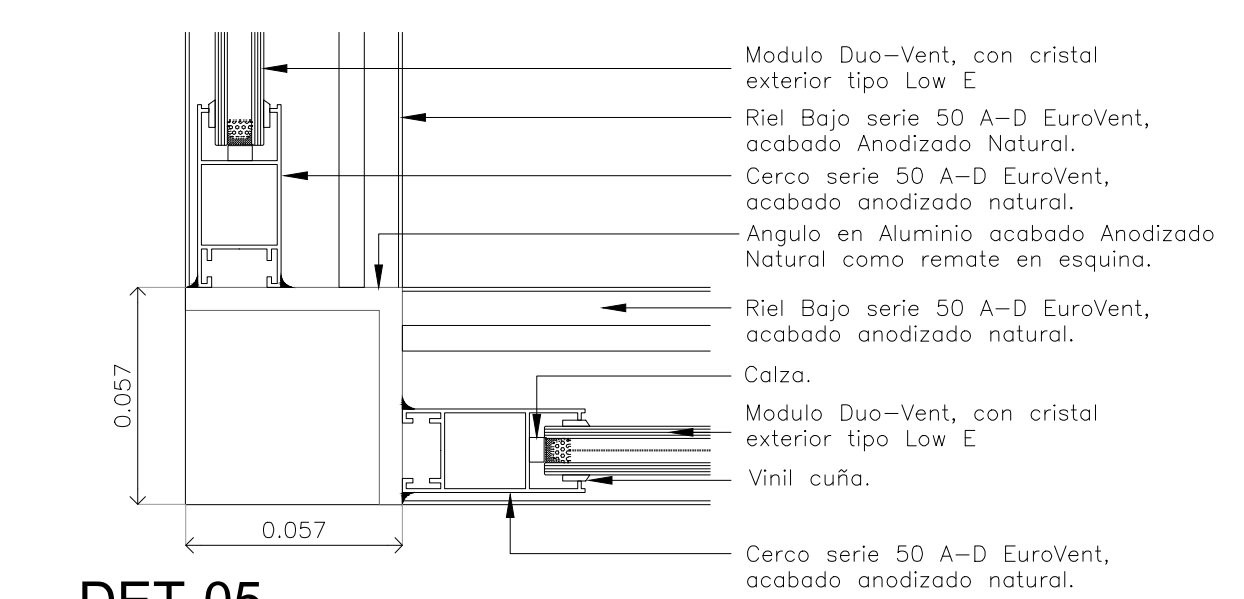


PLANTA

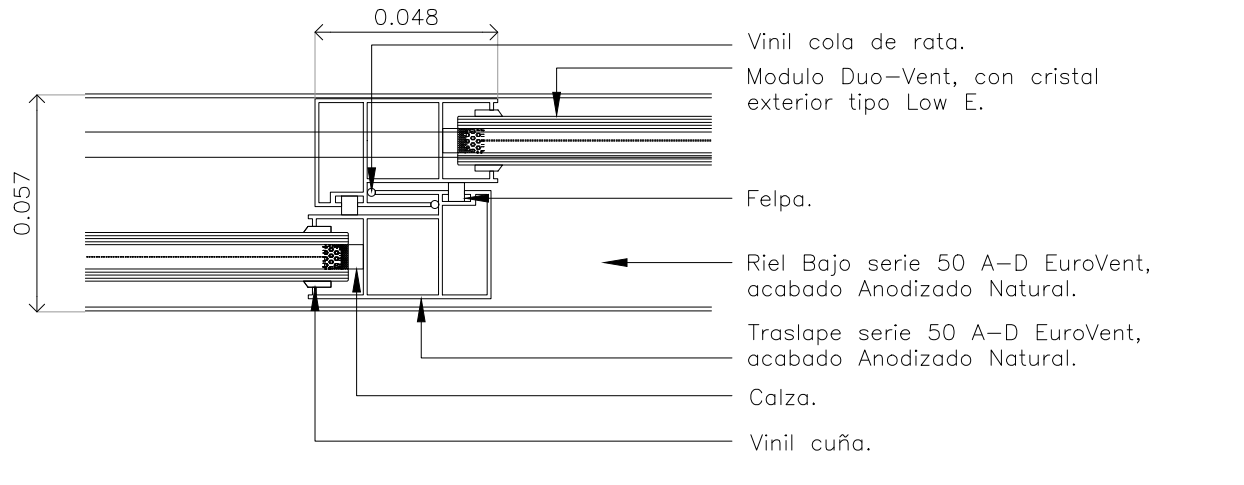
**CANCEL EN PATIO (fijo-corredizo)
ESC: 1:10**



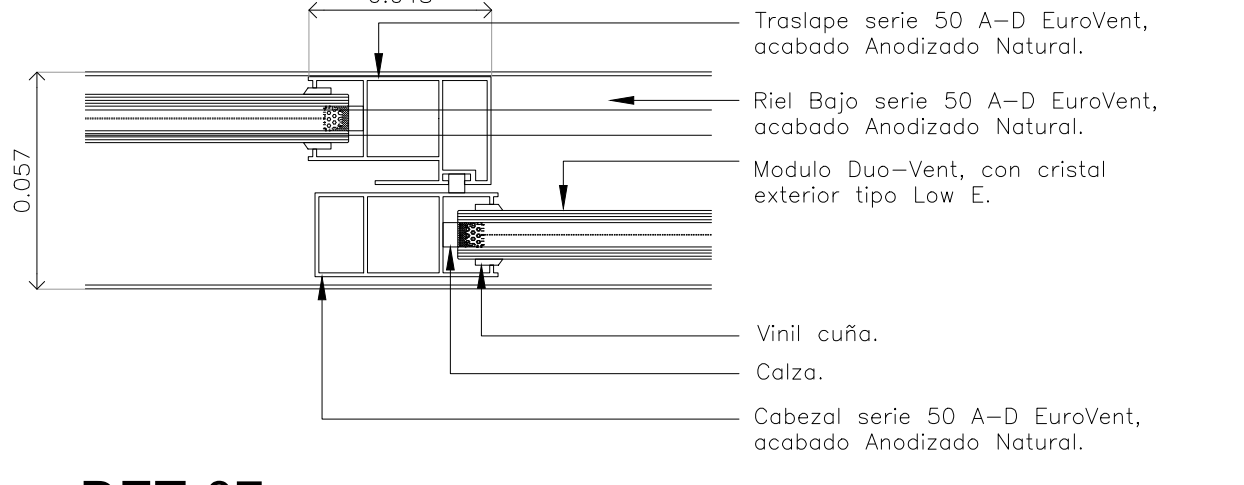
**DET-05
VISTA ISOMETRICO**



DET-05



DET-06



**DET-07
ESC: 1:2**