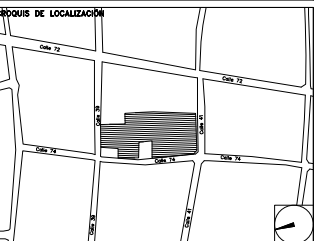


PROYECTO EJECUTIVO

**PLANO:
HERRERÍA**



NÚMERO DEL PLANO: _____ NORTE:

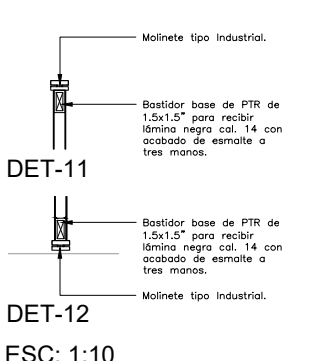
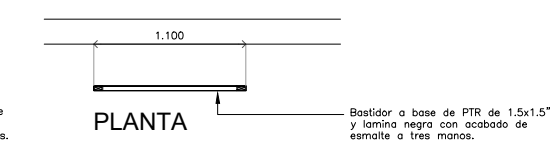
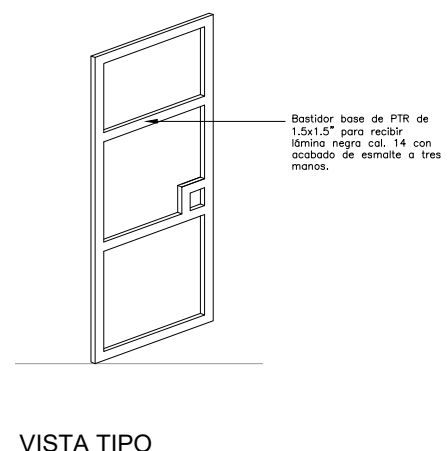
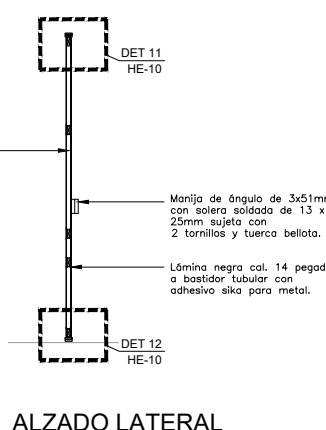
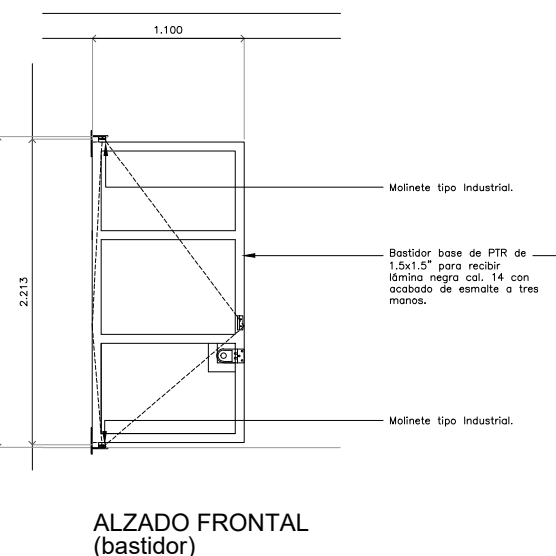
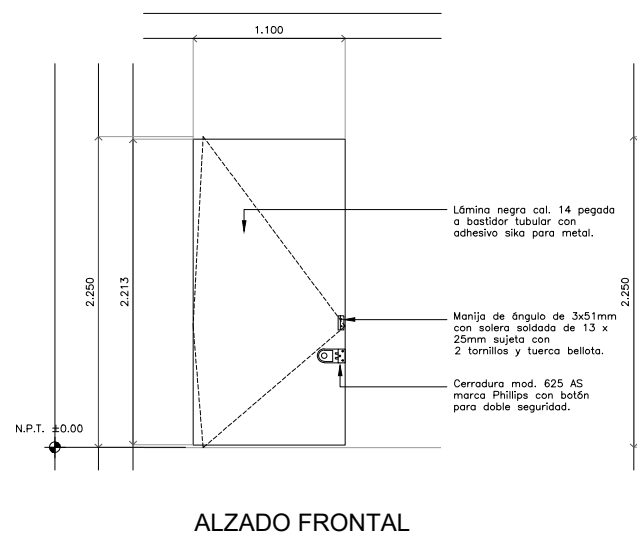
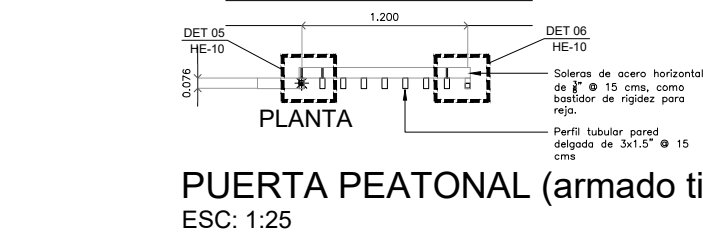
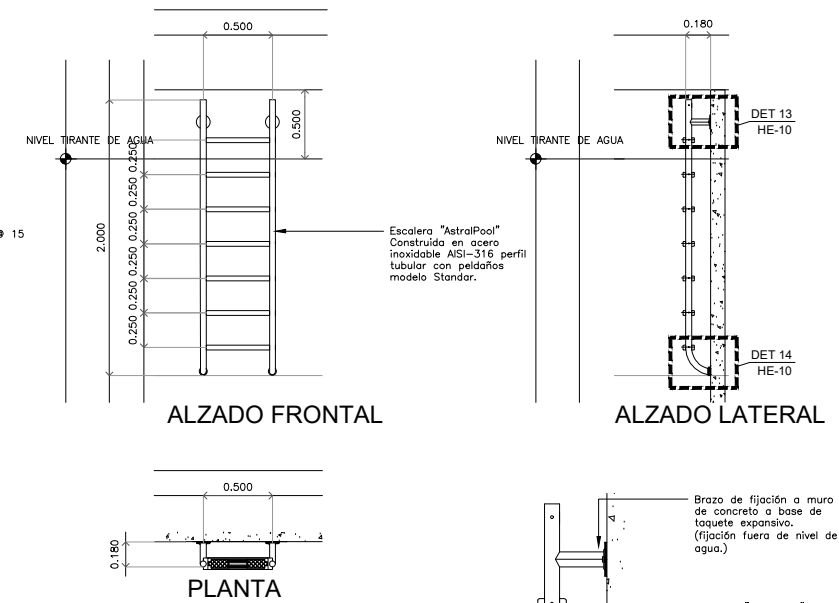
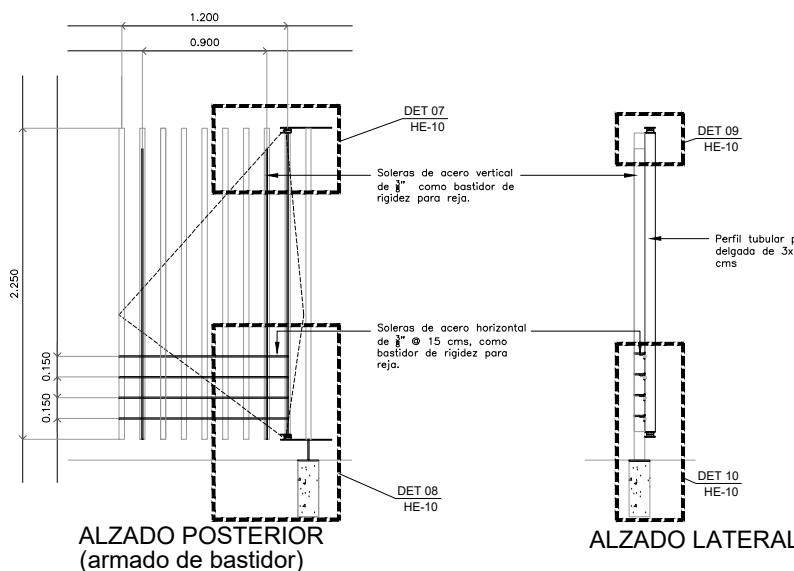
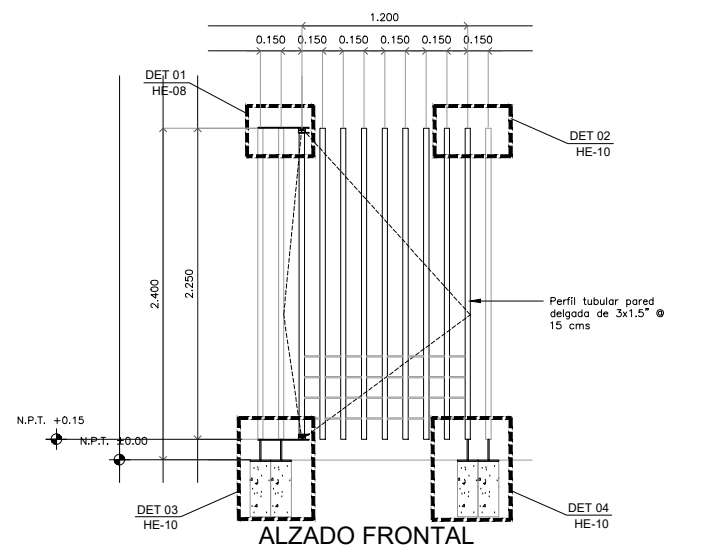
UBICACIÓN DEL ARCHIVO: _____



USO ESPECIFICO DEL PREDIO: _____

TIPO DE TRAMITE: _____

DATOS DEL PROPIETARIO		DATOS GENERALES	
NOMBRE: _____	No.: _____	DATOS DEL PREDIO	
CALLE: _____	COLOMIA: _____	CLAVE CATASTRAL: _____	USO
DELEGACION: _____	TELEFONO: _____	AREA: _____ M2.	HABITACIONAL <input type="checkbox"/>
FIRMA: _____	LOTE: _____	MEDIDA DEL FRENTE: _____	UNIFAMILIAR <input type="checkbox"/>
DATOS DEL D.R.O		FONDO: _____ m	PLURIFAMILIAR (CONDOMINIO) <input type="checkbox"/>
NOMBRE: _____	CEDULA PROFESIONAL: _____	CALLE: _____	COMERCIAL <input type="checkbox"/>
DIRECCION: _____	DELEGACION: _____	ENTRE LA CALLE Y LA CALLE: _____	SERVICIOS <input type="checkbox"/>
RELEGACION: _____	TELEFONO: _____	COLONIA: _____	INDUSTRIAL <input type="checkbox"/>
FIRMA: _____	TELEFONO: _____	DELEGACION: _____	
CORRESPBLE. INGENIERIAS		DICTAMEN DE USO DE SUELO	
NOMBRE: _____	CEDULA PROFESIONAL: _____	No. DE FOLIO: _____	FECHA: _____
DIRECCION: _____	DELEGACION: _____	NORMATIVIDAD	
RELEGACION: _____	TELEFONO: _____	CONCEPTO	NORMA
FIRMA: _____	TELEFONO: _____	ALTURA MAXIMA PERMITIDA	PROYECTO
		COEFICIENTE DE OCUPACION DEL SUELO	DEF.
		COEFICIENTE DE UTILIZACION DEL SUELO	
		COEFICIENTE DE ABSORCION DEL SUELO	
		PORCENTAJE DEL AREA LIBRE	
		RESTRICCION AL FRENTE	
		CAJONES DE ESTACIONAMIENTO	
		RESTRICCIONES DIC. USO DE SUELO	
FIRMA: _____			



NOTAS APLICABLES A TODOS LOS ELEMENTOS DE HERRERÍA:

Acabado final pintura mate color Gris Antracita a tres manos. S.M.A.
Todas las piezas soldadas en el taller y todas las juntas esmeriladas.

**RIVERO BORRELL - GUTIERREZ
ARQUITECTOS**

SELLO

ESCALA: **VARIAS**

COTAS: **METROS**

CLAVE: **HE-10**

Este plano sustituye a los anteriores
REVISIÓN - 00 / 2 marzo 2018