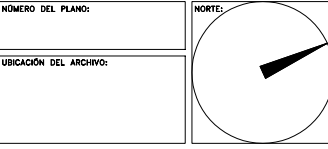
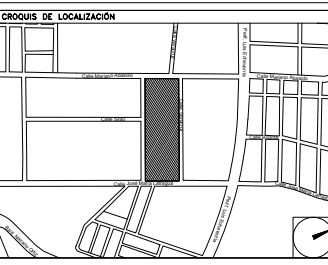


PROYECTO EJECUTIVO

PLANOS: **HERRERIAS**



USO ESPECIFICO DEL PREDIO:
TIPO DE TRAMITE:

DATOS DEL PROPIETARIO		DATOS GENERALES	
NOMBRE:	No.:	DATOS DEL PREDIO	
CALLE:		CLAVE CATASTRAL:	
COLONIA:		ÁREA:	M2.
DELEGACIÓN:		LOTE:	
TÉLEFONO:		MEDIDA DEL FRENTE:	FONDO: m
FIRMA:		DIRECCIÓN:	No OFICIAL:
DATOS DEL D.R.O		CALLE:	
NOMBRE:		Y LA CALLE:	
CÉDULA PROFESIONAL:		COLONIA:	
DIRECCIÓN:		DELEGACIÓN:	
DELEGACIÓN:		TÉLEFONO:	
TÉLEFONO:		DICTAMEN DE USO DE SUELO	
FIRMA:		No. DE FOLIO:	FECHA:
CORRESPBLE. INGENIERIAS		NORMATIVIDAD	
NOMBRE:		CONCEPTO	
CÉDULA PROFESIONAL:		ALTIMA MÁXIMA PERMITIDA	NORMA
DIRECCIÓN:		COEFICIENTE DE OCUPACIÓN DEL SUELO	PROYECTO
DELEGACIÓN:		COEFICIENTE DE UTILIZACIÓN DEL SUELO	OP.
TÉLEFONO:		COEFICIENTE DE ABSORCIÓN DEL SUELO	
FIRMA:		PORCENTAJE DEL ÁREA LIBRE	
		RESTRICCIÓN AL FRENTE	
		CAJONES DE ESTACIONAMIENTO	
		RESTRICCIONES DIC. USO DE SUELO	

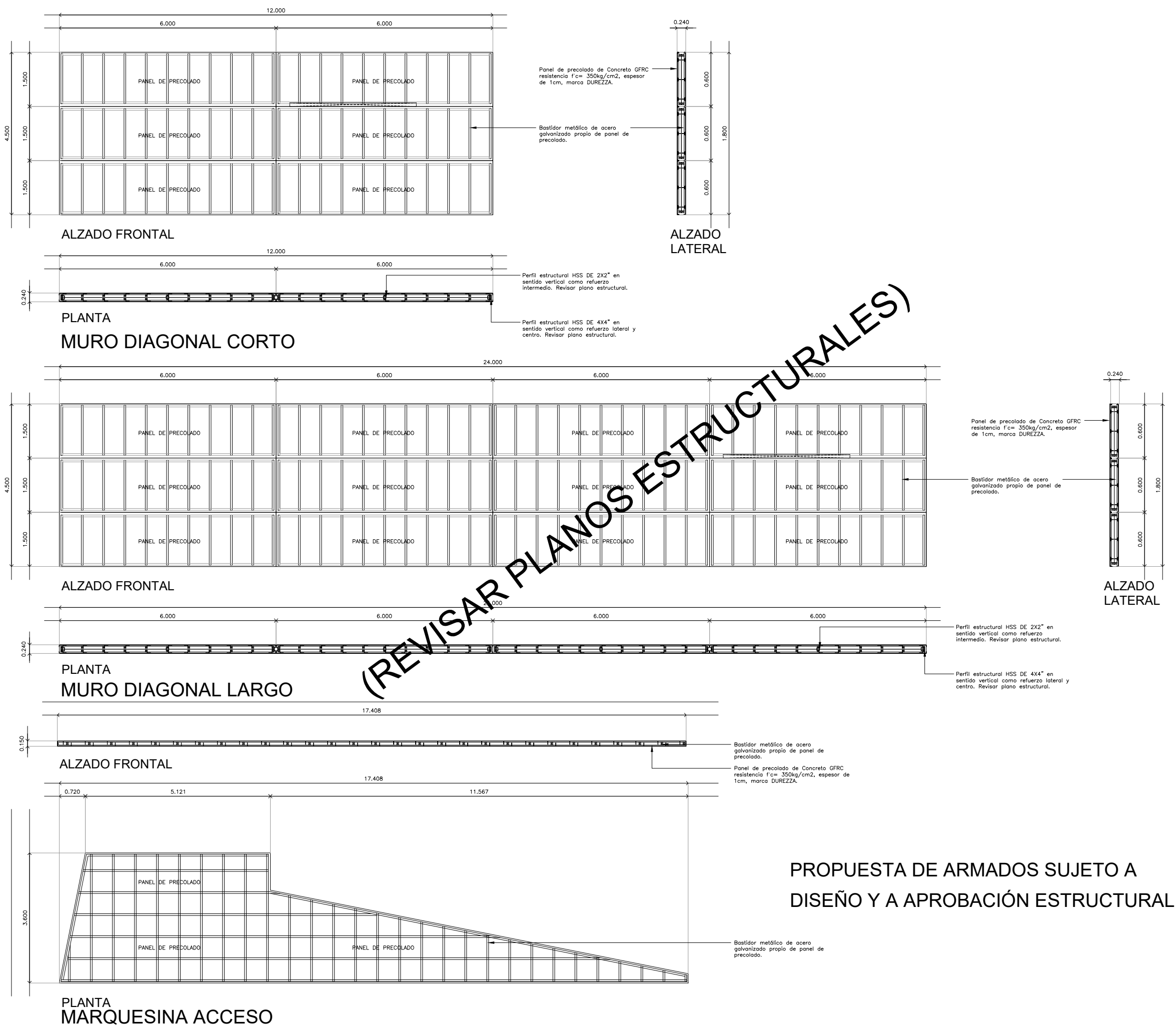
RIVERO BORRELL - GUTIERREZ
ARQUITECTOS

SELLO

ESCALA:
1 : 50

COTAS:
METROS

CLAVE:
HE-06



(REVISAR PLANOS ESTRUCTURALES)

PROPUESTA DE ARMADOS SUJETO A DISEÑO Y A APROBACIÓN ESTRUCTURAL